


MEMÒRIA



CODEX[®]
ARQUEOLOGIA I PATRIMONI

MEMÒRIA DE LA INTERVENCIÓ ARQUEOLÒGICA AL CARRER DE L'HOSPITAL 56-58. JARDINS DE RUBIÓ I LLUCH

Codi: 017/07

(Barcelona, Barcelonès)

Dates de la Intervenció: març-abril de 2007.


VOLUM I

TEXT
ANNEX CRONOLÒGIC
ANNEX DOCUMENTAL

Autor:

Daniel Vázquez Álvarez.

Data de lliurament: Agost 2010.



ÍNDEX

VOLUM I

1. INTRODUCCIÓ	3
2. MOTIVACIÓ DE LA INTERVENCIÓ	4
3. LOCALITZACIÓ	6
4. MARC HISTÒRIC	9
4.1.-Evolució històrica de Barcelona (el Raval).	9
4.2.-Evolució històrica de l'Hospital General de la Santa Creu	13
4.2.1. Antecedents de l'Hospital.	14
4.2.2. Fundació de l'Hospital.	17
4.2.3. Evolució constructiva i històrica	19
4.2.4. Transformació de l'Hospital	31
5. ANTECEDENTS	38
6. METODOLOGIA	42
7. TREBALLS REALITZATS I RESULTATS OBTINGUTS	44
7.1.- Rases.	45
7.1.1.- Rasa 100.	46
7.1.2.- Rasa 200	69
7.1.3.- Rasa 300	72
7.1.4.- Rasa 400	79
7.1.5.- Rasa 500	88
7.1.6.- Rasa 600	115
7.1.7.- Rasa 700	121
7.1.8.- Rasa 800	123
7.2.- Inhumacions.	130
7.2.1.- Treballs realitzats.	130
7.2.2.- Resultats obtinguts.	131

8. CONCLUSIONS	174
9. ELIMINACIÓ I COBRIMENT D'ESTRUCTURES.	182
10. BIBLIOGRAFIA	189

ANNEX 1: Apèndix cronològic.

ANNEX 2: Apèndix documental

VOLUM II

PLANIMETRIA

VOLUM III

FITXES UNITATS ESTRATIGRÀFIQUES

FITXES UNITATS FUNERÀRIES

INVENTARI MATERIALS

INVENTARI FOTOGRÀFIC

1. INTRODUCCIÓ

Aquesta memòria fa referència a les valoracions estretes com a resultat de la intervenció arqueològica que es va dur a terme entre els dies 16 de febrer i el 20 d'abril de 2007, als jardins de Rubió i Lluch del pati claustral de l'Hospital de la Santa Creu de Barcelona. Aquest antic complex hospitalari es troba ubicat al carrer de L'Hospital del barri del Raval, al districte de Ciutat Vella de Barcelona (Barcelonès).

A nivell administratiu es van tramitar dos permisos, un primer amb un termini d'intervenció comprés entre el 19 de febrer i el 16 de març de 2007, al que cal sumar-hi una pròrroga, que va ampliar les dades d'actuació del 19 de març fins al 20 d'abril de 2007.

Aquesta intervenció es va efectuar d'acord amb l'autorització emesa per la Direcció General del Patrimoni Arqueològic de la Generalitat de Catalunya. L'actuació es cenyeix als procediments establerts a l'article 14 i següents del Decret 78/2002, de 5 de març de 2002, del Reglament de protecció del patrimoni arqueològic i paleontològic.

Les tasques arqueològiques van ser realitzades sota la direcció tècnica de l'arqueòleg de l'empresa CODEX-Arqueologia i Patrimoni, Daniel Vázquez Álvarez amb la participació continuada del dibuixant Mario Granollers Mesa, així com la col·laboració puntual de l'arqueòleg Sergio Arroyo Borraz.

2. MOTIVACIÓ DE LA INTERVENCIÓ

La intervenció arqueològica va estar motivada per la realització del “Projecte executiu de reforma de pavimentació en el claustre de l’antic Hospital de la Santa Creu” que incloïa diferents tipus d’actuacions que afectaven tant el claustre, com al pati generat per aquesta construcció (jardins Rubió i Lluch).

Aquets espais formen part del conjunt d’edificacions de l’antic hospital de la Santa Creu i Casa de Convalescència que tenen una protecció de categoria A (BCIN.MHA D.3-6-1931 – R-I-51-0419) i, per tant, estan considerats com a: “Bé Cultural d’Interès Nacional”. Aquest tipus de protecció fa que qualsevol tipus d’actuació que pugui afectar tant els edificis, com el subsòl d’aquest conjunt, hagi de ser aprovada per la Comissió Territorial del Patrimoni Cultural de Barcelona. Aquesta, en data del 17 de maig de 2006, va aprovar el “Projecte executiu de reforma de pavimentació en el claustre de l’antic Hospital de la Santa Creu”, tot i considerant necessari un control arqueològic de les actuacions que afectessin el subsòl del BCIN.

La primera de les actuacions de reforma i adequació d’aquest espai de l’antic Hospital de la Santa Creu consistia en l’aixecament de la cota de pavimentació de les galeries del pati claustral. Aquesta sobreelevació del nivell de circulació es realitzava amb una doble finalitat: primerament, la de millorar l’accessibilitat a diferents estances de la planta inferior de les naus gòtiques, que tenen la seva principal via d’accés a través del claustre; i en segon lloc, aprofitar la pujada de cota per realitzar una canal perimetral que facilités la recollida d’aigües de neteja i de pluja.

Aquest sistema de recollida d’aigües residuals s’havia de connectar a través de diferents tubs, que perforarien les fonamentacions dels murs perimetrals del pati claustral, amb un nou sistema de clavegueram que recolliria, tant les aigües residuals de les galeries porticades, com les aigües pluvials que

s'acumulessin al pati (tant les que directament cauen sobre el jardí, com les que, mitjançant canaletes i gàrgoles, es recullen dels terrats de les edificacions), portant-les a la xarxa de clavegueram.

Per a la realització del nou sistema de clavegueram que havia de circumval·lar el perímetre exterior del jardí del pati claustral, era necessari la realització d'un seguit de rases per a la col·locació dels tubs i sondejos per a l'aixecament de les arquetes. També s'aprofitava la realització d'aquesta infraestructura per a la millora d'altres serveis, com la xarxa de rec o enllumenat.

3. LOCALITZACIÓ

Els terrenys que es van veure afectats per l'obra formen part dels Jardins de Rubió i Lluch. Aquest espai es troba ubicat a l'interior de l'illa d'edificacions que constituïen l'antic Hospital de la Santa Creu, al barri del Raval del districte de Ciutat Vella de Barcelona (Barcelonès).

La ciutat de Barcelona està situada al pla de Barcelona, entre les escotadures dels rius Besòs, a l'est, i Llobregat, a l'oest, quedant limitada per la serra de Collserola, al nord i per la mar Mediterrània pel sud i pel sud-est. A nivell geològic, es troba sobre terrenys argilosos de formació quaternària.

Les grans dimensions de la ciutat fan que aquesta s'hagi dividit administrativament en deu districtes municipals, trobant-se l'antic Hospital de la Santa Creu en el que rep el nom de Ciutat Vella. Aquest districte engloba els quatre barris que formen el centre històric de la ciutat: La Barceloneta, el barri Gòtic, la Ribera, i el Raval, tenint una extensió total de 449,43 ha. Queda limitat pels districtes de Sants-Montjuïc a l'oest, Eixample al nord i Sant Martí a l'est.

El barri del Raval s'ha articulats des dels seus orígens a través de dos eixos viaris, els actuals carrers del Carme i de l'Hospital, que eren en inici vies d'accés a la ciutat i que posteriorment van passar a formar part de la xarxa viària urbana. Aquests dos carrers, juntament amb altres més petits, van anar configurant la futura trama del barri, parcel·lant els terrenys, que progressivament es van anar urbanitzant, com en el cas del complex hospitalari de la Santa Creu. Aquest complex s'edificà en l'illa formada per aquests dos grans eixos viaris, el carrer del Carme al nord i el de l'Hospital al sud, i pels carrers transversals de Floristes de La Rambla (antic carrer Cervelló), per l'est, i el carrer de les Egipcíaques per l'oest. En alguns punts d'aquesta illa d'edificacions hi ha en l'actualitat zones obertes, com són la Plaça

del Canonge Colom (sud-est de l'illa) i els jardins del Doctor Fleming (nord-est de l'illa).



Situació de l'Hospital dintre de la ciutat (Font: ICC, 2009)

Els jardins de Rubió i Lluch es troben en la part interior del complex hospitalari, essent el resultat de la pròpia construcció de les diferents edificacions, que deixen un espai interior obert i de planta aproximadament rectangular, amb una orientació nord-oest/sud-est. De tot el conjunt del pati, solament es va veure afectada per l'obra la seva meitat nord.

Es pot accedir a aquests jardins per dues entrades, la primera pel nord, pel número 47 del carrer del Carme, i la segona pel sud, pel número 56-58 del carrer de l'Hospital. La seva situació exacta en el plànol cadastral de la ciutat correspon a la parcel·la 0150451-001, amb unes coordenades UTM per als quatre angles del jardí que són: angle nord-est X:430651.38 i Y:4581605.89; angle NW: X:430671.86 i Y: 4581622.9; angle SW X: 430669.38 i Y: 4581581.84; i per últim, angle SE: X 430694.88 i Y: 5481590.37.



Ortofotomapa del complex hospitalari (Font: ICC, 2009)

4. MARC HISTÒRIC.

La importància dels edificis que han conformat l'Hospital de la Santa Creu i la seva llarga evolució en el temps, fa que sigui necessari una compartimentació del context històric. En primer lloc es fa una petita aproximació a la història de la ciutat i del barri del Raval, passant en segon lloc a parlar dels antecedents, naixement i l'evolució de l'Hospital, fins arribar al segle XX, moment en que va canviar la seva funcionalitat, per transformar-se un espai associat a la cultura i al coneixement.

4.1. EVOLUCIÓ HISTÒRICA DE BARCELONA (EL RAVAL¹).

Hi ha evidències que constaten la presència de l'home al territori de l'actual ciutat de Barcelona des de la prehistòria. S'han documentat evidències d'emplaçaments prehistòrics des de la fase més antiga del Neolític fins al Bronze Final. A la zona del Raval hi ha evidències en als sectors de Sant Pau del Camp (MOLIST et alii, 2008, 14-87) Reina Amàlia (BORDAS, SALAZAR, 2006, 24-35)... als que cal sumar altres evidències en punts pròxims, com les restes aparegudes al carrer del Pi² o a la Plaça de la Vila de Madrid. També s'han documentat evidències a altres zones de la ciutat com al Mercat de Santa Caterina al barri de la Rivera (Aguelo i Huertas, 2006) i diverses troballes descontextualitzades dins del primitiu recinte romà, que semblarien indicar un aprofitament del turó per a l'establiment humà des de la prehistòria.

L'evolució d'aquest tipus de poblament acabà desembocant en l'eclosió d'un dels grups tribals associats a l'arc cultural del món ibèric, els laietans. Hi ha documentats poblats i assentaments d'aquesta tribu al llarg de les diferents elevacions muntanyoses que limiten la plana de Barcelona, com els de Puig

¹ En l'actualitat, quan es parla del barri del Raval, hom entén que es tracta dels terrenys que es troben a ponent de les Rambles i que queden inclosos en la tercera muralla de Barcelona, realitzada en temps de Pere IV el Cerimoniós. Estrictament, el barri del Raval, també conegut al segle XIV com el barri del Carme, es reduiria als terrenys compresos entre els eixos viaris dels actuals carrers de l'Hospital i del Carme. Amb el pas del temps, s'ha associat aquest terme a tot el conjunt de terrenys emmurallats, des de les Drassanes fins a la porta de Jonqueres. En aquest text, s'utilitzarà el terme "Raval" englobant tots aquests terrenys.

² Al carrer del Pi es van documentar un grup de sis sepulcres de fossa del Neolític Mitjà.

Castellar a Santa Coloma de Gramenet o el de la Penya del Moro a Sant Just Desvern (PALET, 1997, 157-165) i evidències de la seva presència en altres punts com les sitges excavades a Montjuïc (ASENSIO, *et alii*, 2009, 14-85). També hi ha evidències a alguns dels turons que saltegen aquesta plana, com el Turó de la Rovira i el Turó de la Peira.

Tot i que els romans van arribar a la península Ibèrica al 218 aC, no va ser fins aproximadament el 10 aC, quan es fundà la *Colonia Iulia Augusta Faventia Paterna Barcino* al pla de Barcelona, a la petita colina del *Monts Taber*, a tocar del port natural del *Rubricatum flumen* (port natural del riu Llobregat) (BELTRAN DE HEREDIA, 2001, 22-24). La fundació de *Barcino*, una petita població d'unes 10 hectàrees, va ser de nova planta i cal ubicar-la dintre d'una planificada reestructuració general de NE peninsular per part d'August i Agripa, amb la fundació de ciutats per llicenciar als legionaris veterans de la segona fase de les guerres càntabres, que finalitzaren el 19 aC.

El futur barri del Raval va quedar a l'oest de *Barcino*, separat de la ciutat per la riera de Vallcarca (actual Passeig de les Rambles) i formant part del seu *ager*. Va tenir principalment una funcionalitat agrària i va ser creuada per diferents vies de comunicació.

Durant l'Antiguitat Tardada i l'Alta Edat Mitjana, la ciutat va sofrir canvis polítics, socials i religiosos, però no modificà substancialment la seva superfície. De totes formes, les antigues viles suburbanes d'època romana van donar pas a petits burgs o viles noves. En aquest ampli espai cronològic el Raval va ser zona de camps i hortes per a l'ús de la ciutat. L'element més destacable d'aquests terrenys suburbans va ser la presència de tres vies de comunicació, camins del Llobregat, Sarrià i Montjuïc, que es poden associar als actuals carrers de l'Hospital, Tallers i Sant Pau.

Barcelona va anar incrementant la seva població al llarg de l'Edat Mitjana, desenvolupant-se diferents nuclis al seu voltant, tot i que separats per l'antiga

muralla. Es tracta d'un creixement que es va centrar en les zones més pròximes a la ciutat i que també afectà al Raval, on van aparèixer nuclis com la petita vila que es va formar als voltants de l'església de Sant Pau del Camp. També es té constància d'un altre nucli habitat en aquesta zona, el del Pedró³ situat entre els carrers del Carme i de l'Hospital.

Aquest creixement fora muralles va fer necessària la construcció d'un segon cinturó defensiu. Es realitzà durant el regnat de Jaume I (1213-1276) i va englobar totes les viles noves i burgs pròxims a la ciutat, incrementant àmpliament el perímetre emmurallat, sobretot pel sector de llevant, molt densament poblat i amb un gran potencial econòmic. Pel costat de ponent, les muralles van arribar fins a la torrentera de Vallcarca, actual Passeig de la Rambla, que passà a circumval·lar externament aquest sector de la fortificació fent les funcions de fossat.

Un segle després que Jaume I comencés la realització del segon cinturó defensiu, Pere IV (1336-1387) ordenà l'emmurallament de la franja de terreny que es trobava a ponent de la ciutat, el Raval. Es van fer quatre portals nous, el de Jonqueres (C./Tallers), el de Sant Antoni o d'en Cardona, (accés més important), el de Sant Pau i el de Santa Madrona, (al costat de les Drassanes) (DDAA, 1999, 63-67 ; SOBREQUÉS, 1992, 37-69). Una vegada aixecades les noves muralles, el Raval va continuar essent principalment zona de camps, tot i que es van continuar construint convents i monestirs i es va produir una progressiva edificació de cases, sobretot als terrenys que donaven front als camins tradicionals.

A començaments del segle XVIII, amb motiu de la derrota de la Guerra de Successió, la ciutat de Barcelona va sofrir canvis forçats, amb la demolició de part del barri de la Ribera per a la construcció d'una "Ciudadella" militar. Va ser en aquest període quan el Raval començà el seu procés definitiu

³ En aquest nucli es va construir la leproseria de Mesells entre el 1144 i 1171.

d'urbanització, amb la construcció de petites indústries que es van començar a intercalar entre els convents, horts i cases, que fins ara havien caracteritzat el barri.



Plànol de la ciutat de Barcelona de principis del XVIII, on es pot veure el grau d'urbanització del barri del Raval. Arxiu de la Catedral de Barcelona . (DD.AA, 2001, 19).

Entre la segona meitat del segle XVIII i la primera meitat del segle XIX es va produir la definitiva ocupació del barri del Raval. Barcelona era una plaça emmurallada que es trobava limitada en la seva superfície edificable, fent d'aquesta zona de la ciutat el seu únic lloc de creixement. En aquest període es va transformar el barri, amb la instal·lació de fàbriques i vivendes per als treballadors, convertint el Raval en la zona industrial de Barcelona i una dels llocs més densament poblats i insalubres de tota Europa.

A mitjan segle XIX la densificació de la ciutat era insostenible fent que el govern decretés al 1854 l'enderroc de les muralles de terra (MARTORELL *et alii*, 1970, 16-20). De totes formes, s'hagué d'esperar fins al 1858 per a que, per una "*Real Orden*⁴", la ciutat com a tal, deixés de tenir condició militar, quedant reduïda aquesta classificació per a les fortificacions de Montjuïc i de la Ciutadella, així com pel port. Aquesta va ser la primera de les passes per a la futura urbanització de l'eixample de Barcelona, que tot i les controvèrsies del moment, va projectar Ildefons Cerdà. Al marge de l'expansió de la ciutat pel pla de Barcelona, es va plantejar la necessitat d'una reforma interior del casc antic, que entre d'altres mesures de sanejament, implicava l'obertura de vies principals que creuessin la ciutat vella, permetent una millora de les

comunicacions internes. Es van realitzar diferents projectes i plans de reforma⁵ al llarg del darrer terç del XIX i primer terç del XX que implicaven l'afectació de part del teixit urbà del barri del Raval, entre el que estava inclòs l'Hospital de la Santa Creu. Finalment, aquests plans, tot i ser aprovats, no s'arribaren a executar o ho feren parcialment, salvant-se l'Hospital de la Santa Creu (MARTORELL *et alii*, 1970, 78-101).

Passada la Guerra Civil, tot i que es continuà reformant el Casc Antic, no es va fer mitjançant grans plans, sinó d'una forma més puntual, intentant preservar els elements patrimonials de la ciutat.

4.2. EVOLUCIÓ HISTÒRICA DE L'HOSPITAL DE LA SANTA CREU.

En aquest apartat s'emmarca l'evolució històrica, tant de l'hospital com institució, com dels edificis que l'han conformat, que amb el pas dels segles s'han convertit en elements d'interès patrimonial.

La importància d'aquest conjunt és més evident si s'observa el context històric del seu moment fundacional i la importància dels estaments que hi participaren, així com de la modernitat del concepte d'institució hospitalària unitària com a tal, associat a una ciutat de la importància de la Barcelona baix medieval.

La pròpia creació d'una institució com l'Hospital General de la Santa Creu va ser un fet cabdal dintre de la història de la ciutat, al que cal sumar-hi la seva evolució, que el lligà durant uns 530 anys a les mentalitats dels barcelonins, formant part de la seva vida i de la seva mort. Es tracta, per tant, d'un element que conjuga al seu sí, el valor patrimonial, històric i etnogràfic.

⁴ < a fin de demarcar el espacio en que se pueda edificar libremente en la capital, se manda que en Barcelona se conserven y mejoren las fortificaciones del Castillo de Montjuich y de la Ciudadela, organizando además convenientemente la defensa del puerto >⁴ (MARTORELL *et alii*, 1970, 21-22).

⁵ Els principals projectes i plans d'actuació van ser el projecte de reforma de Ildefons Cerdà, el Pla Baixeras, 1889, (del que s'arribà a realitzar la Via Laietana al 1908), el Pla Jaussely, 1907, el Pla Darder, (primer que va intentar salvar els elements patrimonials, entre els que es trobava l'Hospital de la Santa Creu) i per últim, el Projecte Vilaseca, aprovat al 1935.

4.2.1. Antecedents de l'Hospital.⁶

En aquest apartat es fa un petit recull de l'evolució assistencial a la ciutat de Barcelona des de finals del segle X fins a la creació de l'Hospital de la Santa Creu. Aquest recull es centra en les institucions hospitalàries que es van fusionar per fundar el nou complex hospitalari l'any 1401.

La tradició assistencial i hospitalària durant l'Alta Edat Mitjana va estar estretament lligada al món religiós, essent realitzada tant pels monestirs com per les canòniques regulars i d'altres institucions religioses. Aquesta atenció hospitalària englobava conceptes avui dia clarament diferenciats del que seria un servei sanitari, però que en aquell moment es trobaven associats, com són el menjar i el dormir, tant dels viatgers desvalguts com dels pobres.

A més de l'església, als nuclis urbans començaren a aparèixer els primers centres fundats o mantinguts per institucions de caràcter civil o particular. És el cas de l'Hospital d'en Guitard⁷ a Barcelona, que va ser fundat pel Compte Guitard entre el 971 i el 985. S'ubicà a tocar del llenç nord de les muralles i amb diferents noms va perdurar fins al XIII, quan l'edifici passà a mans dels mercedaris.

A partir de la reforma gregoriana de l'església al segle XI, s'intensificà la tasca hospitalària per part dels estaments religiosos. Aparegueren noves institucions amb una vocació d'ajuda als necessitats, reforçant-se uns serveis hospitalaris reformats i incrementant-s'hi el número d'hospitals. En les poblacions amb centres episcopals, com en el cas de Barcelona, agafà embranzida una institució anomenada Pia Almoina, que es va encarregar d'assistir als ciutadans pobres inscrits al bisbat. A Barcelona es va ubicar al costat de la seu episcopal, a tocar dels murs de la muralla romana.

⁶ La informació que apareix en aquest apartat s'ha extret, en gran part de: CONEJO., 2003, 267-446; .DDVV, 2001, 9-28; RIPOLL, E., *et alii*. 1965, 17-22.; VILLARRUBIAS, 1969, 6-8 .;

⁷ Aquest hospital va tenir la seva continuació directa en l'Hospital del Canonge Colom, quedant l'edifici per a la nova ordre dels mercedaris (VILLARRUBIAS, 1969, 6-7).

Al marge de la iniciativa eclesiàstica, també es crearen institucions hospitalàries per la voluntat de senyors laics. Aquest és el cas de l'Hospital d'en Marcús, que va ser fundat a mitjan segle XII pel ciutadà barceloní Bernat Mancús⁸. Es va ubicar fora muralles, al futur barri de la Ribera, i passà a dependre del municipi al segle XIV.

Un altre centre assistencial que es fundà al segle XII, és L'Hospital de Santa Margadida⁹ (més conegut com el de Messells o Sant Llatzer). Va ser destinat per als leprosos i s'ubicà fora muralles, a la confluència de dos dels camins de sortida i entrada a la ciutat, els actuals carrers del Carme i de l'Hospital.

Al segle XIII, en ple procés de construcció del segon recinte emmurallat i en un període de creixement econòmic, es fundaren tres institucions hospitalàries importants, una al barri de la Ribera, en ple procés d'emmurallament, i dos fora muralles, al futur barri del Raval. La primera, l'hospital de Santa Eulàlia del Camp¹⁰, va ser fundada per Benigne de Canet abans del 1234 al barri de la Ribera, passant amb el temps a dependre del veí monestir de Santa Eulàlia; la segona, l'Hospital d'en Colom, va ser fundada pel canonge de la Seu barcelonina Joan Colom l'any 1219 (any en que el Papa Honori III ratificà la seva fundació amb una butlla) i s'ubicà fora del segon perímetre emmurallat, al futur barri del Raval, entre dos dels camins de sortida de la ciutat, els actuals carrers del Carme i Hospital; La tercera, l'Hospital del canonge Vilar¹¹ o de Sant Macià, va ser fundada pel canonge Pere Vilar cap al 1256 i es va ubicar fora muralles, a la part del futur barri del Raval, a tocar del carrer del Carme

El darrer centre assistencial¹² d'importància el fundà el ciutadà honrat Pere Desvilar al suburbi de la Vilanova, actual barri de la Ribera, Al 1308. Aquesta institució es conegué com l'Hospital de Santa Marta i quan va morir el seu

⁸ El bisbe li concedí autorització el 1147. Les obres començaren al 1166 i finalitzaren el 1188 (CONEJO, 2003., 281).

⁹ Format per una llebroseria i una capella. La primera notícia documental es remunta al 1188 (CONEJO, 2003., 283).

¹⁰ Aquest hospital es mantindrà físicament separat fins al 1646, quan va ser definitivament enderrocat (CONEJO, 2003., 293).

¹¹ Aquest centre va prestar gran atenció a la maternitat i als infants abandonats que depenien del Capítol catedralici

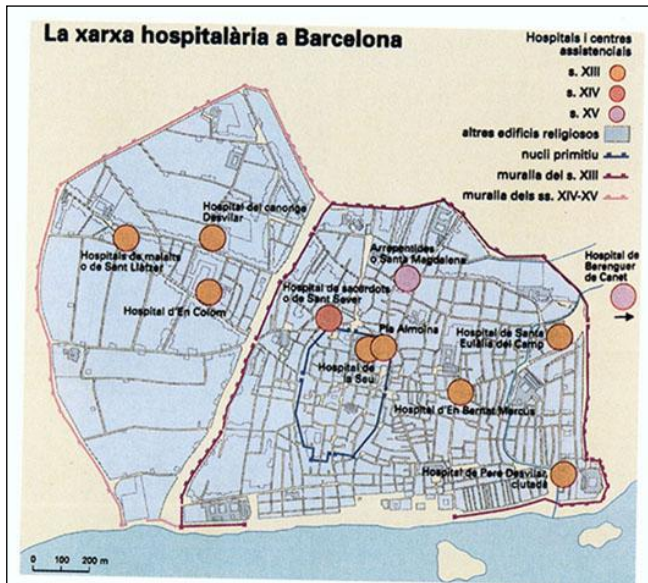
¹² Aquest centre tenia sobretot una clara voluntat assistencial per a pobres (CONEJO, 2003., 289-292)

fundador, passà a ser administrada pel Consell de Cent. Va ser considerada al seu temps com l'hospital de la ciutat.

El continu creixement demogràfic dels segles XI, XII, XIII i la primera meitat del XIV, va fer que hi hagués una major demanda d'atenció hospitalària (tant caritativa com assistencial), al que va respondre la ciutat des dels seus diferents estaments amb la creació de centres hospitalaris. Aquest fet provocà un servei molt atomitzat amb una munió de petits centres assistencials que, ja fossin administrats per l'església o per la ciutat, es trobaven mal dotats econòmicament. Els ingressos d'aquestes institucions es centraven bàsicament en unes rendes que van anar reduint el seu valor real amb l'increment del cost de la vida al llarg dels segles, i les almoines de la gent, que es solien repartir entre tots aquests centres hospitalaris.

Aquests centres assistencials eren petites institucions amb infraestructures reduïdes. Alguns es van fer adequant cases particulars, altres es van fer de nova planta, amb unes dimensions relacionades amb les rendes de que se les dotava. Estem en un període en que era més important el servei religiós que el mèdic, d'aquí la ubicació d'algun dels hospitals al costat de capelles, com el cas dels Hospitals de Messells i el d'en Mancús. Durant el segle XIII hi ha enregistrada la presència de metges a alguns hospitals, tot i que no va ser fins al primer terç del segle XIV quan la seva presència fou més general, com a resultat d'unes mesures preses per part del monarca Pere IV, que obligaven a que els metges i cirurgians haguessin de visitar per torns i gratuïtament als malalts dels hospitals.

Les prestacions mèdiques s'incrementaren a partir de la pesta negra del 1348, organitzant-se a Barcelona el primer servei mèdic permanent i establint el primer servei d'inspecció de les medicines que venien els especiers. De totes formes, a finals d'aquest segle la situació va fer que gran part de les institucions hospitalàries existents s'unissin, creant l'Hospital de la Santa Creu.



La xarxa hospitalària a Barcelona. (DD.AA, 2001, 19).

4.2.2. Fundació de l'Hospital de la Santa Creu.

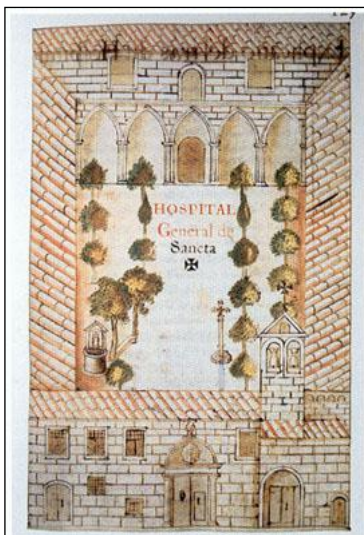
Com ja s'ha vist a l'apartat anterior, a finals del segle XIV i principis del XV, Barcelona contava amb petites institucions hospitalàries, que havien de fer front a una situació de crisi sanitària sense precedents, amb periòdics brots de pesta, com els de 1348, 1362-63, 1371 i el 1396, que delmaven la població de la ciutat, al marge de les cícliques crisis de subsistència.

Era necessari un replantejament global dels serveis sanitaris a Barcelona, tant a nivell financer, com a nivell assistencial i mèdic. S'havia de crear una institució potent i unitària, que permetés aglutinar tots els recursos econòmics i humans, generant una infraestructura més adient a les necessitats de la ciutat. Aquesta entitat, que es fundà l'any 1401, va ser pionera a tota Europa i va rebre el nom de l'Hospital General de la Santa Creu.

La voluntat d'aglutinar els principals hospitals de la ciutat va sortir del Consell de Cent (1 de febrer de 1401), que es va reunir amb les institucions eclesiàstiques, Bisbat i Capítol de la Catedral, amb entitats hospitalàries dependents.

De les reunions va sortir l'acord d'ajuntar quatre institucions hospitalàries, dues administrades pel Consell de Cent, l'Hospital d'en Marcús i l'Hospital de Pere Desvilar; i dues administrades pel Capítol Catedralici i pel bisbat, l'Hospital d'en Canonge Vilar i l'Hospital d'en Colom. Aquestes entitats van passar a constituir l'Hospital General de la Santa Creu, que es va ubicar als terrenys d'un d'aquests hospitals, el del Canonge Colom. Al darrer moment, també es van incorporar dos hospitals més dependents de les autoritats eclesiàstiques, l'Hospital de Santa Eulàlia del Camp i l'Hospital d'en Messells, tot i que aquest darrer, de leprosos, va romandre segregat. Per al govern d'aquest nou complex hospitalari es va crear una administració única, constituïda de forma paritària per dos canonges de la Seu i dos Consellers de la ciutat, mentre que per a la recaptació de les rendes es designaren dos administradors menors, un de laic i un altre de religiós.

La necessitat que tenia la ciutat d'aquest Hospital, va fer que rebés el suport dels poders civils i religiosos de Barcelona, als que sumar el del monarca Martí l'Humà, que va donar 10.000 sous en metàl·lic i va cedir la pedra i la sorra que tenia reunida en les Drassanes per a la construcció d'un nou Palau Reial. El Papa Benet XIII també va recolzar posteriorment aquesta unió, ratificant els acords presos pel Bisbat de Barcelona i el Capítol Catedralici amb la Butlla del 5 de setembre de 1401, en la que beneïa i donava privilegis a la nova institució.



Dibuix de l'Hospital General de la Santa Creu que apareix al "Llibre de Taula", de 1674. Arxiu Històric de l'Hospital de la Santa Creu i Sant Pau, Barcelona (DD.AA, 2001, 19).

Era tan fonamental per a la ciutat aquesta infraestructura hospitalària, que es començaren les obres abans que es fes la cerimònia¹³ de col·locació de les 4 primeres pedres (17 d'abril del 1401). Aquesta cerimònia, que va comptar amb la presència dels monarques, es va fer a la seva vegada, abans que s'acabessin les converses entre el Consell de Cent i les autoritats religioses, que finalitzaren al juny.

Tradicionalment s'ha considerat que l'elecció de la ubicació del nou centre hospitalari va estar relacionada: per una part amb el desenvolupament urbanístic de Barcelona, on el Raval, en ple procés d'emmurallament, era una de les zones amb menor densitat poblacional i de construccions; i per l'altra amb la tradició constructiva dels hospitals de la ciutat, que en gran part es feien en zones perifèriques. A principis del XV el Raval complia aquests requisits, al que cal sumar-hi la presència de tres dels hospitals afectats per la reunificació, tot i que un d'ells, el de Mesells, solament s'incorporà a nivell de govern i administració. Dels altres dos hospitals, els del Canonge Vilar i el del Canonge Colom, era el segon el que tenia més entitat, trobant-se a més, entre les dues principals vies d'entrada i sortida de la ciutat pel costat de ponent.

En l'actualitat hi ha qui considera massa simples aquests raonaments ampliant-los i englobant-los en un context més ample, relacionat amb la identitat de les diferents zones de l'actual barri del Raval. (CABALLÉ, GONZÀLEZ, 2006, 4-5).

4.2.3 Evolució constructiva i històrica.

Una vegada col·locades les quatre pedres fundacionals, (17 d'abril de 1401), es pot considerar començada la construcció de l'Hospital General de la Santa Creu. Aquest complex, format per múltiples edificacions que es van anar

¹³ La cerimònia va tenir lloc el 17 d'abril de 1401, constant d'un Sant Ofici realitzat pel Bisbe de Barcelona, Mossèn Armengol i de la col·locació de les quatre pedres: La 1ª pel Rey Martí l'Humà; la 2ª per la seva muller Maria de Luna, la 3ª pel noble Jaume de Prades representant al Príncep primogènit Martí (Rei de Sicília), i la 4ª col·locada pel bisbe i els consellers de la ciutat. (VILLARRUBIAS, 1969, 8).

realitzant al llarg del temps, sempre va estar en constant transformació, ja que es va anar adaptant, dintre de les seves possibilitats, a les noves necessitats sanitàries de la ciutat, tant en l'increment del nombre de pacients, com en les progressives especialitzacions mèdiques.

La construcció projectada a principis del segle XV va ser la d'un edifici d'estil gòtic que seguia la tradició de les grans construccions hospitalàries medievals. El projecte inicial¹⁴ estava format per un edifici de quatre naus ordenades de forma rectangular. Finalment solament es van aixecar tres cossos de dues crugies i de grans dimensions, que formaven una planta amb forma d' "U", al voltant d'un pati claustral. Cadascun dels cossos es va dividir en dues plantes: la baixa, amb voltes de creueria rebaixades i la superior amb arcs diafragmàtics i embigat de fusta a dues aigües.



483-017-07 i 503-017-07. Exterior de les ales de llevant i septentrional del pati claustral.

Durant la primera meitat del segle XV va haver-hi una gran activitat constructiva que va fer que l'Hospital fos una realitat, amb la realització de les primeres edificacions. Es tracta de l'ala de llevant¹⁵, que funciona de forma paral·lela al carrer Cervelló, (actual carrer de Floristes de la Rambla) i el sector oriental de

¹⁴ Hi ha diferents interpretacions sobre si el projecte inicial plantejava un edifici de tres o quatre naus (CABALLÉ, GONZÀLEZ, 2006, 8-9).

¹⁵ La nau de llevant fa 49,50 m. de llarg per 10,75 m d'ample, amb una altura de 10,20 metres.

l'ala septentrional, que transcorre de forma paral·lela al carrer del Carme, juntament amb la part del claustre corresponent a aquestes naus. Aquestes construccions es consideren acabades al 1417, moment en què es van fer les primeres ordinacions de l'Hospital General de la Santa Creu.

El 6 de juny de 1406 es va firmar el contracte amb el mestre Guillem Abriel¹⁶, per a que realitzés l'obra del claustre, que ja estava començada i que es va continuar seguint els criteris aplicats fins al moment. Aquest pòrtic, tot i que és de millor qualitat que la part construïda al segle XVI, no està ben resolt estèticament. Hi ha un desplaçament visual de les claus dels arcs que configuren els nervis de les voltes i que es recolzen sobre els murs de la nau, en relació als vèrtexs centrals dels torals, que ho fan sobre els contraforts que sobresurten de la pròpia nau, desplaçant el centre entre els uns i els altres. La participació d'aquest mestre es va circumscriure a la realització d'aquesta zona porticada i va finalitzar al 1414.

En aquests anys també es realitzaren altres dependències relacionades amb l'Hospital, com la Farmàcia, feta entre els anys 1413 i 1417 i que sembla que va estar ubicada¹⁷ al carrer d'en Cervelló (CABALLÉ, GONZÀLEZ, 2006, 7). També es té constància de la construcció del guarda-roba i de la Sagristia de l'Hospital.

Cal dir que mentre es realitzaven els primers trams de l'ala de llevant les estructures de l'antic Hospital d'en Canonge Colom continuaren funcionant. Posteriorment, es va reformar l'edifici, per passar a convertir-se en l'església del complex hospitalari, finalitzant la seva transformació l'any 1444.

Durant la resta del segle XV es van continuar fent obres menors, que completaren o milloraren les edificacions realitzades durant el primer mig segle.

¹⁶ Mestre d'obra que va dirigir les obres de les ales de llevant i tramuntana del claustre de l'Hospital. Natural de Barcelona tenia un cert prestigi a la ciutat. Es coneix la seva participació en la construcció d'altres edificacions com: El Palau Reial Major de Barcelona, 1402, les esglésies de Santa Maria del Pi, de Sant Just i Pastor, del Carme... Va morir al 1420 a Sicília, treballant en la construcció de la Catedral de Palerm.

¹⁷ Posteriorment, es va traslladar a la zona sud de l'ala de ponent del claustre (HUGUET, FONTANALS, SORNÍ, 2004, 7-35).

De totes elles la més important va ser l'edifici de l'arxiu, que es va ubicar en l'espai que hi havia entre la nau de llevant i l'antic Hospital d'en Colom.



483-017-07 i 503-017-07. Vistes dels pòrtics de llevant i del tram NE del pòrtic septentrional del claustre.

Hi ha dos aspectes relacionats amb les característiques del projecte constructiu de l'Hospital que han generat controvèrsia entre els estudiosos del tema: Per una part, el considerar o no que el projecte inicial preveia una planta tancada amb quatre naus o una d'oberta amb tres. En segon lloc, l'absència de la figura d'un mestre major, parlant-se de dos possibles autors, Arnau Bargués i Guillem Abiell. La falta d'una figura que coordinés el projecte, podria estar relacionada amb el tipus d'obra realitzada, de caràcter funcional i senzill, sense pretensions de tipus artístic o monumental (el gòtic era l'estil del moment, però depenent de les intencions, podia ser més o menys espectacular.)

Al segle XV, al marge de l'activitat constructiva, els administradors de l'Hospital començaren la compra de les vivendes existents a l'illa del complex assistencial.

A finals del segle XV i principis del segle XVI, començà una nova etapa de gran activitat constructiva. A partir de 1492 començaren¹⁸ les obres del tram NW de l'ala septentrional¹⁹ de l'Hospital, quedant resolta la coberta l'any 1498, moment en que segurament, ja s'havia realitzat algun tram del sector de ponent.



493-017-07 i 498-017-07. Detall de la façana de la nau de ponent i de l'interior de la seva ala del claustre.

Al 1511 es començaren formalment les obres de construcció de la nova ala de ponent²⁰ de l'Hospital, tot i que, com a mínim, ja existien i funcionaven alguns trams inferiors de la construcció, com el destinat als nens expòsits. El 12 de març del 1511 es va firmar una Concòrdia entre els administradors de la institució i el "*Magistrum domorum, habitorem Barcinone*" Francesc Güalves per a portar a terme les obres, inaugurades en un acte realitzat el 26 d'octubre de 1511. El criteri constructiu de la nau de ponent va ser el mateix que el de la de llevant, tot i que la solució per a la descàrrega de forces als torals que donen al claustre va ser diferent. Es va engruixar el mur per a evitar la presència de contraforts. Aquests a la nau de llevant provocaren la manca d'alineació de les voltes del claustre.

¹⁸A l'Informe de Caballé et alii. 2006. Pàg. 11, es considera que les obres fetes entre el 1492 i 1498 estaven relacionades amb la construcció del tram NW de l'ala septentrional de l'Hospital.

¹⁹Una vegada finalitzats els dos trams de la nau septentrional, aquesta té una longitud de 59,50 m. de llarg per 11 d'ample, amb els arcs torals apuntats de 10,20 m. d'alt i fets de carreus que es recolzen en mènsules i sostenen un embigat de fusta a doble vessant. (VILLARRUBIAS, 1969, 41-43),

²⁰La nau de ponent fa 59,5 m. de llarg per 10,75 m. d'ample i 10,75 m. d'ample

A principis del segle XVI, també es van fer altres obres d'envergadura com la façana²¹ del carrer Hospital, amb la seva porta de tradició plateresca.


Tot i que la institució no va parar de créixer, les necessitats d'espai i de recursos van ser cada vegada superiors i a la segona meitat del XVI, l'increment de malalts va exigir als administradors buscar noves fórmules d'ampliació. Aquestes es centraren en dues direccions. La primera va consistir en recuperar algunes vivendes del carrer Cervelló per aprofitar-les com a part de les instal·lacions (segurament, a finals d'aquest segle l'Hospital ja era propietari de tots els terrenys que donaven a aquest carrer i al carrer del Carme). La segona va consistir en demanar al Consell de Cent el control de les instal·lacions del convent de les Egipcíaques per incrementar el nombre de sales. El govern de la ciutat va desestimar la petició repetidament, obligant als administradors de l'Hospital a construir una nova nau.

La nova edificació es va adaptar als terrenys disponibles, adossant-se transversalment a l'extrem meridional de la nau de ponent i projectant-s'hi perpendicularment fins arribar al carrer d'Egipcíaques, ja que l'existència del convent²² impedia que pogués continuar linealment la traça de la nau de ponent.

A la segona meitat d'aquest segle, es van construir dues escales monumentals, iniciades al 1568 i finalitzades al 1575, per facilitar l'accés a la segona planta de les naus de llevant i de ponent del conjunt gòtic de l'Hospital.

²¹ L'obra es va contractar l'any 1518. Aquesta façana es va refer al segle XVIII, una vegada l'Hospital va absorbir totes les propietats que donaven al C/Hospital.

²² Vilarrubias ubica el convent de les Egipcíaques a l'angle SW del complex hospitalari, mentre que Conejo considera que aquest es trobaria a l'angle NW (CONEJO, 2003-409).



470-017-07 i 474-017-07. Vista de les escales, primer de la de ponent i en segon lloc la de llevant.

L'ampliació de les instal·lacions hospitalàries del segle XVI no va permetre solucionar unes necessitats que augmentaven, tant pel creixement poblacional de la ciutat, que sofria periòdiques crisis epidemiològiques i de subsistència, com el progressiu increment dels serveis assistencials, que requerien una ampliació i diversificació de les àrees mèdiques de l'Hospital. Per aquest motiu, al segle XVII s'intentà pal·liar aquesta situació amb una gran ampliació de les instal·lacions. La primera ampliació va estar relacionada amb la concessió temporal per part del Consell de Cent de part de les instal·lacions del Convent de les Egipcíaques a l'Hospital l'any 1601. Aquestes sales mai van ser retornades, tot el contrari, es va anar ampliant el seu número durant els anys següents.

La primera gran construcció d'aquesta centúria es va realitzar al NW dels terrenys de l'Hospital per a la nova edificació de la Casa de Convalescència (al segle anterior aquests serveis es presten en les instal·lacions²³ existents dintre de l'Hospital). Es tractava de dotar d'un espai propi als malalts

²³ La primera institució de la Convalescència, la funda el prior de Catalunya de l'Ordre de Sant Joan de Jerusalem, Adrià Maymó, amb la construcció de la Quadra de Sant Joan, que es fa a tocar capçalera de la nau de ponent. Les feines comencen abans de 1587. (VILLARRUBIAS, 1969, 21).

convalescents que es trobaven en procés de recuperació. Les obres començaren l'any 1629 i es van allargar molt en el temps, modificant-s'hi el projecte al 1655 per ampliar-lo i finalitzant les obres al 1680.

Una altra construcció important es va realitzar al costat nord-est de l'Hospital, en l'àrea de defuncions i cementiri, anomenada col·loquialment "Corralet". Es va aixecar una "Aula d'anatomies", per a l'estudi anatòmic humà mitjançant la utilització de cadàvers. Les obres es realitzaren entre els anys 1644 i 1673, aprofitant per reordenar tota l'àrea que donava al carrer Cervelló.

A finals del XVII és va traslladar l'apotecaria a la part sud-oest del claustre, tancant varis trams de la zona porticada i fent un nou cos sota les escales que donaven accés a les estances superiors d'aquesta nau de l'Hospital.



Hospital de la Santa Creu. Laboratori.
[IMH. Arxiu Fotogràfic]



1^{era}: Interior del laboratori farmacèutic ubicat als darrers trams del claustre de la nau de ponent, als darrers temps de l'hospital (Fotografia del AHBC); 2^a: 498-017-07. Estat actual d'aquest tram del pòrtic.

En aquest període també es van fer altres reformes dintre del complex hospitalari, com les noves infermeries i instal·lacions auxiliars, que van fer que es comencés a ocupar els terrenys que es trobaven a tocar de les dues grans

naus gòtiques de l'Hospital, la de llevant i la de ponent. Aquest procés va continuar durant el segle següent, ocupant-se per complet totes aquestes zones. Al marge de les construccions i reformes que es realitzaren, cal destacar que a finals del XVII l'hospital controlava tots els terrenys que conformaven aquesta gran illa d'edificacions.

Els inicis del segle XVIII vingueren marcats per la guerra de Successió i la necessitat d'atendre un nombre superior de malalts i ferits. Una vegada finalitzat el conflicte, l'Hospital es va veure obligat ha fer-se càrrec dels malalts de la guarnició militar que s'instal·là a la ciutat. A aquest increment del nombre de pacients cal sumar-hi el creixement demogràfic de la ciutat en aquest segle.

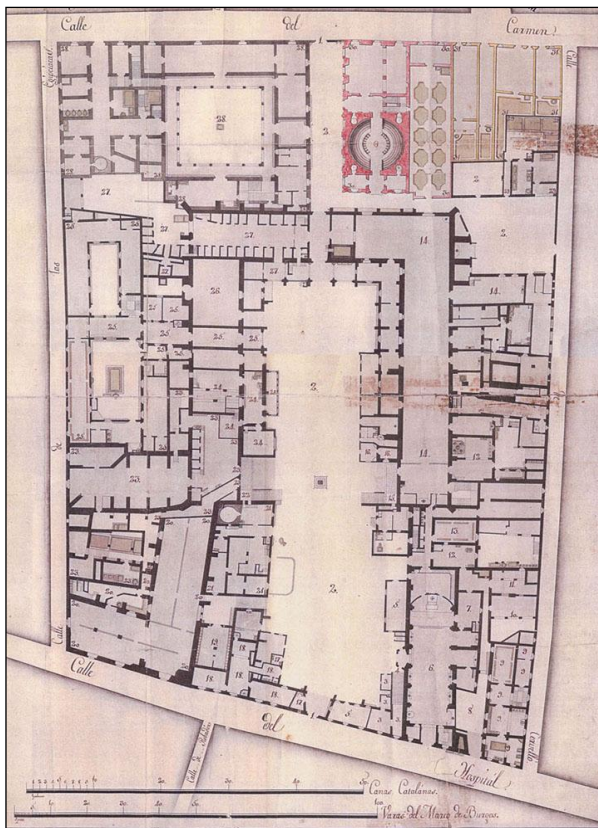


455-017-07 i 510-017-07. Porta de l'església i façana de l'Hospital que donen al c/Hospital

Les obres que es van realitzar en els anys posteriors a la finalització del conflicte foren menors i va ser necessari esperar fins al 1727 per a que comencés la primera obra d'envergadura. Aquesta consistí en la reforma total del convent de les Egipcíaques, del que s'obtingué interinament el control total, i del que ja es feia ús des de principis del segle anterior. També s'amplià en aquesta primera meitat de segle la façana del carrer Hospital, incrementant en un pis la seva alçada i construint una nova façana per a l'església. Una altra

construcció que s'aixecà en aquest període, va ser un nou cos d'edifici en la part de ponent de l'Hospital.

En la segona meitat del segle XVIII es realitzaren diferents obres. Es va construir el Reial Col·legi de Cirurgia, projectat l'any 1761 i del que es col·locà la primera pedra l'any següent. Aquesta construcció d'estil neoclàssic, es realitzà de nova planta en els terrenys que quedaven a l'est de la Casa de Convalescència, afectant algunes construccions vinculades al Corralet, com l'aula d'anatomia aixecada el segle anterior. Les altres obres que es van fer van ser de menor envergadura i es realitzaren a finals de segle, 1793-1804, gracies a les donacions del virrei del Perú, Antoni d'Amat. Es van reformar i ampliar les sales existents entre la nau de ponent i el carrer de les Egipcíaques, es van fer obres a les edificacions que donaven al carrer Cervelló i s'aixecaren algunes construccions annexes al claustre gòtic, que en aquests moments es trobava tancat i compartimentat, fent diverses funcions.



Plànol de la planta baixa del conjunt d'instal·lacions que conformen l'Hospital General de la Santa Creu l'any 1804, realitzat pel mestre de cases Francesc Renart i Closes. Es pot veure com s'han anat construint annexes al pati claustral, que a més, s'ha anat compartimentant. (Arxiu Històric de la Biblioteca de Catalunya).

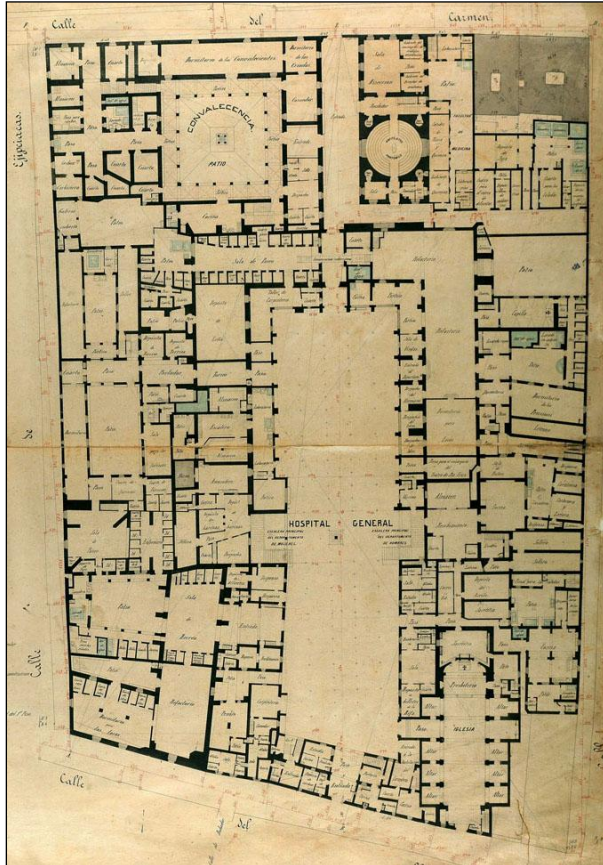
Per tant, a finals del segle XVIII es pot considerar que, tot i la contínua ampliació i adequació de les instal·lacions, l'Hospital es trobava totalment superat per les necessitats d'una ciutat que havia passat de la recessió i l'estancament de finals de l'Edat Mitjana i els començaments de l'Edat Moderna, a l'expansió demogràfica i econòmica del segle XVIII.

Durant el segle XIX el procés de deteriorament de les instal·lacions va continuar de forma inexorable, amb unes xifres de malalts superiors a la capacitat de la institució i unes condicions higièniques inferiors a les que es demandaven als hospitals en aquest període. La situació era tal, que el Consistori Municipal, l'any 1847, va decidir encarregar una Comissió Facultativa Inspectora per a que realitzés un informe sobre la situació higienico-sanitària de l'hospital i fes una proposta de reformes necessàries per al sanejament del complex.

Aquesta comissió va dictaminar que era necessari l'enderroc dels edificis, proposant, per una part, que es construís un altre Hospital a les afores de la ciutat i, per una altra, la segregació d'algunes seccions de la institució, amb l'aixecament d'un manicomi i d'una casa de maternitat, que hi restarien deslligats de l'Hospital. Com aquesta proposta no resolva els problemes immediats del complex hospitalari, la Comissió va complementar el seu dictamen amb tres mesures a realitzar per millorar les condicions. Les dues primeres estaven relacionades amb el trasllat del departament de boixos i la segregació de l'establiment dels expòsits. La tercera contemplava l'ampliació i reorganització del recinte hospitalari.

El Ple Consistorial aprovà les reformes, tot i que en gran part no es pogueren portar a terme. Quant a la construcció de les noves institucions segregades de l'Hospital, va ser necessari esperar gairebé mig segle per a que es fessin realitat. El manicomi de Sarrià es començà l'any 1885, mentre que la Casa de Maternitat de les Corts es va fer entre els anys 1883 i 1898. Pel que fa a la

construcció del nou l'Hospital, no es va començar fins l'any 1902, dada en que es col·locà la primera pedra als terrenys de l'antiga Torre Xifré, al Guinardó.



Plànol de la planta baixa de l'illa d'edificacions que conformen l'Hospital General de la Santa Creu l'any 1858, moment en que es realitza un aixecament planimètric de la ciutat, per part de Miquel Garriga i Roca (plànols denominats quarterons). Es pot veure com després de la comissió s'eliminen algunes construccions al pati claustral. (Arxiu Històric de la Biblioteca de Catalunya).

Si en la segona meitat del segle XIX no es va enderrocar l'Hospital, va ser per la falta de recursos de l'Ajuntament, que impedia la construcció d'un de nou. Aquesta mateixa falta de diners de les institucions municipals obligà a l'Hospital a buscar fórmules per poder incrementar els ingressos, llogant per exemple, les estàncies de les plantes baixes que donaven al carrer Cervelló per a locals comercials (també es van fer tendes a la façana del carrer Hospital).

L'Hospital també es va veure afectat pels diferents projectes de reforma urbanística de la Ciutat Vella, que plantejaven la descongestió d'aquesta zona mitjançant grans vies de circulació, que havien de creuar la ciutat de muntanya a mar, i de llevant a ponent. Finalment, després d'uns decennis en aquesta situació, el pla Darder, que tenia una millor cura dels elements patrimonials el

va indultar²⁴. Les següents reformes que s'han anat realitzat al casc antic, han estat més parcials i adequades a la realitat respectant aquest edifici emblemàtic

A principis del segle XX, 1902, es va començar la construcció del nou Hospital de Sant Pau²⁵ que havia de substituir el vell Hospital General. Es va poder realitzar gracies a l'acord al que arribaren els marmessors de Pau Gil i Serra, que tenien com consigna el fundar un Hospital amb el llegat d'aquest banquer, i la dels administradors de l'Hospital de la Santa Creu, que regien una institució carregada de deutes i amb unes instal·lacions obsoletes. La progressiva construcció dels pavellons del nou Hospital, va marcar l'abandó esglaonat de les instal·lacions de l'antic Hospital General, que tingué malalts fins al 1928.

4.2.4. Transformació de l'Hospital General de la Santa Creu.

L'ajuntament va comprar al 1921 els terrenys a la institució hospitalària, que necessitava d'aquests ingressos, entre d'altres, per tirar endavant el nou hospital. El consistori va trigar nou anys en prendre'n possessió, lliurant-se les claus el 15 de febrer de 1930, període en què es van anar traslladant els equipaments i els diferents grups de malalts als corresponents pavellons de la nova instal·lació.

L'Ajuntament va decidir utilitzar aquests espais per equipaments de caràcter cultural i social, arribant a un acord amb la Diputació de Barcelona, a la que, per les bases de cessió del 13 de març de 1931, li va cedir l'ús de la Casa de Convalescència i de dues terceres parts de la resta de l'antic complex hospitalari, quedant-se el consistori el terç restant per altres organismes i institucions (Doc. 1. Apèndix documental). La Diputació es va comprometre a restaurar la part que se li cedia, però assumint la direcció tècnica d'aquesta

²⁴ L'Hospital de la Santa Creu va estar amenaçat d'enderroc 29 anys, des de l'acceptació del pla Baixeres, l'any 1889, fins a la realització del pla Darder a l'any 1916, que el salvà expressament.

²⁵ Lluís Domènech i Montaner, que era l'arquitecte de l'Hospital de la Santa Creu, va ser el responsable de la construcció de les noves instal·lacions, de les que es va fer càrrec l'Administració del centre sanitari.

tasca els tècnics municipals (els arquitectes A. de Falguera, A. Florensa,²⁶ i J. Vilaseca).

D'aquesta tríade, el que va tenir més pes en les actuacions a l'Hospital va ser Adolf Florensa, que procurà retornar al complex hospitalari al seu caire gòtic-renaixentista (BACARIA *et alii*, 1995, 31) , condicionant-lo a la vegada per a les noves tasques que havia de desenvolupar en el futur. Es van realitzar obres d'una gran envergadura, amb enderrocs, desmuntatges, construccions..., allargant-se en el temps més de trenta anys (FLORENSA 1964, 7-21). Cal dir que tot i que els resultats d'aquesta actuació van ser d'una gran qualitat i gust, no deixen de ser una recreació fictícia i ideal d'unes edificacions que no van funcionar conjuntament, ja que la progressiva ampliació implicà la modificació o anul·lació de part de les construccions anteriors.



Vistes del pati de l'Hospital abans de començar-s'hi les obres de rehabilitació. (fotografia de MHBC.)

En un primer moment, any 1931, es van fer tasques d'enrunament de les parets i embans que ocultaven o compartimentaven construccions originàries, així com l'aixecament dels murs que havien de separar els àmbits de l'Ajuntament i

²⁶ Adolf Florensa Ferrer (1889-1968). Arquitecte titulat per l'Escola d'Arquitectura l'any 1914. Tècnic municipal que formà part del Servei per a la Conservació i Restauració de Monuments que amb el temps acabà dirigint. Participà en les actuacions realitzades als principals elements patrimonials de la ciutat, com a l'antic convent de la Mercè (Capitania General); al Palau de l'Ajuntament; al Saló del Tinell, al Castell de Montjuïc, al Monestir de Pedralbes, al Palau de la Virreina, al Monestir de Sant Pau del Camp, al carrer Montcada, a les muralles romanes de la ciutat, a la plaça de Sant Felip Neri, a la Plaça Vila de Madrid, a la plaça del Rei i a l'Hospital de la Santa Creu. (DDAA. 2002. pàg 15-69).

de la Diputació (FLORENSA, 1964, 11) D'aquesta manera es podia veure més clarament quines eren les tasques a desenvolupar en el primer projecte general de restauració i habilitació de les àrees destinades a la Biblioteca de Catalunya i a l'Institut d'Estudis Catalans, que va ser aprovat el 28-12-1931 per la Generalitat.



Tasques de neteja de les naus gòtiques, i d'enderrocs a la zona del carrer Egipcíacues. Fotos AHBC.

En el període comprès entre el començament de les obres i l'esclat de la Guerra Civil, els treballs es centraren en fer utilitzables els edificis, amb l'enderroc d'edificacions considerades suprimibles; el desmuntatge i cobriment de gran part de les cobertes; la nova construcció d'alguns sols i voltes; i l'habilitació d'algunes dependències (doc.2 apèndix documental).

Durant els anys de la Guerra Civil es va continuar treballant, tot i que la situació política i econòmica va fer que els progressos fossin inferiors (doc.2 apèndix documental). Tot i això, s'acabà l'habilitació de la Casa de la Convalescència, on s'instal·là l'Institut d'Estudis Catalans, l'any 1937, i es va avançar en les dependències de la Biblioteca de Catalunya, on es comencen a traslladar els fons bibliogràfics l'any 1938 (FLORENSA, 1964, 19). Aquesta biblioteca va ser oberta l'any 1940 pel nou regim franquista.

L'Ajuntament, per la seva part, en els anys que van del 31 al 39 també va fer obres d'adequació de la part del complex que li tocava gestionar, amb la col·locació de sostres, paviments i clavegueram. En aquest període es

començaren a instal·lar diferents institucions com la Tinència d'Alcaldia del Districte V, al 1931; l'Escola Massana, que va obrir en el curs acadèmic 1935-1936 i que després va rebre el nom de “*Conservatorio de Artes Suntuarias*”; la Junta de Museus; o l'Arxiu Històric de la Ciutat (CABALLÉ et alii, 2006, 23; FLORENSA, 1964, 19).

Als decennis dels anys quaranta i cinquanta van continuar les obres a l'antic Hospital, incrementant-se tant en nombre com en importància (doc. 2, 3, 4, 5, 6, 7, 8, 9 i 10. Apèndix documental). És un període de molta activitat en el que abundaren les obres realitzades als exteriors del edificis, amb grans enderrocs d'edificacions considerades poc dignes, que van deixar espais oberts i funcionals pel barri, a la vegada que lliuraven físicament les estructures considerades com a interessants, permetent tenir una millor contemplació visual (FLORENSA, 1964, 20; DDVV, 2002, 64-69)



1. Vista dels contraforts de la nau de llevant, durant el procés d'enderroc de les edificacions del corralet, (Foto AHBC).
463-017-07 La mateixa zona en l'actualitat (jardins Fleming).

En aquest sentit hi ha la creació, mitjançant l'enderroc, de tres petites places o espais oberts. La primera, anomenada plaça del Canonge Colom (cantonada dels carrers de l'Hospital i Cervelló). La segona, anomenada Jardins del Doctor Fleming (cantonda dels carrers del Carme i Floristes de la Rambla). I el tercer

espai obert, ubicat a l'oest de la nau de ponent, a tocar del carrer de les Egipcíaques.

A partir del 17 de desembre del 1949 es començaren les obres de restauració de la façana del Carrer Hospital, en les que es van suprimir les tendes obertes a la façana i es va restaurar l'església del centre, que resultà ser l'antic Hospital d'en Colom, reutilitzat per a tasques de culte.

L'any 1953 es va aprovar la instal·lació de l'Escola de les Arts del Llibre a les edificacions del C/Cervelló, començant a continuació les obres de reforma.

Altres obres importants van estar relacionades amb la restauració dels espais oberts de l'interior del complex. Les actuacions es van fer de forma esglaonada en diferents campanyes saltejades en el temps, i es van adaptar als recursos econòmics existents. Entre aquestes obres, van destacar els treballs realitzats als pòrtics de les naus gòtiques de l'Hospital, que en algun dels casos va implicar el seu desmuntatge²⁷ i la seva posterior reconstrucció.

També es van fer importants obres als futurs jardins de Rubió i Lluch, com el rebaix del nivell de circulació per buscar les cotes originals, la pavimentació del tram central del pati, que feia més vistós i monumental el conjunt format per les escales gòtiques i la creu barroca que es trobava entre ambdues; les obres a les façanes interiors de les edificacions de la part sud del pati, que van ser netejades i restaurades; o les accions a l'antic arxiu de l'Hospital, que van permetre treure a la llum els arcs gòtics rebaixats de la planta baixa.

²⁷ Sembla que com a mínim es va desmuntar el pòrtic de la nau septentrional, com es pot despendre d'un informe dels arquitectes l'any 1940, on inclús es presenta un pressupost dels gastos per realitzar aquestes tasques(doc.2. Apèndix documental; FLORENSA, 1953, 19).



Hospital de la Santa Creu. Pati.
[Institut Amatller d' Art Hispànic]



Creu barroca de la part central del pati. 1 Foto (AHBC) Creu durant la vida de l'Hospital. 2 Foto, (482-017-07) Creu en l'actualitat, on es poden veure els rebaixos del nivell de circulació.

Més complicats van ser els treballs al tripòrtic de pati claustral, on a més de les tasques d'enrunament de les construccions posteriors i de la reconstrucció dels elements originals, s'havien de solucionar els greus problemes estructurals de les edificacions originals (doc.2 i 10. Apèndix documental; FLORENSA, 1953, 19; FLORENSA, 1964, 20-21).

La primera de les galeries que es reformà fou la septentrional (anys quaranta), afegint en la part superior un passadís per connectar les plantes superiors de les dues naus longitudinals, la de llevant i la de ponent. (FLORENSA, 1953, 19).



Vista de la nau septentrional amb la galeria superior coberta. Es pot veure en la part esquerra el darrer arc de la nau de ponent sense restaurar. (Fotografia AHBC);

En els següents dos decennis es van reformar les naus i les galeries claustrals de llevant i de ponent. La primera, rehabilitada als cinquanta, va ser destinada al *Conservatorio de las Artes del Libro* i presentava una situació estructural molt diferent, que va obligar a buscar solucions tècniques complexes per no haver-la de desmuntar (Doc.10. Apèndix documental). La segona, va ser rehabilitada entre finals dels cinquanta i principis dels seixanta, i no va presentar les mateixes dificultats a l'hora de rehabilitar-la. Aquesta, va ser ocupada en part per la *Real Academia de Farmacia de Barcelona* (FLORENSA, 1964, 20).

Per terminar amb les accions realitzades entre els anys trenta i principis del seixanta, , mencionar la col·locació de la font que es troba actualment al centre del jardí, i que és una pila baptismal aprofitada (FLORENSA, 1959, 19).

Tot i que va continuar havent-hi obres de reforma durant els següents anys, cal esperar fins als anys noranta, per veure noves actuacions. El resultat és l'eliminació de la galeria coberta que es recrea en la primera planta de l'ala nord del pati claustral, així com l'enderroc de les edificacions que es troben entre la nau de ponent i el carrer de les Egipcíaques, ampliant l'espai obert en aquesta banda anys abans.

5. ANTECEDENTS

Aquest apartat inclou dos tipus d'informacions relacionades amb les actuacions de caràcter arqueològic o arquitectònic realitzades en l'illa d'edificacions que formaven l'antic Hospital de la Santa Creu de Barcelona.

El primer tipus d'informació està relacionat amb les intervencions arqueològiques portades a terme en aquests terrenys. Al fons de l'Arxiu del museu d'Història de la Ciutat de Barcelona es van localitzar 4 memòries d'intervencions realitzades en les proximitats de la zona afectada:

- 1- *Memòria de la intervenció arqueològica a l'antic Hospital de la Santa Creu, Biblioteca de Catalunya (Ciutat Vella, Barcelona). Febrer-Març 1992.*

Actuació realitzada als terrenys i dependències de la Biblioteca de Catalunya pel Centre d'Arqueologia de la Ciutat, sota la direcció de l'arqueòloga Núria Miró i amb la coordinació de Carolina Rovira, Carme Miró i Ferran Puig. Aquesta intervenció es realitzà amb motiu d'un projecte de reforma i adequació de diferents dependències de la Biblioteca de Catalunya, que incloïa la remodelació del paviment de la Sala de Reserva, el canvi de paviment de la Sala de Ciències, la construcció de noves instal·lacions al pati del Carrer de les Egipcíaques i l'enderroc de l'edifici del magatzem de llibres.

L'actuació arqueològica va constar d'actuacions en diferents punts de les zones afectades: l'excavació de les voltes de la Sala de Reserva, l'obertura de deu rases que sondejaven pràcticament tot el pati del carrer de les Egipcíaques i la realització de nou sondejors a la sala de Ciències.

Els treballs van permetre documentar les voltes de canó amb carcanyols reomplerts amb ceràmica de la sala de Reserva, amb un interessant conjunt tancat de materials relacionats amb la construcció d'aquesta edificació. i que es van datar en cronologies que anaven del 1600 al 1670. Quant a les rases, es van detectar restes molt arrasades relacionades amb diverses dependències de l'Antic Hospital de la Santa Creu, així com algunes restes òssies humanes sense connexió anatòmica, que van fer que es consideres com a desaconsellable la realització d'una intervenció en extensió en aquesta zona.

2- *Memòria de la intervenció efectuada a la Casa de Convalescència- Institut d'Estudis Catalans: (Ciutat Vella, Barcelona). Agost-desembre 1998.*

Intervenció realitzada per l'arqueòloga Marta Rodríguez Pedret, de l'empresa Arqueociència, en les dependències del Institut d'Estudis Catalans (antiga Casa de Convalescència). Aquesta actuació es realitzà amb motiu de les tasques de rehabilitació i reforma de l'edifici de la Casa de Convalescència i va consistir en l'excavació de diferents sondejos, tant dintre de l'edifici, com en el seu pati claustral.

La intervenció va constatar l'existència de murs i estructures de les edificacions anteriors a la construcció d'aquesta instal·lació hospitalària. Segurament, es tractava d'algunes de les cases preexistents, que van anar essent comprades per l'administració de l'Hospital en un llarg procés d'incorporació de terrenys, que posteriorment van permetre l'ampliació del complex hospitalari. Entre les restes documentades, aparegueren dos pous d'aigua i un mur de fàbrica gòtica. També es detectaren estructures corresponents al propi funcionament de l'Hospital, com un trull d'oli, un celler, o un rebost. Per últim, mencionar que en dos dels sectors es detectaren restes òssies sense connexió.

3- Memòria de la intervenció arqueològica preventiva al carrer de Junta de Comerç, 1-9 i C/Hospital 55 (Barcelona, Barcelonès). Codi MHCB: 121/03. Novembre de 2003.

Control arqueològic de les rases per a la instal·lació de serveis elèctrics que es van realitzar als carrers de l'Hospital, Junta de Comerç i a la Plaça del Canonge Colom. La direcció de la intervenció va corre a càrrec de l'arqueòloga de l'empresa Àtics, Vanesa Triay Olives i es va realitzar entre els dies 26 i 29 de novembre de 2003.

Aquest control va donar com a resultat la detecció de diferents estructures muràries de cronologia indeterminada, tot i que es va considerar com a probable una factura moderna. Aquestes estructures apareixien principalment, als sondejos i rases fets a la Plaça del Canonge Colom, i al carrer de l'Hospital.

4- Memòria de la intervenció arqueològica al carrer de l'Hospital 56-58 i 69-75 i interior dels jardins de Rubió i Lluch (C/de l'Hospital 56-58), de Barcelona. Codi MHCB: 265/04. Desembre de 2004.

Control arqueològic d'unes rases per a serveis que es van realitzar al carrer de l'Hospital 56-58 i 69-75, i a la part sud dels jardins de Rubió i Lluch. La direcció de la intervenció va corre a càrrec de l'arqueòleg de l'empresa Àtics, José Manuel Espejo Blanco, i es va realitzar entre els dies 27 i 31 de desembre de 2004.

Aquest control és el que més s'apropa a la zona afectada per la intervenció de 017/07, tot i que solament afectà la part sud i sud-oest del pati del jardí de Rubió i Lluch, en l'altre extrem d'aquest espai. Es van detectar dues estructures dintre de l'àmbit dels jardins de Rubió i Lluch. Es tractava de dos petits trams de clavegueres modernes, una feta

d'obra i l'altre de maçoneria, relacionades amb la xarxa de clavegueram de l'Hospital.

El segons tipus d'informacions està relacionat amb dos informes vinculats amb estudis arquitectònics i històrics de l'hospital de la Santa Creu. Es va tenir accés a aquesta informació de caràcter restringit, com a d'altres documents relacionats amb l'Hospital, gràcies a la col·laboració de l'arxivera de la Biblioteca de Catalunya Reis Fontanals.

- 1- *Informe històric-arqueològic dels edificis annexes a la nau de Llevant de l'antic Hospital de la Santa Creu.* Realitzat per Albert Bacaria i Martrús, Emília Pagès i Buisan i Esperança Piquer i Ferrer, per al Centre d'Arqueologia de la Ciutat (CAC) del MHCB. L'any 1995.
- 2- *Informe de l'Anàlisi de l'evolució històrica de l'antic hospital de la Santa Creu de Barcelona.* Realitzat per l'empresa Veclus, s.l. per a Foment de Ciutat Vella. Març de 2006.

Aquest informe estava relacionat amb un estudi més ampli, que es feia de forma prèvia al futur enderroc d'algunes de les edificacions de l'antic Hospital ubicades a la seva part de llevant, a tocar del carrer de Floristes de la Rambla.

Aquests informes, tot i que es centren en temes arquitectònics, han aportat informacions interessants relacionades amb la intervenció, com es podrà veure en altres apartats de la memòria.

6. METODOLOGIA.

La metodologia emprada en aquesta intervenció es va adaptar al tipus d'actuació, basada en el control de l'obertura de rases mecàniques i manuals de petites dimensions dintre del procés de realització de l'obra. Al tractar-se d'un seguiment arqueològic, aquest es va cenyir a la documentació de les restes aparegudes en les àrees obertes per l'obra, tot i que sota les directrius marcades pel Museu d'Història de la Ciutat i pel Servei d'Arqueologia de la Generalitat.

El sistema d'enregistrament utilitzat per a documentar aquesta intervenció és el mètode proposat per E. C. Harris, que converteix l'estratificació en estratigrafia. Es van documentar les diferents accions bàsiques que es pogueren reconèixer, és a dir, les unitats estratigràfiques, (estrats, estructures, retalls o farciments), donant-li a aquestes números diferencials a partir de la individualització de cadascuna de les rases (ex. rasa 100, rasa 200 ...).

Tot el procés d'excavació es va documentar fotogràficament, utilitzant el suport digital. Així mateix, es portà a terme el corresponent registre gràfic, fent un aixecament topogràfic de les rases i de les estructures aparegudes en elles. D'aquesta manera, les rases obertes i les restes aparegudes queden situades dintre del conjunt d'estructures corresponents a l'antic Hospital. La situació de les rases es va realitzar mitjançant la triangulació en referència a punts ben definits i situats topogràficament, com els vèrtexs dels contraforts del claustre.... L'equip de dibuixants de la empresa CODEX, va ser la responsable de fer la planimetria de la intervenció, utilitzant per a la seva informatització el programa de dibuix vectorial Autocad 2004.

Per a la medició de les cotes es va utilitzar un teodolit convencional, referenciant les seves medicions en relació a un punt zero relatiu, cota 100,

utilitzat per l'empresa adjudicatària en la realització dels plànols del projecte d'intervenció.

El codi identificatiu de la intervenció va ser **017-07**, i venia establert pels criteris del Museu d'Història de la Ciutat de Barcelona.

Tot el material extret d'aquesta intervenció es va senyalitzar amb aquesta sigla, juntament amb el número propi de la seva unitat estratigràfica. La documentació fotogràfica també porta la sigla del jaciment, juntament amb un número d'identificació propi dintre de l'inventari fotogràfic.

L'equip de persones que va participar en les tasques arqueològiques va estar format per un arqueòleg director i un tècnic dibuixant de camp, amb la participació puntual dels treballadors de l'obra. En el moment en què es plantejà una ampliació de la intervenció per a l'excavació de les inhumacions detectades, l'equip s'amplià amb la participació d'entre dos i quatre auxiliars d'arqueologia i un tècnic de camp de l'empresa Codex. El canvi del projecte de l'obra, que va evitar l'afectació de gran part de les inhumacions, va fer que la participació d'aquest personal especialitzat deixés de ser necessària, tornant als plantejaments inicials de l'obra.

7. DESCRIPCIÓ DELS TREBALLS REALITZATS.

La intervenció arqueològica que es va portar a terme al pati claustral de l'Hospital General de la Santa Creu estava relacionada amb la millora de les infraestructures d'aquestes instal·lacions (nova pavimentació del claustre, col·locació d'un circuit de recollida d'aigües pluvials i brutes i cablejat elèctric). Per tant, van ser les necessitats de l'obra les que marcaren l'afectació que havia de sofrir el subsòl d'aquesta zona amb gran potencial arqueològic.

El projecte inicial de l'obra contemplava la realització d'una rasa de gran longitud, que havia de circumval·lar totalment el perímetre exterior del pati claustral per col·locar els tubs de recollida de les aigües de pluja, generant un circuit tancat que, mitjançant pendents, havia de portar les aigües recollides al col·lector central que creua longitudinalment, NW/SWE la part central del pati. A aquesta gran rasa, que tenia una planta aproximadament quadrangular, calia sumar totes les petites rases radials, que provinents de l'interior del claustre, havien de perforar les fonamentacions dels murs perimetrals d'aquestes galeries porticades i connectar amb la gran rasa perimetral. D'aquesta forma, s'aprofitava el circuit del jardí per a recollir les aigües brutes de l'interior del claustre. En les zones d'intersecció de les rases radials amb la rasa perimetral, s'havia d'ampliar l'extensió oberta per a la realització d'arquetes, que en el cas dels angles tenien encara unes dimensions superiors, ja que també es col·locaven les caixes dels registres del servei elèctric.

Les tasques arqueològiques es van centrar en dos tipus d'actuacions. La primera i principal, va consistir en el control de la realització de les rases i la documentació de les restes detectades. La segona, que solament es va realitzar de forma puntual, va estar relacionada amb l'excavació de les inhumacions detectades durant el control, implicant una ampliació de les àrees obertes i una excavació amb metodologia arqueològica.

L'aparició d'inhumacions en determinades rases va fer que es modifiqués el projecte per evitar la seva excavació, canviant el pendent dels tubs per no afectar-les, anul·lant alguns trams del circuit o modificant mínimament la trajectòria de les rases i la col·locació de les arquetes. Aquest fet va fer que les cotes d'afectació en algunes de les rases fos molt irregular i que alguns dels elements detectats no es poguessin excavar ni, en alguns casos, determinar la seva naturalesa.

Per a la realització de les rases s'utilitzà inicialment una petita màquina Bobcat, amb cassó de dents. Posteriorment la empresa constructora decidí substituir-la per peons, que van fer els treballs de forma manual, tot i que sense metodologia arqueològica.

7.1 RASES:

En aquest apartat es fa una breu explicació individualitzada dels treballs realitzats i els resultats obtinguts del procés d'excavació de cadascuna de les rases. Aquest es centra en les característiques morfològiques de cada rasa i en la seqüència cronològica de l'estratigrafia documentada. La descripció comença pels nivells més antics, fins arribar als més moderns, intentant relacionar-los amb l'evolució històrica de l'Hospital.

A nivell de registre arqueològic, la rasa perimetral es va documentar de forma fraccionada, al haver-se realitzat en diferents moments, depenent del progrés i les possibilitats de l'obra. Aquests trams van rebre números que anaven del cent al vuit-cents. Les petites rases radials, com que es connectaven amb els diferents trams de la rasa perimetral, van rebre una numeració associada al tram que els pertocava, agafant com a primera xifra el primer dígit d'aquesta, al que li seguia una numeració en centenes (ex. 4100, 4200..., són les rases radials de la rasa perimetral 400).

Quant a les perforacions que es van realitzar a l'interior del claustre, reberen el mateix número de la rasa amb la que es comunicaven. Aquests forats es controlaren visualment, tot i que, pel tipus de perforació, amb martell pneumàtic, i per les petites dimensions dels forats, solament es pogueren examinar una vegada oberts. Excepte un cas en què es detectà una estructura que es va dibuixar, la resta de forats no es passaren per secció, ni reben un número diferencial de UE, tot i que si es fa una breu explicació dels nivells detectats en els talls.

Per últim, comentar que tot i que no es menciona a cadascuna de les rases, es dóna un número d'UE al rebaix general del pati realitzat durant la rehabilitació del complex. Aquesta acció pretenia deixar els nivells originals del pati claustral, rebaixant més de mig metre, el nivell de circulació de principis del segle XX. Aquesta acció es considera un interestrat i rep un número diferencial propi a cadascuna de les rases documentades.

7.1.1. Rasa 100, 1100, 1200, 1300, 1400, 1500, 1600

Rasa 100: Rasa mecànica de 31,45 m. de llarg, per uns 50 cm d'ample i una profunditat que oscil·la entre els 4 i el 70 cm, que es va realitzar amb una orientació NE/SW, al sector de llevant del pati claustral. Es va fer de forma paral·lela al pòrtic de la nau de llevant, començant a l'altura de la part mitja de l'arc més septentrional, on començava la rasa perimetral 300, i finalitzant a l'altura de la part inicial del setè arc, on començava la rasa perimetral 200. D'aquesta rasa van sortir de forma transversal sis rases radials, 1100, 1200, 1300, 1400, 1500 i 1600, que la comunicaven amb l'interior del claustre.

Cal comentar que la potència rebaixada va ser molt irregular, ja que durant el transcurs de les tasques desenvolupades per la màquina, es van anar detectant possibles unitats funeràries, que van fer que la cota de rebaix disminuís (el fet de no poder contar amb un cassó de neteja, va fer que fos més

complicat el detectar les inhumacions). Com que al final no s'excavaren les inhumacions, aquesta situació no va canviar, impedit tenir una visió global de l'estratigrafia d'aquesta rasa que, tant per tallar longitudinalment el pati com per tractar-se d'una de les zones on millor es conserva la seqüència estratigràfica de la vida de l'Hospital, hagués estat de gran interès. Per aquest motiu es diferenciaren les unitats estratigràfiques documentades a la meitat nord, on hi havia una secció més clara, de les unitats estratigràfiques de la meitat sud, que era més confusa i irregular.



2-017-07. Foto inicial rasa 100.

Seqüència cronològica i interpretació: La unitat estratigràfica més antiga documentada a la rasa és l'estrat UE 104, que solament s'arriba a rebaixar mínimament, i que es data en cronologies del segle XVI/XVII. Es tracta d'un sediment format per argiles de tonalitat vermellosa amb presència de morter desfet, ceràmica, ossos humans sense connexió... Aquest nivell podria tenir una formació anterior, quedant afectat en la seva superfície per múltiples accions posteriors, entre les que cal destacar les fosses de varies inhumacions.

Aquestes inhumacions (Uf 1, UF 2, UF 4, UF 5, UF 16 i UF 17), documentades a la zona central de la rasa, estan directament retallades en aquest nivell quedant cobertes pel següent estrat general, UE 103. Tot i que no s'arriben a

excavar, sembla que es tractaria majoritàriament d'inhumacions individuals en fossa simple, en algun cas amb possible taüt, que tindrien un *terminus post quem* del segle XVI/XVII marcat per l'estrat UE 104 i un *terminus ante quem* del segle XVIII marcat per l'estrat UE 103.

L'estrat 104 també es veu afectat per una altra estructura, la possible claveguera UE 108, de la que solament es descobreix la seva part superior i que, amb una orientació NE/SW, creua transversalment la rasa. Es tracta d'una estructura feta de maçoneria, amb un aparell irregular de pedres petites sense treballar i fragments de rajols lligats amb morter de calç de color blanquinós. Es considera que forma part del sistema de clavegueram de la nau de llevant, essent morfològicament igual que la possible claveguera UE 405, que es troba associada a la nau septentrional. Aquest fet fa pensar que aquestes estructures poden ser coetànies i es construïren en un mateix moment, tenint un *terminus post quem* marcat per l'estrat UE 104.



8-017-07. Possible claveguera UE 108.

El següent nivell general és l'estrat UE 103, que cobreix la UE 104 i s'aniria formant al llarg del XVII/XVIII. Es tracta d'un sediment molt compacte i heterogeni que compta amb la presència de ceràmica, morter desfet, carbons, ossos humans sense connexió... En la zona central de la rasa queda cobert per

un abocament de ceràmica²⁸, UE 114, datat a la segona meitat del XVIII que prové del rebuig d'un forn. Els materials d'aquesta bossada es troben a tocar del nivell de circulació actual, i permeten datar estratigràficament els nivells generals de la rasa. Cal dir que de forma puntual es detecten alguns fragments ceràmics de les mateixes característiques en altres punts del pati.

Quant a la meitat sud de la rasa, les relacions estratigràfiques són molt més complicades al rebaixar-se mínimament i de forma irregular. El nivell més antic que es documenta és l'estrat UE 188, que tot i que morfològicament es de tonalitat vermellosa (similar a la UE 104), per cota i materials, caldria associar a la UE 103 (XVII/XVIII), tot i que no es pot assegurar. Aquest nivell es veu afectat per diferents estructures i serveis, al que cal sumar-hi varies unitats funeràries (UF 10, UF 11, UF 12, UF 28). D'aquestes, les dues primeres UF 10 i UF 11, són posteriors, afectant també el nivell superior, UE 186, que és de tonalitat més fosca, i que es deu formar al llarg del segle XVIII. Aquest darrer estrat, UE 186, que no s'arriba a rebaixar, es veu també afectat en el seu extrem sud, per dues unitats funeràries, UF 19 i UF 7 i una fonamentació.

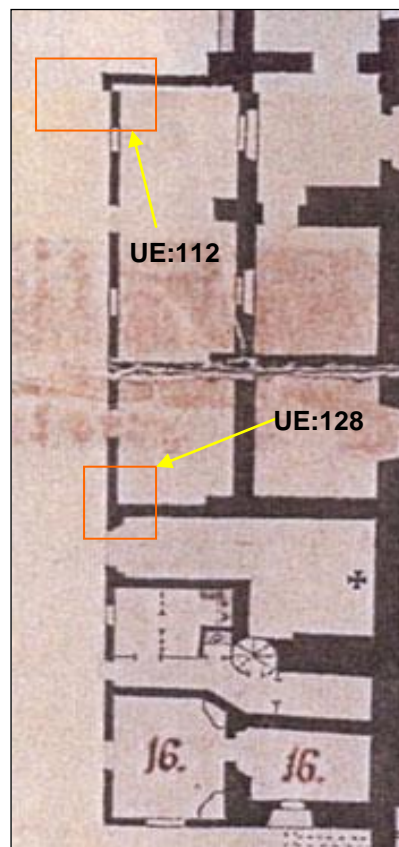
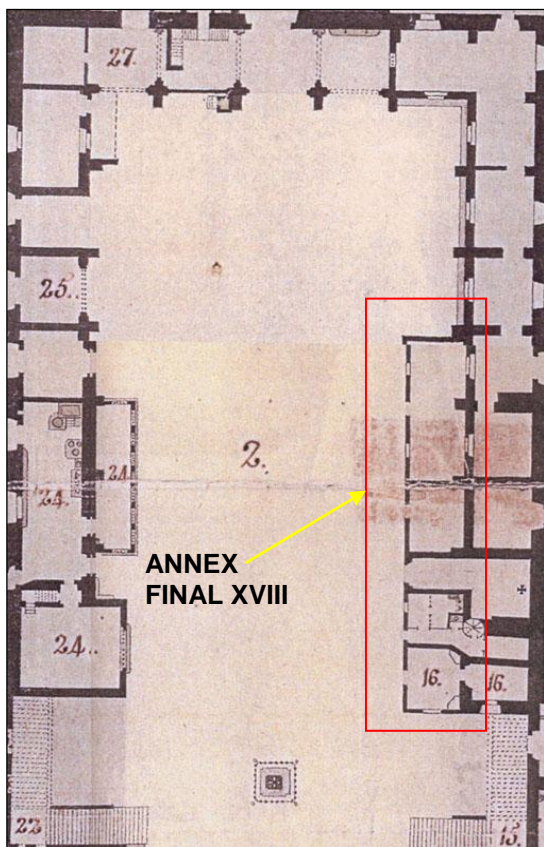
Tots aquests nivells, UE 103, UE 104, UE 114, UE 188 i UE 186, semblen formar-se al llarg dels segles XVI/XVIII (tot i que la UE 104 podria ser anterior), en un període en que aquesta zona del pati es utilitzada com a lloc d'enterrament. Les inhumacions més antigues es troben retallades al substrat UE 104, que es troba a uns 50 cm del nivell de circulació actual, quedant cobertes posteriorment pel sediment, UE 103, datat del XVII/XVIII i que a la seva vegada es veu afectat per altres inhumacions posteriors que es troben a tocar dels actuals nivells de circulació.

El moment final d'aquesta àrea d'inhumacions ve marcat per l'activitat constructiva de finals del segle XVIII. A finals d'aquest segle es fan diferents obres a l'Hospital per ampliar i adequar les instal·lacions existents. Entre

²⁸ Aquest tipus d'abocaments de materials defectuosos són comuns en jaciments de la ciutat de Barcelona. Es tracta de nivells de regularització. Com exemple, els nivells documentats a la intervenció a l'antic hospital de Sant Sever (HINOJO, 2010)

aquestes obres hi ha la construcció d'un cos avançat en la meitat sud de la zona de llevant del pati claustral.

Aquesta edificació queda registrada al plànol de l'Hospital realitzat al 1804 per Bernat i Closas (AHBC). A les rases 100 i 800 es documenten algunes estructures que possiblement corresponguin a aquesta edificació. A la rasa 800 es documenta un paviment, UE 816, i la fonamentació UE 804, mentre que en la rasa 100, al coincidir amb la zona on gairebé no es rebaixa a causa de les possibles inhumacions, solament es poden detectar dues fonamentacions, UE 112, a la zona central de la rasa, i UE 128, ubicada a l'extrem sud de la mateixa.



Detalls del plànol de Bernat i Closas de 1804 (AHBC). 1^{er} Planta: Annex zona llevant. 2^{on} Detall de les possibles estructures del plànol detectades a la rasa 100.

La primera d'aquestes estructures, UE 112 es detecta al tram central de la rasa 100, creuant-la transversalment, amb una orientació NE/SW. Es tracta d'una fonamentació feta amb un aparell irregular format per maons i pedres

sense treballar lligades entre sí amb gran quantitat de morter de calç blanc. L'amplada d'aquesta fonamentació, 1,50 m, fa pensar en una estructura que suporta una gran càrrega i que podria estar relacionada també amb l'ampliació i engruiximent d'alguns dels contraforts interiors de l'ala de llevant del claustre, que en aquesta època ja sofreix enfonsaments a la coberta (Doc.10. Apèndix documental). No obstant, en el plànol de Bernat i Closas apareix en aquest punt el mur de tancament de l'annex construït en la meitat sud de l'ala de llevant del claustre. Per tant, caldria considerar aquesta estructura com una fonamentació de l'edificació.

Cal esmentar que en la part superior de la fonamentació es detecta una filada plana de rajols col·locats horitzontalment i que podria ser la base d'una claveguera que funcionés amb l'estructura.



13-017-07 i 15-017-07. Vistes de la fonamentació UE 112, que es documenta a la zona central de la rasa.

La següent estructura, UE 128, es troba situada a l'extrem sud de la rasa 100, creuant-la transversalment, amb una orientació NE/SW. Aquesta fonamentació, que no s'arriba a excavar, i de la que solament es pot veure la seva primera filada de pedres, es troba espoliada parcialment. Es pot veure la trinxera d'espoli, UE 126, que va en direcció cap al contrafort paral·lel de l'ala de llevant del claustre, amb el que sembla estar relacionada la fonamentació. Segons el plànol de 1804, coincideix amb un mur que s'adossa al contrafort abans esmentat, formant part de les parets que compartimenten l'edificació. Cal dir

que aquesta estructura és molt diferent en la seva composició a les estructures aparegudes a l'excavació i que s'associen a aquesta fase constructiva.



Vista de la fonamentació UE 128, i del rebliment de la seva trinxera d'espoli.

Aquestes construccions deixen de funcionar unes quantes dècades més tard, quan una Comissió Facultativa enviada pel consistori municipal, l'any 1847, per comprovar les condicions higièniques i sanitàries de l'Hospital, dictamina, entre d'altres mesures, la supressió de les construccions realitzades al pati claustral (BACARIA *et alii*, 24-29). Aquestes, ja han desaparegut al plànol de l'Hospital, realitzat l'any 1858 per Garriga i Roca (pàg. .

Les següents estructures documentades a la rasa són dues clavegueres, UE 115 i UE 123, que funcionen coetàniament, creuant transversalment pel terç sud de la rasa. La seva proximitat i orientació, la primera, NW/SE, i la segona NE/SW, fa pensar en que s'interseccionen en un punt pròxim a la rasa.

Es tracta de dues estructures fetes d'obra, amb aparell regular de maons vermells col·locats plans i lligats amb morter i amb revestiment hidràulic per impermeabilitzar l'interior. No es conserven les seves cobertes, al quedar a una cota superior al nivell de circulació actual (rebaixat per Florensa). Cronològicament semblen posteriors a l'enderroc de l'annex del claustre, i per tant, es daten en la 2a 1/2 del XIX.



19-017-07 i 24-017-07. Clavegueres detectades al terç sud de la rasa 100, UE 115 i UE 123.

Al marge d'aquestes estructures, en la zona central de la rasa, a banda i banda de la fonamentació UE 112, es detecten dos retalls que semblen relacionats amb accions portades a terme durant la vida de la institució hospitalària. El primer, UE 131, retalla l'abocament del rebuig ceràmic UE 114, mentre que a la seva vegada és veu afectat per la construcció de la claveguera UE 115, que està relacionada amb la vida de l'Hospital. Per tant, es pot datar en cronologies del XIX. El segon, UE 152, és una gran trinxera de funcionalitat indeterminada que s'estén més enllà dels límits de la rasa, com si la creues transversalment i de la que no es pot veure el seu fons, al tenir més potencia que la rebaixada. Els materials, semblen datar-la també en cronologies del segle XIX.

Les següents unitats estratigràfiques documentades formen part de la darrera fase de vida de l'Hospital, quan aquest es prepara per a les seves noves funcions. Es tracta del retall UE 181, que cal relacionar amb els rebaixos portats a terme durant les obres realitzades a la nau septentrional als anys quaranta.



Detall de les obres realitzades a la nau de llevant. (foto AHBC)

Cobrint tota la realitat estratigràfica descrita fins al moment, tenim el paviment UE 102, que es documenta de forma general en la meitat oest del pati. Aquest es realitza en la darrera fase de vida del pati, quan ja s'ha rebaixat el nivell de circulació i s'han fet les obres de reforma de l'ala septentrional del claustre (anys quaranta), tot i que no queda clar si també s'han acabat les obres de l'ala de llevant (fetes entre finals dels cinquanta i principis dels seixanta). El primer jardí organitzat realitzat al pati claustral es fa als anys 50 (FLORENSA, 1953,18-19).



5-017-07. Arqueta detectada a l'extrem nord de la rasa 100.

Les darreres estructures documentades a la rasa són dos serveis que estan relacionats amb les infraestructures que s'han anat realitzant als edificis de la zona al llarg dels darrers decennis. El més antic, UE 106, és una arqueta feta d'obra que es troba ubicada a l'extrem nord de la rasa, i que forma part d'un sistema de recollida d'aigües pluvials del pati ja amortitzat. El segon servei, UE 119 és una conducció d'aigua neta relacionada, segurament, amb el rec.

Per últim, el darrer nivell que es forma és el superficial, UE 101, compost per totes les regularitzacions i nivells d'ús que s'han format des dels anys 50.

Rasa 1100: Rasa manual amb una orientació NE/SW que es va realitzar de forma transversal des del nord de la rasa 100 fins al mur perimetral del pati claustral, concretament al punt mig entre el segon i el tercer contrafort exterior, començant des del nord de l'ala de llevant del claustre. Aquesta rasa feia 2,18 m de llarg, per uns 50 cm d'ample i entre 50 i 55 cm de profunditat.



94-017-07 i 97-017-07. Detall de la rasa 1100 abans i després de rebaixar-se

La rasa 1100 es projectava al claustre amb una perforació de la part inferior del mur perimetral. Ja dintre del claustre es va realitzar un forat a la pavimentació de planta irregular que connectava mitjançant la perforació del mur amb la rasa.

Seqüència cronològica i interpretació: En aquesta rasa es documenten unitats estratigràfiques associades a diferents moments de la vida del pati, tant del funcionament de la institució hospitalària com de la rehabilitació de les edificacions i el posterior funcionament de les institucions de caràcter cultural que es van instal·lant.

La unitat estratigràfica més antiga documentada és la fonamentació UE 1110, que s'interpreta com a part del mur perimetral originari del claustre, per tant de cronologies de principis del segle XV. Està compost per pedres escairades lligades amb morter i es detecta a uns 30 cm del nivell de circulació actual, per sota de la fonamentació UE 1109 que se li recolza. Aquesta, que és producte de les rehabilitacions del segon terç del segle XX, tot i tenir la mateixa orientació es troba desplaçada cap a l'oest, o sigui cap al jardí del pati.



96-017-07. Detall de la fonamentació UE 1110 i de la reforma 1109.

Lliurant-se a l'estructura UE 1110 apareix el nivell UE 1108 que s'exten al llarg de la rasa. Aquest nivell es veu afectat per la UF 3, que es documenta al terç

est de la rasa. Aquesta unitat funerària, datada en cronologies del XVII, no s'arriba a excavar, netejant-se parcialment la part detectada a la rasa.

El següent estrat documentat, UE 1103, es forma al llarg del segle XVIII, essent el darrer nivell relacionat amb la vida de l'Hospital. Les següents unitats estratigràfiques ja cal associar-les a les reformes del 2n 1/3 del segle XX. Es tracta del mur perimetral UE 1109, que es fa durant la rehabilitació de la nau de llevant, realitzada entre finals dels cinquanta i principis dels seixanta (FLORENSA, 1964, 20-21).

Les dues darreres unitats estratigràfiques documentades són posteriors a les primeres obres de reforma dels anys trenta, on es rebaixa mig metre el nivell de circulació del pati, UE 1198. Es tracta de la pavimentació UE 1102, formada per una capa molt compacta de morter blanquinós. S'interpreta com la primera pavimentació conservada posterior a aquests rebaixos, tot i que solament es documenta a la meitat est dels jardins. La segona UE és el superficial UE 1101, format per diferents nivells de circulació i regularitzacions del terreny relacionades amb la vida del jardí, que es va reorganitzar als anys cinquanta del segle XX (FLORENSA, 1965-18-19).

Per últim, fer esment a l'estratigrafia apareguda a la perforació realitzada a l'interior del pati claustral. La realitat estratigràfica documentada es redueix a la presència d'un potent nivell d'argiles vermelles molt netes, que es pot considerar de formació natural i que es retallat per la fonamentació original del claustre, UE 1110. Per sobre d'aquests nivells solament apareixen l'anivellació, la preparació i la pavimentació de la reforma d'Alfons Florensa.



98-017-07 i 99- 017-07. Detall del retall realitzat en l'interior del pati claustral, a l'altura de la rasa 1100.

Rasa 1200: Rasa manual amb una orientació NE/SW que es va realitzar de forma transversal des del terç sud de la rasa 100 fins arribar al mur perimetral del pati claustral, concretament, al punt mig entre el quart i el cinquè contrafort exterior, començant des del nord, del pòrtic de llevant. Aquesta rasa feia 2,28 m. de llarg, per uns 50 cm. d'ample i entre 30 i 44 cm de profunditat.

La rasa 1200 es projectava al claustre amb una perforació de la part inferior del mur perimetral. Ja dintre del claustre es va realitzar un forat a la pavimentació que connectava mitjançant la perforació del mur amb la rasa del pati.



104-017-07 i 113-017-07. Rasa 1200 abans i després de ser rebaixada

Seqüència cronològica i interpretació: En aquesta rasa es documenten unitats estratigràfiques associades tant a diferents moments de la vida de l'hospital, com de la seva evolució posterior.

El nivell més antic documentat és el sediment UE 1207, que no conté cap material que el pugui datar, tot i que les relacions estratigràfiques amb els nivells posteriors donen un *terminus ante quem* de finals del XVIII. De totes formes, segurament es formi en cronologies anteriors. Aquest estrat es troba afectat en la seva part central per la UF 6, que no s'excava i que entra en la categoria de: "possible inhumació sense excavar". Pel context estratigràfic es considera que aquesta unitat funerària podria ser del XVII.

Cobrint la UF 6 apareix una estratigrafia que sembla formada a finals del XVIII. Es tracta de l'estrat UE 1206, que conté materials ceràmics de característiques similars als de la bossada UE 114, i de l'estrat UE 1203, que farceix el retall 1204 i que també presenta materials de la mateixa tipologia. Aquests nivells podrien formar-se en el mateix moment que el nivell UE 114 o ser posteriors, provenint els materials d'aquesta gran bossada que fa funcions de regularització del pati.

Els següents nivells documentats cal associar-los a les actuacions realitzades durant la rehabilitació de l'Hospital. En primer lloc, la primera pavimentació conservada, UE 1202, formada per una capa de morter blanc molt compacta, i que es realitza una vegada es rebaixa el nivell general de circulació del pati, UE 1298. Aquesta pavimentació estaria relacionada amb la reordenació del jardí a finals dels cinquanta.

Aquest paviment es veu afectat per la construcció del mur perimetral UE 1216, que es fa durant les obres de rehabilitació de la nau de llevant, (finals cinquanta, principis seixanta. A diferència del mur de la rasa 1100, aquesta no

es pot recolzar en una estructura anterior, amb el que s'ha de fer una banqueta de fonamentació, UE 1210, (com passa a les rases radials 3100, 4100 i 4200).



106-017-07 i 107-017-07. Rebliment UE 1204 i banqueta de fonamentació, UE 1210 (Rasa 1200)

Per últim, apareix el nivell superficial UE 1201, que és posterior a totes les reformes fetes al llarg del terç central del segle XX, i que està format per les darreres regularitzacions i nivells de circulació del jardí claustral.

Rasa 1300: Rasa manual amb una orientació NE/SW que es va realitzar de forma transversal des del S de la rasa 100, fins arribar al mur perimetral del pati claustral, concretament, al punt mig entre el cinquè i el sisè contrafort exterior, començant des del nord de l'ala de llevant del claustre. Aquesta rasa feia 2,30 m de llarg, per uns 50 cm. d'ample i entre 30 i 44 cm de profunditat.

La rasa 1300 es projectava al claustre amb una perforació de la part inferior del mur perimetral. Ja dintre del claustre es va realitzar un forat a la pavimentació que connectava mitjançant la perforació del mur amb la rasa del pati.




114-017-07 i 118-017-07. Rasa 1300 abans i després de ser realitzada.

Seqüència cronològica i interpretació: En aquesta rasa es documenten unitats estratigràfiques associades a l'evolució del jardí, tant en el període en què forma part del complex hospitalari, com durant la seva evolució posterior.

El nivell més antic documentat a la rasa és l'estrat UE 1312. Aquest nivell està format per argiles de tonalitat marró/vermellosa, amb presència de carbons, punts de morter... Aquest nivell es veu afectat per la inhumació UF 11, que es data en cronologies del XVIII i es realitza retallant-lo.

Les següents unitats estratigràfiques documentades estan relacionades amb la construcció i amortització de la claveguera UE 1306, que creua obliquament la rasa 1300, fins connectar amb la conducció UE 123. Aquesta estructura, que formaria part de les construccions de la darrera fase de funcionament de l'Hospital (finals del segle XVIII primera meitat del segle XIX) és amortitzada per l'estrat UE 1303, que possiblement estigui relacionat amb el rebaix general del jaciment, UE 1398, portat a terme als anys 30 del segle XX.

També es documenta al tall est de la rasa un retall, UE 1305, que podria formar part d'algun dipòsit o fossa sèptica de l'Hospital. El rebliment, UE 1304, que amortitza l'estructura, sembla que estaria relacionat amb la rehabilitació integral del complex, tot i que no s'arriba a excavar.



116-017-07 i 117-017-07. Detalls del sediment UE 1304, que rebleix el retall 1305.

En aquesta rasa no es pot determinar la naturalesa del tram del mur perimetral detectat, UE 1313, ja que en el punt de contacte la zona de rebaix és inferior. De totes formes sembla formar part de les reformes realitzades entre finals dels cinquanta i principis dels seixanta, tot i que també podria ser l'original.

Els següents nivells que es documenten, UE 1302 i 1301, estan relacionats amb les pavimentacions i reordenacions del pati una vegada ha canviat la seva funcionalitat. El primer d'ells, UE 1302, és la primera pavimentació documentada al pati i esta formada per una capa morter blanc. La segona, UE 1301, esta formada per les darreres regularitzacions i nivells d'us de l'Hospital. Per tant, tenen una formació que és posterior a finals dels anys 50.

Quant al forat realitzat a l'interior del pati claustral, la perforació solament afecta als nivells relacionats amb la pavimentació realitzada durant les reformes portades a terme al segon terç del segle XX.

Rasa 1400: Rasa manual amb una orientació NE/SW, que es va realitzar transversalment des del nord de la rasa 100, fins arribar al mur perimetral del pati claustral, concretament, al punt mig entre el primer i el segon contrafort exterior, començant des del nord, del pòrtic de llevant. Aquesta rasa feia 2,20 m de llarg, per uns 50 cm. d'ample i entre 56 i 65 cm de profunditat.

La rasa 1400 es projectava al pati claustral amb una perforació de la part inferior del mur perimetral. Ja dintre del claustre es va realitzar un forat a la pavimentació de 14 cm de llarg, per 31 cm d'ample i una profunditat de 55 cm.



119-017-07 i 122-017-07. Rasa 1400 abans i després de ser realitzada.

Seqüència cronològica i interpretació: L'estratigrafia documentada en aquesta rasa està associada a la vida de l'Hospital i a les reformes posteriors.

El primer nivell documentat és l'estrat UE 1407 (igual a 104), que es data del XVI/XVII, (aquest nivell està molt alterat per les actuacions posteriors, amb el que podria arribar a tractar-se d'un nivell fundacional de l'Hospital).

Els següent paquet d'estrats documentats a la rasa, UE 1406, 1405, 1404 sembla que estarien associats a l'evolució cronològica de l'Hospital al llarg dels

segles XVIII i XIX. La relació d'aquests estrats amb el tram del mur perimetral UE 1408 no queda clara, ja que el rebaix és menor en la zona de contacte. El que si es pot afirmar, es que els darrers nivells documentats a la rasa són posteriors a la seva realització. Es tracta de la pavimentació de morter blanc UE 1402 i del nivell superficial 1401, que es formen amb posterioritat al rebaix general del nivell de circulació del pati claustral realitzat als anys trenta.

Quant a l'interior del claustre, la perforació realitzada és molt petita, afectant mínimament el paviment i la preparació del pati. Per sota d'aquests es detecta un nivell de tonalitat marró fosca, que s'associa amb les anivellacions prèvies a la col·locació de la pavimentació.

Rasa 1500: Rasa manual amb una orientació NE/SW realitzada transversalment des de la part central de la rasa 100, fins arribar a les escales d'accés a la zona porticada de la part central del pòrtic de llevant. Aquesta rasa feia 1,80 m de llarg, per uns 50 cm. d'ample i entre 48 i 54 cm de profunditat.

La rasa 1500 es projectava al pati claustral amb una perforació de la part inferior de la fonamentació de les escales d'accés. Ja dintre del claustre es va realitzar un forat a la pavimentació de planta irregular que connectava mitjançant la perforació de la fonamentació de les escales amb la rasa.



125-017-07. Rasa 1500 una vegada realitzada i detall de la fonamentació UE 1506

Seqüència cronològica i interpretació: En aquesta rasa es documenten unitats estratigràfiques associades als darrers dos segles de vida de l'Hospital i a les posteriors reformes de rehabilitació .

Els nivells que semblen més antics, UE 1503 i 1504, formen part del reblliment del retall UE 152, documentat a la rasa 100. Aquests estrats contenen els mateixos rebutjos ceràmics que els detectats al nivell de regularització UE 114. Aquesta gran bossada es veu afectada pel retall UE 152, amb el que es pot dir que aquests nivells són posteriors a l'abocament. El que no es pot afirmar és si són anteriors a la rehabilitació del complex hospitalari o formen part d'aquesta reforma, ja que el retall arriba fins als nivells de circulació del pati actual. El fet que no es detectin materials moderns fa pensar en actuacions anteriors a la rehabilitació.

El que si és segur, és que aquests nivells són anteriors a la següent acció documentada, que cal relacionar amb les actuacions portades a terme una vegada es rebaixa el nivell de circulació del pati. Es tracta de la pavimentació UE 1502 que es pot associar a la primera regularització conservada del pati (almenys de la seva part de llevant). Aquesta pavimentació es veu afectada per la construcció de les escales, UE 1506, d'accés a la zona central de l'ala de llevant del claustre. Les escales estan formades per una petita fonamentació, UE 1508, feta d'obra, amb un aparell regular de maons col·locats plans i lligats amb morter. Per últim, apareix el nivell superficial UE 1501, que esta format per les darreres regularitzacions i nivells de circulació del jardí.

Quant a la perforació de l'interior del claustre, solament es documenten accions relacionades amb la rehabilitació de l'edifici, tant de la pavimentació, com de les escales d'accés.

Rasa 1600: Rasa manual amb una orientació NE/SW, que es va realitzar de forma transversal des de l'extrem nord de la rasa 100, en el punt on

interseccionava amb la rasa 300, fins arribar al mur perimetral de l'ala de llevant del claustre. Concretament al punt mig entre la cantonada exterior de l'angle que formaven els pòrtics de les naus de llevant i septentrional, i el primer contrafort de l'ala de llevant, contant des del nord. Feia 1,20 m de llarg, per uns 50 cm d'ample i entre 40 i 44 cm de profunditat.



126-017-07 i 128-017-07. Detall rasa 1600 abans i després de ser realitzada.

La rasa 1600 es projectava al pati claustral amb una perforació de la part inferior del mur perimetral. Ja dintre del claustre es va realitzar un forat al subsòl d'uns 51cm de llarg, per 40 cm d'ample i una profunditat d'uns 23 cm, connectant mitjançant la perforació del mur amb la rasa. Aquest forat es va realitzar quan ja s'havia col·locat la preparació de ciment pobre de la nova pavimentació

Seqüència Cronològica i interpretació: En aquesta rasa es documenten unitats estratigràfiques associades a quatre moments de la vida d'aquest pati. El primer relacionat amb la seva construcció, per tant del segle XV, i els altres tres, vinculats a les actuacions portades a terme als darrers dos terços del segle XX, quan l'Hospital deixa de fer les seves funcions originals.



133-017-07. Detall del morter (color groguenc) del mur original, UE 1609, del claustre segle XV.

El primer moment està representat per la fonamentació UE 1609, que forma part del mur originari del claustre (principis del segle XV). Es detecta per sota de la fonamentació de la reforma del claustre, UE 1605, a uns 40 cm de profunditat del nivell actual de circulació. En relació al mur actual, la fonamentació UE 1609 es troba desplaçada cap a l'interior de la zona porticada, quedant el seu parament cobert per l'estructura que es fa posteriorment. Es diferencia de la reforma pel tipus de morter utilitzat, de color groguenc i més sorrenc. Cal dir que en alguns altres punts de les rases radials obertes al pati claustral també es detecta aquest tipus de morter associat al mur perimetral.

La següent fase documentada cal situar-la entre els anys trenta i quaranta del segle XX. Es tracta de dos estrats, UE 1603 i 1607, que es poden generar en dos moments, o durant les primeres tasques d'enderroc endegades als anys trenta o durant les feines de rehabilitació portades a terme en la nau septentrional als anys quaranta. Si es tracta de la primera opció, ens podríem trobar amb uns nivells que reblarien alguna estructura realitzada al subsòl del pati claustral (com passa a l'angle NW del pati). Si es tracta de la segona, aquests nivells estarien relacionats amb el rebliment de les trinxeres obertes per a la reconstrucció dels contraforts exteriors de l'ala septentrional. De totes formes, en ambdós casos la seva funció no varia, el primer nivell, UE 1603, rebleix l'espai buit, mentre que el segon , UE 1607, nivella la zona.




Detall de l'estat en que es troba la primera arcada de l'ala de llevant en el moment en que es fan les primeres obres de neteja als anys trenta. (Foto AHBC).

El tercer moment del que hi ha constància està relacionat amb la construcció del mur perimetral UE 1605. Es fa una trinxera de fonamentació que retalla, tant els dos estrats de la fase anterior, com l'estructura UE 1609. La trinxera, UE 1608 està farcida per la capa de morter grisós UE 1606, que amplia la base proporcionada pel mur original i per l'estructura de pedres i ciment UE 1604, que colmata la rasa.

El quart moment està relacionat amb les actuacions posteriors a la rehabilitació i per tant estan associades a la vida del jardí. Primerament, es detecta el paviment UE 1602, que és la primera regularització documentada i que amb el temps es amortitzada pels nivell de circulació actuals, UE 1601.

Quant al forat fet al claustre, a l'altre banda de la rasa 1600, solament es documenta el paviment i la preparació, que són producte de la rehabilitació i restauració portada a terme per part de l' Adolf Florensa.



132-017-07. Estructura 1604. 134-017-07. Perforació a l'interior del claustre (Rasa 1600)..

7.1.2.- Rasa 200

Rasa 200: Rasa realitzada en part amb màquina amb cassó de dents, i en part manualment, que es fa en el tram SE del jardí del pati claustral. Té el seu extrem est a tocar del penúltim contrafort (començant des del nord) del pòrtic de llevant del pati claustral, dirigint-se amb una orientació NE/SW cap a la zona central del jardí, fins arribar al punt on intersecciona amb el col·lector, que creua longitudinalment el pati de NE a SW. La rasa fa 11 m de llarg per uns 60/80 cm d'ample, amb una profunditat que oscil·la entre els 16 cm de l'extrem NE i els 1,20 m del límit est. La seva continuació per l'oest és la rasa 100, que fa un angle mínimament superior als 90° per dirigir-se cap al nord, mentre que pel costat est, a l'altra banda del col·lector central, i sense tenir contacte directe, la seva prolongació és la rasa 600. També té contacte amb la rasa 800, que provinent del darrer arc de la nau de llevant, se li acaba connectant en la seva zona central.

La part realitzada a màquina es ceneix a l'extrem W de la rasa, fent un sondeig per detectar el col·lector central. Es supera la profunditat passada per secció, ja que una vegada detectat el tub del servei, es tapa per evitar accidents.



139-017-07 i 138-017-07. Detall de la rasa 200 una vegada finalitzada.

Seqüència cronològica i interpretació: En aquesta rasa es poden distingir diferents moments relacionats amb l'evolució de l'Hospital i amb les seves transformacions posteriors.

Les accions més antigues documentades es troben ubicades al terç est de la rasa i estan relacionades amb la utilització de la zona de llevant del pati com a cementiri. Es tracta de dues unitats funeràries que no s'arriben a excavar, UF 8 i UF 9, i que retallen el sediment UE 239, del que no es pot determinar la seva antiguitat tot i que les inhumacions li donen un *terminus ante quem* del XVIII.

A aquestes UF cal sumar-hi la UE 241, que es troba ubicada al terç W de la rasa. Sembla ser una inhumació que queda seccionada per la màquina, tot i que no es pot arribar a comprovar. Es troba ubicada sobre l'estrat de formació natural UE 243, que solament es detecta en aquest tram de la rasa.

Les següents unitats estratigràfiques documentades a la rasa estan relacionades amb l'aprofitament posterior d'algunes parts del pati per a la construcció d'estructures que la permetin adaptar-s'hi a les creixents necessitats de la institució Hospitalària (finals del XVIII).

Es tracta sobre tot de la fonamentació UE 224 i dels nivells que se li associen. Aquesta estructura feta a sac i amb un aparell de maons lligats amb morter molt blanc, es documenta al tall nord de l'extrem oest de la rasa, i es troba afectada per la realització del col·lector UE 206. La seva funcionalitat és indeterminada, tot i que utilitza el mateix tipus de morter que es documenta en moltes de les estructures detectades a les altres rases, i que s'associen a construccions de finals del XVIII, (amortitzades a mitjans del XIX, en un intent de millorar les condicions higiènico-sanitàries de l'Hospital). Cal dir, que a diferència d'aquestes, l'estructura UE 224 no apareix als plànol de Benart i Closes (1804), amb el que cal suposar que deu estar relacionada amb alguna estructura negativa realitzada al subsòl i que no compta amb una part aèria.



142-017-07 i 144-017-07. Detall de la fonamentació UE 224 al tall nord de la rasa 200. En la primera foto es pot veure a l'esquerra del mur la possible inhumació seccionada per la màquina.

Les següents UE documentades estan relacionades amb la rehabilitació de l'Hospital portada a terme al 2n 1/3 del segle XX, i que queda documentada amb el gran retall UE 234, reblert amb la runa de les construccions enderrocades, UE 233. Aquest retall no s'esgota, amb el que no es pot determinar la seva funcionalitat, tot i que en les següents fotografies realitzades durant les tasques de rehabilitació dels anys trenta, es pot veure en aquesta zona una gran acumulació de runa que segurament hi estigui relacionada. Cal tenir present que aquestes fotografies són anteriors al rebaix del nivell de circulació del pati.



Detall de la zona on es fa la rasa 200 durant les obres dels anys trenta. Es pot veure la gran quantitat de runa acumulada i en la 2ª foto la presència d'un forat d'alguna estructura subterrània. (Fotos AHBC).

Les següents estructures documentades cal associar-les a la darrera fase de vida de l'antic Hospital, en què la seva funcionalitat canvia. Es tracta de serveis que es realitzen als darrers decennis per millorar les infraestructures de les institucions que utilitzen les edificacions, així com de la pròpies necessitats dels jardins de Rubió i Lluch. Es tracta de sis serveis: 4 relacionats amb l'electricitat, UE 230, 227, 220 i 217, dels que els tres darrers porten el mateix tipus de cablejat, realitzant-se segurament al mateix moment; i els altres dos, UE 203 i 206, relacionats amb la conducció d'aigües, tot i que el primer, UE 203, porta aigua neta i el segon, UE 206, situat a l'extrem oest de la rasa, porta les aigües residuals, generades al complex, ja que es tracta del col·lector central. Per últim, mencionar el nivell superficial, UE 201, que cal associar als nivells de circulació i regularitzacions generats al llarg dels darrers decennis.

7.1.3. Rasa 300, 3100 i 3200

Rasa 300: Rasa manual amb una orientació NE/SW que es va realitzar de forma paral·lela al tram NE del pòrtic septentrional del pati claustral. Feia, 9,9 m de llarg per uns 60 cm d'ample i una profunditat que oscil·lava entre els 60 i 80 cm. La seva continuació per l'est era la rasa 100, que girava 90° per dirigir-se cap al sud, mentre que per l'oest, la seva continuació era lineal i rebia el

número 700. Les rases radials que s'interseccionaven amb ella eren les rases transversals 3100 i 3200, que provenien del pati claustral.



151 i 152-017-07. Foto inicial i final de la rasa 300 (encara sense fer la rasa 3200)

Seqüència Cronològica i interpretació: L'estratigrafia documentada a la rasa 300 està associada en gran part a la darrera fase de vida de les edificacions hospitalàries, moment en què ja no fan funcions sanitàries.

Al marge de l'estrat UE 316, un nivell de formació natural del qual no es pot determinar l'origen i que és la unitat estratigràfica més antiga documentada a la rasa, tenim una realitat estratigràfica que es pot associar a dos moments cronològics del segle XX.

En primer lloc hi ha un conjunt d'estrats i estructures de cronologia indeterminada que podrien estar relacionats amb les reformes realitzades durant els anys quaranta al pòrtic septentrional del pati claustral. Aquestes obres van incloure el desmuntatge d'alguns contraforts i la reconstrucció de les seves fonamentacions (doc.2 de l'apèndix documental). Es tracta de les estructures UE 307 i UE 306 i de l'estrat UE 308, tots ells ubicats a la meitat est de la rasa. L'estructura UE 307 és la que té més entitat i està composta per

morter de tonalitat blanquinosa amb presència de pedres. Té uns límits ben definits, tot i que morfològicament irregulars. Es troba associada a la UE 306 que és una estructura formada per una capa de morter compacta de tonalitat grisosa i amb presència de petites pedres; i a la UE 308, que està formada per morter de tonalitat groguenc, tot i que solt i barrejat amb sediment.



158-017-07 i 161-017-07. Detall de les possibles estructures UE: 307 (1ª foto) i UE: 306 (2ª foto).

Aquestes tres UE queden tot just per sota de la cota d'afectació d'aquesta zona, per la qual cosa no es pot comprovar quin és la seva potència i funcionalitat. S'associen a les reformes, tot i que no es pot descartar que siguin anteriors i es tracti d'alguna estructura afectada per aquestes mateixes obres. El conjunt de UEs relacionades amb aquest moment es tanca amb els estrats, UE 305, 303 i 316, que formen part dels nivells de rebliment (trinxera no documentada) i anivellament associats a la finalització de les obres i la regularització del terreny

El segon grup d'estrats i estructures tenen una cronologia que va dels anys quaranta fins a l'actualitat, englobant totes les accions posteriors a les reformes i, per tant, associades a la vida del pati que coneixem avui dia. Les primeres

UE d'aquesta fase són la pavimentació UE 302, que és el primer nivell de circulació conservat associat als jardins fets en època de Florença i el servei 106, que es fa quan aquest paviment encara funciona, havent de refer-lo, UE 320. Aquestes estructures seran amortitzades pel creixement i regularització dels nivells de circulació, UE 301 que faran que es superi la cota de circulació del paviment, i que es vagi obturant i colmatant el registre.

Rasa 3100: Rasa manual amb una orientació NW/SE, que es va realitzar transversalment des de la part central de la rasa 300 fins arribar al mur perimetral del pati claustral, concretament al punt mig entre el dos contraforts exteriors de la part est de l'ala septentrional del claustre. Aquesta rasa feia 2,6 m de llarg, per uns 50 cm d'ample i entre 40 i 60 cm de profunditat.

La rasa 3100 es projectava al claustre amb una perforació de la part inferior del mur perimetral, tot just per sobre de la banquetta de fonamentació. Ja dintre del claustre es va realitzar un forat a la pavimentació d'uns 57 cm de llarg, per 50 cm d'ample i una profunditat d'uns 30 cm.




165-017-07 i 166-017-07. Detall de la rasa 3100 abans i després de realitzar-s'hi..

Seqüència Cronològica i interpretació: L'estratigrafia documentada a la rasa 3100 sembla estar associada, gairebé en la seva totalitat, a les actuacions portades a terme durant el segle XX. Es pot agrupar en dos moments cronològics, tot i tenint en compte que la UE 3107 podria ser anterior.

Cronològicament, la unitat estratigràfica més antiga que s'ha documentat és la UE 3107. Es tracta d'una capa compacta formada per pedres i morter que es considera estructura i que probablement estigui relacionada amb les UE 306 i 307 de la rasa 300. Aquesta estructura es veu afectada per la construcció de la banquetta de fonamentació UE 3108 del mur perimetral 3105, realitzada als anys quaranta, quan es refà tota aquesta ala del pati claustral (doc.2 apèndix documental.)

Tot i ser anterior a la construcció del mur, l'estructura UE 3107 pot estar relacionada també amb les feines de reconstrucció dels anys quaranta ja que, segurament, es van desmuntar primer els contraforts i les seves fonamentacions, que són els que sustenten l'estructura, mentre que el mur perimetral, que solament limita el perímetre del claustre, es faria posteriorment.

De totes formes, també podria ser anterior a aquesta època, quedant afectat per les obres de reforma. A les fotografies anteriors a les obres de rehabilitació dels anys trenta (en la 2a mínimament començades), es pot veure que hi ha estructures que tenen una continuació subterrània. Al contrafort de l'esquerra hi ha un baixant que, quan arriba al terra, gira cap a la dreta fins a adossar-se a la part baixa d'un registre. A tocar d'aquest, hi ha també la pila d'una font que té el seu brollador a l'embà, caient l'aigua sobrant al terra, on sembla que acaba desapareixent per l'angle inferior del mateix registre. Aquest fet fa pensar en la possibilitat que hi hagués alguna claveguera o fossa sota aquestes estructures.



1a arcada del tram est del pòrtic septentrional abans de les reformes. (Fotos AHBC).

Les següents unitats estratigràfiques documentades estan relacionades amb dos períodes del segle XX. En primer lloc, les reformes dels anys quaranta, amb la construcció del mur perimetral i la seva banqueteta (UE 3105, 3106 3108 i 3109) i la posterior aportació dels nivells 3103 i 3104, que permeten l'anivellament i regularització del terreny una vegada s'acaben les obres. En segon lloc, es documenten els nivells posteriors als anys quaranta, amb la pavimentació UE 1102, i els nivells de circulació posteriors, UE 3101.

Quant a la perforació realitzada a l'interior del claustre, a tocar de la rasa 3100, té com a nivell més antic un estrat argilós de tonalitat marró vermellosa que podria ser de formació natural, i que es veu afectat per la fonamentació de la reforma, UE 3108. Recolzant-se en aquesta estructura, apareixen l'anivellació i la pavimentació del claustre.

Rasa 3200: Rasa manual amb una orientació NW/SE que es va realitzar transversalment des de la part est de la rasa 300, en el punt on interseccionava amb la rasa 100, fins arribar al mur perimetral de l'ala septentrional del claustre. Aquesta rasa feia 1,86 m de llarg, per uns 40/50 cm d'ample i entre 40 i 48 cm de profunditat.



170-017-07 i 172-017-07. Detall de la rasa 3200 abans i després de realitzar-s'hi..

La rasa 3200 es projectava al claustre amb una perforació de la part inferior del mur perimetral. Ja dintre del claustre es va realitzar un forat a la pavimentació d'uns 42 cm de llarg, per 42 cm d'ample i una profunditat d'uns 23 cm, que connectava mitjançant la perforació del mur amb la rasa.

Seqüència Cronològica i interpretació: L'estratigrafia documentada a la rasa està associada totalment a accions realitzades durant el segle XX.

Tots els nivells documentats a la rasa són posteriors al tram obert del mur perimetral, UE 3204, que es realitza durant la reforma del pòrtic septentrional. La resta dels trams oberts, rases 3100, 4100 i 4200, del mur perimetral d'aquesta ala del claustre, tenen una banquetta de fonamentació, mentre que en el cas d'aquest, no hi apareix. Aquest fet l'equipararia amb els trams de mur perimetral detectats a les rases radials de la rasa 100, que tampoc presenten banquetta. De totes formes, ja es faci en la dècada dels quaranta o dels cinquanta, és un mur de factura contemporània. Associat a aquest mur, 3204,

apareix l'estrat 3203, que forma part de les anivellacions posteriors a les obres de restauració i que se li lliura



173-017-07 i 174-017-07. Detall del paviment UE 3202 i del mur perimetral del claustre, UE 3204.

Les següents unitats estratigràfiques, UE 3201, 3202, 3205, 3206 i 3207, estan associades a la darrera fase de vida del pati, quan ja s'ha rebaixat el nivell de circulació i s'han realitzat les obres de reforma de l'ala septentrional del claustre. Es tracta de la primera pavimentació conservada del jardí, UE 3207, que podria ser anterior a l'ordenació del jardí realitzada als cinquanta i que el deixa com el coneixem avui dia. Durant la seva vida sofreix la construcció d'un registre, UE 106, documentat a la rasa 100 i 300, i que obliga que es realitzi una reforma al paviment, UE 3202. Amb el temps (segurament finals dels cinquanta) aquesta pavimentació és amortitzada pels diferents nivells de circulació i regularitzacions del terreny, UE 3201.

Quant al forat realitzat a l'interior del claustre, a tocar de la rasa 3200, té com a nivell més antic un estrat argilós de tonalitat marró vermellosa que sembla de formació natural, i que es veu afectat per la construcció del mur perimetral UE 3204. Aquest mur i els nivells que se li lliuren o adossen: anivellació, preparació i paviment del claustre, són també producte de la rehabilitació de l'edifici.

7.1.4- Rasa 400, 4100 i 4200.

Rasa 400: Rasa manual amb una orientació NE/SW que es va realitzar de forma paral·lela al tram SE del pòrtic septentrional del pati claustral, fent 9,40 m de llarg per uns 60-70 cm d'ample i entre 50 i 60 cm de profunditat. La seva continuació per l'oest era la rasa 500, que girava 90° per dirigir-se cap al sud, mentre que pel costat est, la seva continuació era lineal i va rebre el número 700. Les rases radials que s'interseccionaven amb ella, eren les rases transversals 4100 i 4200, que provenen del claustre.



177-017-07 i 179-017-07. Rasa 400 durant el seu procés de realització i una vegada finalitzada.

Seqüència cronològica i interpretació: L'estratigrafia documentada a la rasa es pot agrupar en dos grans grups. En primer lloc la que es troba relacionada amb les fases constructives de l'Hospital, i en segon terme, la relacionada amb les reformes i rehabilitacions posteriors.

El primer grup, ubicat al terç est de la rasa, està format per l'estrat UE 406 i per la possible claveguera UE 405. L'estrat, UE 406 sembla un nivell de formació natural, tot i que la presència de morter a la seva superfície fa que no es pugui descartar un origen antròpic. Aquest, es troba afectat per la possible claveguera UE 405, de la que solament es descobreix la seva part superior i que, amb una orientació NW/SE, creua transversalment la rasa.



182 i 186-017-07. Detall de la possible claveguera UE 405 i del, farciment, UE406, del retall UE 407

Es tracta d'una estructura feta de maçoneria, amb un aparell irregular de pedres petites sense treballar i fragments de rajols lligats amb morter de calç de color blanquinós, que s'interpreta com a part de les infraestructures que es generen durant la primera fase de vida del tram NW de la nau septentrional del conjunt gòtic de l'Hospital i per tant, té un *post quem* de finals del XV/principis del XVI. Tant per cota com constructivament, aquesta estructura s'assembla a la detectada a l'extrem nord de la rasa 100, UE 108, essent segurament coetànies. L'estratigrafia de la rasa 100 les dataria al XVI/XVII.


Els retalls, UE 407 i UE 410, detectats en la part inferior del tram central i oest de la rasa, podrien estar relacionades amb diferents estructures negatives en funcionament en el darrer temps de vida del complex hospitalari i que s'amortitzarien amb la rehabilitació de l'edifici. En aquest sentit hi ha unes fotografies del moment que es comencen aquestes obres, en què es veu el procés de desmuntatge de diferents estructures negatives que podrien tenir relació amb els retalls documentats.



Detall del dipòsit situat al NW del pati claustral, abans i després de que es desmunti la seva coberta.
(fotos cedides pel AHBC).

En el cas del retall UE 410, es podria associar a un dipòsit o fossa sèptica que com es veu a les fotos tenia part de l'estructura sobreelevada i es trobava ubicat a l'extrem nord-oest del pati. Aquesta estructura tenia una part subterrània de planta quadrangular, coincidint el límit extern de la paret est del dipòsit amb el límit del retall 410. De totes formes cal dir que no s'arriba a documentar el seu revestiment murari.

En les següents fotografies es pot veure com hi havia una rasa amb una conducció que rebentava la part inferior del primer contrafort exterior de l'ala septentrional del pati claustral, refent-se posteriorment amb maons. Aquesta trinxera s'allunya del claustre amb una orientació NW/SE. Es pot hipotetitzar que el retall UE 407 tingui a veure amb aquesta trinxera, tot i que, com en el cas anterior, cal tenir present que el retall detectat es troba un metre per sota de la cota que apareix a la fotografia.



Detall de l'estructura negativa que surt de la part NW del pati claustral. (fotos AHBC).

Per tant, si es tenen presents aquestes hipòtesis, els nivells que rebleixen aquests retalls estarien relacionats amb l'amortització de les estructures. Es tractaria de nivells generats durant les primeres obres fetes als anys trenta.

Els següents nivells documentats, UE 402, UE 403, UE 415 UE 404 i UE 414, són posteriors a aquest moment, i segurament estiguin relacionats amb la reconstrucció dels contraforts i del mur perimetral de l'ala septentrional del claustre, que es fa als anys quaranta, formant part de les anivellacions del terreny una vegada s'han finalitzat els desmuntatges.

Per últim, es documenten les UEs posteriors a l'època de reformes de l'Alfons Florensa, que es redueixen al servei de recollida d'aigües residuals, UE 411, i al nivell superficial, UE 401, format per múltiples nivells de circulació i regularització del terreny, que es van generant des dels anys cinquanta (moment en que es reordena el pati, deixant-lo com ho coneixem avui dia).

Rasa 4100: Rasa manual amb una orientació NW/SE, que es va realitzar transversalment des de la part central de la rasa 400 fins arribar al mur perimetral del pati claustral, concretament, al punt mig entre el dos contraforts que es troben ubicats en la part exterior del tram oest de l'ala septentrional del

claustre. Aquesta rasa feia uns 2,56 metres de llarg, per uns 50 cm d'ample i entre 60 i 62 cm de profunditat.

La rasa 4100 es va projectar al claustre amb una perforació del mur perimetral, tot just per sobre de la banquetta de fonamentació. Ja dintre del claustre es realitzà un forat d'uns 56 cm de llarg per 64 cm d'ample i una profunditat d'uns 30 cm, que connectava mitjançant la perforació del mur amb la rasa.



Detall de la rasa 4100 abans i després de que s'obri.

Seqüència Cronològica i interpretació: En aquesta rasa es poden documentar un mínim de tres fases, una relacionada amb la vida de l'Hospital com a tal i les altres dues associades a la seva evolució posterior, una amb les obres de rehabilitació i l'altra amb la vida del jardí actual.

La primera d'aquestes fases queda representada per l'estructura UE 4107, documentada al terç nord de la rasa. Es tracta d'una única pedra de grans dimensions que transcorre de forma paral·lela al mur del pati, i que sembla delimitar un espai per la seva vessant nord. No es pot detectar el seu límit, ja


que en aquesta zona apareix la banqueta de fonamentació del mur perimetral UE 4106, realitzada posteriorment.



197-017-07. Intersecció de les rases 4100 i 400. 199-017-07. Estructura UE 4107.

Aquesta pedra sembla del mateix tipus que les que es veuen a la foto de detall de la pàgina 84, on apareix una claveguera o conducció de grans dimensions amb les parets revestides amb grans pedres escairades pel costat intern. Cal dir que l'orientació d'ambdues estructures és diferent, fent que sigui poc probable que la pedra detectada sigui la continuació d'aquesta conducció.

Una altra possibilitat és que la pedra UE 4107, formi part d'una altra conducció, claveguera.. que funcioni de forma paral·lela al mur. En aquest sentit, i a mode d'hipòtesi, es pot veure en una fotografia anterior a les reformes (pàgina següent) com hi havia un baixant en el contrafort que es troba a l'est de la rasa 4100. Aquest arribava fins al sòl i després desapareixia, indicant la seva connexió amb alguna estructura negativa associada. De totes formes, el que sí sembla clar és que l'estructura UE 4107 és anterior a la fase de rehabilitació.



Detall de l'arcada que es troba a l'oest de l'accés del carrer del Carme. (AHBC).

Segurament, l'estrat UE 4104, que colmata l'espai generat per l'estructura 4107, i l'estrat UE 4105, que rebleix un retall situat al costat sud de la mateixa estructura, són producte de les tasques d'enrunament de les construccions considerades com a "misèrrimes" als anys trenta. És en aquest moment quan es deuen anul·lar els baixants i obliterated els dipòsits o canalitzacions subterrànies (afectades pel rebaix del nivell de circulació del pati). Aquestes tasques són prèvies a les obres dels anys quaranta, moment en què es desmunten i reconstrueixen els contraforts exteriors del pòrtic septentrional.

Si els nivells UE 4105 i 4106 estan relacionats amb les primeres obres, els estrats 4103 i 4104, cal associar-los a les tasques d'anivellament posteriors a les obres de rehabilitació de l'ala septentrional del claustre, fetes als quaranta.

Per últim, apareixen els nivells relacionats amb el jardí actual, que es fa a finals dels cinquanta. Aquestes regularitzacions i nivells de circulació s'engloben en la UE 4101.

Quant a la perforació realitzada a l'interior del claustre, permet documentar l'anivellació i la pavimentació realitzada durant les reformes de la 2a ½ del XX.

Rasa 4200: Rasa manual amb una orientació NW/SE que es va realitzar transversalment des de l'extrem oest de la rasa 400, en el punt on interseccionava amb la rasa 500, fins al mur perimetral de l'ala septentrional del claustre. Aquesta rasa feia 1,82 m de llarg per uns 40 cm d'ample i entre 42 i 50 cm de profunditat. La rasa es projectava al claustre amb una perforació de la part inferior del mur perimetral. Ja al claustre es va realitzar un forat a la pavimentació d'uns 50 cm de llarg, per 50 cm d'ampla i una profunditat d'uns 20 cm, que connectava mitjançant la perforació del mur amb la rasa.



203-017-07 i 204-017-07. Detall de la rasa 4200 abans i després de que s'obri.

Seqüència Cronològica i interpretació: En aquesta rasa es pot documentar estratigrafia associada a dos fases: la primera relacionada amb les obres de rehabilitació de l'Hospital; i la segona associada a la vida del jardí actual.

Les obres de rehabilitació de l'edifici queden reflectides a la rasa mitjançant dues actuacions. La primera està vinculada a les obres dels anys trenta, període en què es desmunten les estructures que emmascaren l'aspecte original de l'Hospital i entre les que cal incloure l'enderroc de la part aèria i la coberta d'un dipòsit o fosa sèptica ubicada en l'extrem NE del pati. Aquesta acció quedaria documentada a la rasa amb l'estrat UE 4204 i possiblement el

nivell UE 4203, que formarien part dels nivells que colmaten l'estructura una vegada amortitzada.

La següent actuació està relacionada amb les obres dels anys quaranta, en què es reforma la nau septentrional. A la rasa es documenta amb la construcció del mur perimetral, UE 4205, i la seva banquetta de fonamentació UE 4206, que es realitza retallant l'estrat UE 4204. També es documenta l'estrat UE 4202, compost bàsicament per runa i que caldria associar a les anivellacions posteriors a les obres portades a terme a la zona.



Vistes del dipòsit ubicat all NW del pati, amb coberta i durant la rehabilitació de la nau. (fotos AHBC).

Per últim, apareixen els nivells relacionats amb el jardí actual, fets a finals dels anys cinquanta i representats per la UE 4201, que engloba totes les regularitzacions del terreny i nivells d'ús associats.

Quant a la perforació realitzada al claustre, a tocar de la rasa 4200, es redueix a tres nivells, el primer, generat durant el desmuntatge de les estructures. Els altres dos són la preparació i la pavimentació fetes durant la rehabilitació general del jardí.

7.1.5- Rasa 500, 5100 i 5200, 5300, 5400, 5500 i 5600.

Rasa 500: Rasa de 33 m de llarg, per uns 60 cm d'ample i entre 50 i els 60 cm de profunditat, que es va realitzar amb una orientació NE/SW al sector de ponent del pati claustral. Concretament es va fer de forma paral·lela al pòrtic de ponent, començant a l'altura de la part mitja de l'arc més septentrional, on començava la rasa perimetral 400, i finalitzant a l'altura del començament del setè arc, molt a prop del seu contrafort nord, on començava la rasa perimetral 600. D'aquesta rasa en sortien transversalment sis rases, 5100, 5200, 5300, 5400, 5500 i 5600, que la comunicaven amb l'interior del claustre.



211-017-07 i 213-017-07. Rasa 500 una vegada oberta. Primer des del nord i després des del sud.

Seqüència cronològica i interpretació: A través de l'estratigrafia documentada a la rasa 500 és pot constatar gran part de les diferents fases associades a la vida de la nau de ponent, construïda entre finals del XV i la 1a $\frac{1}{2}$ del XVI, moment en què també s'aixeca el tram NW de l'ala septentrional.

La realitat estratigràfica detectada en aquesta rasa es pot dividir en dos grans trams. El primer, ubicat al terç sud de la rasa i limitat per les estructures UE 513 i UE 540, on es documenta estratigrafia i estructures que van del segle XVI fins

a l'actualitat, tenint relació directa amb part dels nivells apareguts a la rasa 5500 i 5600. El segon, ubicat als terços central i nord de la rasa, on es documenten nivells i estructures relacionades amb la darrera fase de vida de l'Hospital i les obres de rehabilitació, tenint relació amb l'estratigrafia apareguda a les rases 5100, 5200, 5300 i 5400.

És per aquest motiu que primer es descriu la seqüència cronològica del terç sud, on es documenten les fases més antigues de la vida de l'Hospital, passant després a descriure la resta de nivells de forma unitària.

Tots els nivells documentats al terç sud de la rasa són estrats associats a la vida del complex. Es tracta d'estrats i estructures que es formen com a conseqüència de la contínua activitat desenvolupada al subsòl del pati claustral. Cal dir que aquesta mateixa activitat, sumada a l'ample obert, uns 60 cm i el tipus d'excavació, sense metodologia arqueològica, impedeix obtenir una interpretació més acurada de la seqüència estratigràfica apareguda i una datació cronològica més aproximada.

El nivell general més antic que es documenta és l'estrat UE 518. Es tracta d'un nivell compacte format per argiles de tonalitat marró amb presència d'ossos humans sense connexió (possiblement relacionats amb actuacions posteriors no documentades) que es forma al llarg del segle XVI. Es troba cobert per l'estrat UE 516, datat entre finals del XVI i inicis del XVII, i que també presenta ossos humans sense connexió entre els elements que la conformen.

En la resta d'aquest tram de la rasa 500 es documenten dos estrats, UE 519 i 520, formats posteriorment, en ple segle XVII, i que rebleixen un desnivell o retall associat als nivells anteriors. Aquests sediments, formats bàsicament per argiles compactes de tonalitat verdosa, tot i que amb petites variacions, semblen tenir una formació relacionada amb el detritus d'alguna fossa sèptica, de la que no es documenten ni restes ni els límits.

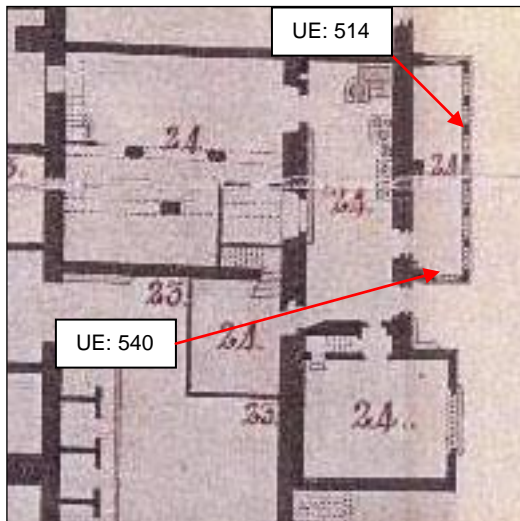
Associats a aquests nivells es documenten les UF 13, UF 14, UF 15, UF 18, UF 20, UF 21, UF 22 i UF 23, que reflecteixen la utilització d'aquest espai com a lloc d'enterrament durant part del segle XVII. Aquestes unitats funeràries es van superposant al llarg del temps, tallant-se les unes a les altres, fent que part d'elles quedin reduïdes a simples connexions anatòmiques aïllades.

Les unitats funeràries documentades a la rasa 500 semblen presentar el mateix tipus de ritual funerari. Es tractaria d'inhumacions embolicades amb mortalla i dipositades en una fossa simple realitzada de forma paral·lela a l'ala de ponent del claustre, per tant, amb una orientació NW/SE. El cadàver, s'embolicaria amb una mortalla i es col·locaria en decúbit supí amb el crani, traient un cas, situat a l'extrem NW de la sepultura, i les extremitats superiors flexionades sobre el tòrax o la zona ventral. La fossa, una vegada ubicat el difunt, es colmataria amb sediment, sense la presència de coberta.

Els estrats anteriors a la realització de les UF tenen, a més de la presència d'inhumacions i connexions anatòmiques, un gran nombre d'ossos sense connexió, que caldria relacionar amb les remocions de terres produïdes per la continua reutilització del terreny per a noves sepultures.

A aquesta presència d'ossos humans, cal sumar-hi la detecció d'una possible ossera o fossa, UE 531, farcida amb una acumulació d'ossos i cranis sense connexió. Pot estar relacionada amb la pròpia dinàmica de reutilització del terreny, obligant a recol·locar els principals ossos de les inhumacions que es veuen afectats per les noves sepultures. També podria estar associada a les actuacions constructives posteriors, que obligarien a buscar una nova ubicació als principals ossos afectats. Sigui quin sigui el seu origen, la seva cronologia no pot ser posterior a finals del XVII.

Tant l'ossera com les inhumacions tenen un *terminus ante quem* associat a la construcció d'un annex de la nova apotecaria. Segons les fonts documentals²⁹ aquesta es trasllada a la zona de ponent del claustre a finals del XVII, quedant documentada a la rasa mitjançant les fonamentacions UE 514 i 540.



Detall del tram SW del pati claustral al plànol realitzat per Bernat i Closes al 1804. Es pot veure l'annex de l'apotecaria, que coincideix amb les fonamentacions documentades a la rasa 500. (Plànol AHBC).

Es tracta d'unes dependències ubicades inicialment al carrer Cervelló i que posteriorment es traslladen a la part SW del pati claustral, tancant varis trams de la zona porticada de l'ala de ponent i construint dos cossos nous. El primer, encara es conserva al sud de la zona porticada, sota les escales gòtiques que donen accés a les dependències de la segona planta d'aquesta nau. El segon, es trobava ubicat dintre dels terrenys del pati, projectant longitudinalment el contrafort nord del cinquè arc del pòrtic de la nau de ponent i el contrafort sud del sisè arc del mateix pòrtic, generant un espai que es tanca amb la construcció d'un mur longitudinal. Aquest annex apareix en planta en un plànol del 1804, amb altres estructures realitzades a finals del XVIII, tot i que documentalment es data la seva construcció a finals del XVII. Aquesta datació coincideix amb les relacions estratigràfiques documentades durant la intervenció.

²⁹ (HUGUET, FONTANALS, SORNÍ, 2004, 7-35). Mitjançant la presència de diferents referències documentals les autores consideren que es trasllada l'apotecaria de l'Hospital a l'ala de ponent del claustre a finals del XVII. Aquesta actuació comporta la construcció de la botiga i un annex que ocupa part del pati claustral.




236-017-07 i 231-017-07. Fonamentacions UE 514 i UE 540 de l'apotecaria detectades a la rasa 500. La primera foto feta des del nord i la segona des del sud.

La primera d'aquestes fonamentacions, UE 514, fa 9,40 m de llarg i es documenta al tall est de la rasa. Té una orientació NW/SE i transcorre de forma paral·lela a l'ala de ponent del claustre. La segona, UE 540, és coetània a la primera i forma amb ella un angle recte de 90°. Aquesta, amb una orientació NE/SW, creua transversalment la rasa 500 en direcció al setè contrafort de l'ala de ponent del claustre, començant des del nord. Ambdues estan fetes de maçoneria, amb un aparell irregular de pedres sense treballar, lligades amb morter de calç i col·locades a sac, farcint les trinxeres de fonamentació UE 550 i 551.

Cal esmentar que tot i que no es descobreix totalment en planta la fonamentació UE 514, es detecten dues peculiaritats. La primera és la presència d'un morter més blanquinós i abundant en una petita secció del tram sud del "parament" oest de la fonamentació, fet que podria indicar alguna obra, modificació... La segona es troba ubicada a la part central de la fonamentació, i es tracta d'una pedra rectangular molt ben col·locada, que podria interpretar-se

com un marxapeu d'accés o sortida a l'àmbit format per les dues fonamentacions. Aquesta pedra marcaria la cota on finalitzaria la fonamentació i començaria l'alçat de l'estructura.



Farmàcia de l'Hospital als darrers temps i durant les tasques de reforma dels anys trenta (foto AHBC).

Aquesta construcció, de la que no es detecta el tancament pel seu extrem nord, s'amortitza durant la primera meitat del segle XIX. S'enderroca com a part de les mesures preses per part de la Comissió Facultativa Inspectorada creada pel Consistori Municipal l'any 1847, per dictaminar la situació higiènic-sanitària de l'Hospital i les mesures a prendre. Entre aquestes hi ha l'enderroc de les construccions realitzades al pati claustral de la Institució, com ho demostra la seva desaparició al plànol de Miquel Garriga i Roca, fet l'any 1858.

El següent estrat documentat, UE 515, és un sediment heterogeni, amb molta presència de morter i materials ceràmics de diferents cronologies, que s'associa a la 2a $\frac{1}{2}$ del XIX, una vegada ha desaparegut l'annex del laboratori farmacèutic.

D'aquesta segona meitat del XIX es detecten diverses estructures, tot i que posteriors a l'estrat UE 515, dos al terç sud i una a l'extrem nord de la rasa. La

primera d'elles, UE 511, és una gran claveguera (documentada també a la rasa 5500) que creua obliquament per la part central del terç sud de la rasa i està relacionada amb el desguàs del laboratori farmacèutic de l'Hospital. Es tracta d'una estructura feta d'obra, amb un aparell regular de maons col·locats plans i lligats amb morter de tonalitat blanquinosa, amb la presència d'una petita capa de revestiment hidràulic que la impermeabilitza. Aquesta claveguera es realitza una vegada s'ha amortitzat la fonamentació UE 514, a la que talla.



223-017-07. Vista zenital de la claveguera UE 511

La següent estructura, UE 513, es documenta a l'altura del quart contrafort, començant pel nord, de l'ala de ponent del claustre. Es tracta d'una fonamentació amb una orientació NE/SW, que creua transversalment la rasa. Tot i que sembla el mur de tancament N de la fonamentació UE 513, està relacionat amb una altra realitat. Es tracta del revestiment murari d'una gran estructura subterrània documentada en la part central i nord de la rasa, i que segurament cal associar a algun soterrani, dipòsit d'aigües residuals... . Amb la seva realització, es destrueix el tram final de l'estructura UE 514, així com el seu mur de tancament que, segons els plànols del 1804, es projectava cap al quart contrafort.

Es tracta d'una estructura murària feta de maçoneria, amb un aparell irregular de pedres sense treballar lligades amb morter. Presenta un arrebossat en el seu únic parament intern i revesteix la gran trinxera constructiva UE 507. Aquest revestiment està relacionat amb les estructures UE 5206, 5304 i 5404

que apareixen a les rases radials i que formarien part del revestiment oest d'aquesta estructura (hi ha la possibilitat que aquesta gran estructura estigui compartimentada o sigui la concatenació de diferents estructures adossades, tot i que no es detecten murs de compartimentació).



Revestiment murari UE 513 de l'estructura negativa UE 507. 229-017-07 Es pot veure el seu únic parament (orientat cap al nord). 228-017-07. Es pot veure com es relaciona amb la fonamentació 514.

La darrera de les estructures de la 2a 1/2 del XIX documentades és l'embà 505. Es troba ubicat en l'extrem nord de la rasa 500, a l'altura del primer contrafort de la nau de ponent i té una orientació NE/SW. Aquest mur, tot i que sembla el límit nord de la gran estructura de la zona central de la rasa, és més probable que estigui associat als nivells detectats a l'extrem nord de la rasa 500 i a les rases radials 5100 i 4200. Es tracta d'una fossa sèptica o dipòsit que funciona fins a la rehabilitació del complex. Per tant, cal suposar, que el límit nord de l'estructura central deu conservar-se a una cota inferior o deu haver desaparegut.

Al marge d'aquestes estructures al terç sud es detecta el que sembla ser la base d'una claveguera, UE 523, que caldria associar als darrers temps de vida de l'Hospital, ja que es troba a una cota molt alta.



Detall de l'embà UE 505, durant les obres als anys 30 i a l'obrir la rasa 500 (217-017-07).

Els següents nivells documentats ja formen part de les obres de reforma realitzades durant la rehabilitació de l'edificació. En primer lloc hi ha les obres d'amortització de les dues estructures subterrànies documentades en la part central i nord de la rasa, que es deu fer amb posterioritat a l'enderroc de les cobertes (no documentat).

En un segon moment, a finals dels cinquanta i principis dels seixanta, es fan les obres de consolidació de la nau i el claustre de ponent. Es tracta d'uns daus de formigó que es projecten linealment des del claustre (alguns es poden veure en superfície) i que en tres casos s'arriben a detectar al tall oest de la rasa 500. Un en la zona nord, UE 547, un altre en el terç sud, UE 542, i el tercer, UE 538, a l'extrem sud de la rasa.

Les següents unitats estratigràfiques documentades estan relacionades amb dos serveis. El primer d'ells, UE 522, és un cable d'alta tensió documentat també a la rasa 600 i que, pels materials apareguts al rebliment de la seva rasa, i pel tipus de cablejat, ha de ser del moment de les reformes (a més, el doc.5 de l'apèndix documental parla de com es soterra el cablejat elèctric als anys quaranta). El segon servei es troba ubicat a la part central de la rasa i està relacionat amb la conducció d'aigua neta (segurament per a rec).



224-017-07.Claveguera UE 523 (2 ½ XIX-1 1/3 XX). 226-017-07.Coberta servei elèctric UE 522.(2 1/3 XX).

Per últim, es documenta el nivell superficial, UE 501, format per diferents regularitzacions i nivells de circulació del jardí actual.

Rasa 5100: Rasa manual amb una orientació NE/SW que es va realitzar transversalment des del nord de la rasa 500, en el punt on interseccionava amb la rasa 400, fins al mur perimetral de l'ala de ponent del claustre, concretament el punt mig entre l'angle que formen els pòrtics de les naus de ponent i septentrional i el primer contrafort, començant des del nord de l'ala de ponent del claustre. La rasa feia 1,94 m de llarg per uns 40/50 cm. d'ample i entre 34 i 62 cm de profunditat.

La rasa 5100 es projectava al pati claustral amb una perforació de la part inferior del mur perimetral. Ja dintre del claustre es va realitzar un forat a la pavimentació de planta irregular i d'uns 55 cm de llarg per 50 cm d'ample i una profunditat de 27 cm.



315-017-07 i 318-017-07. Detall de la rasa 5100 abans i després de que s'obri.


Seqüència Cronològica i interpretació: L'estratigrafia documentada en aquesta rasa està lligada per una part a les reformes portades a terme a l'Hospital des dels anys trenta i, per l'altra, a la evolució posterior del pati, una vegada s'enjardina.

Les reformes i rehabilitacions documentades a la rasa es poden desglossar en diferents accions. En primer lloc tenim l'amortització del dipòsit o fossa sèptica ubicat a l'extrem NE del jardí i que s'anul·la durant les primeres obres de rehabilitació portades a terme als anys trenta. Aquesta acció queda representada pels estrats UE 5103 i 5104, que forma part dels nivells d'amortització de l'estructura.

Els següents nivells documentats, UE 5102 i 5110, poden estar associats a aquesta mateixa actuació o formar part de les obres desenvolupades als anys quaranta a l'ala septentrional del claustre. En aquestes obres es reconstrueixen els contraforts i els murs perimetrals d'aquest tram del claustre, amb el posterior farciment del terreny rebaixat per fer les obres, en les que podrien

quedar inclosos els estrats UE 5102 i 5110. De totes formes, com que no queda clar, no es dóna UE de retall a aquesta possible acció a diferència d'altres rases on podria ser més evident la seva presència.

Per últim, a finals dels anys cinquanta i principis dels seixanta, es reforma l'ala de ponent del claustre, amb la consegüent reconstrucció del mur perimetral, UE 5107. Aquest compta amb una fonamentació de ciment col·locat a a sac, UE 5108, i que farceix la trinxera UE 5109.



317-017-07. Detall fonamentació UE 5108. 2ªFoto: zona NW del pati, quan ja s'ha restaurat l'ala septentrional, però encara no la de ponent, que no té encara el mur perimetral (foto AHBC)

La següent fase documentada està relacionada amb l'evolució del jardí, que en aquesta rasa queda enregistrada amb la presència de la trinxera del servei UE 412. Aquí rep les UE 5105, per a la trinxera, i 5106, per a la rasa. Per últim, es documenten els diferents nivells de circulació i regularització del terreny d'aquesta darrera fase, que s'engloben en la UE 5101.

Rases 5200, 5300 i 5400: En aquest apartat, a diferència de la resta de rases documentades, es descriuen conjuntament la seqüència cronològica i la interpretació de les rases 5200, 5300 i 5400. El motiu és que l'estratigrafia que

s'enregistra és bàsicament igual, fent que sigui millor una explicació unitària. De totes formes, prèviament es descriu la ubicació i les mides de cada rasa.

Rasa 5200: Rasa manual amb una orientació NE/SW, que es va realitzar transversalment des de la part nord de la rasa 500, fins al mur perimetral del claustre, concretament, al punt mig entre el primer i el segon contrafort exterior, començant des del nord de l'ala de ponent. Aquesta rasa feia 2,46 m. de llarg, per uns 50 cm. d'ample i entre 50 i 70 cm de profunditat.



315-017-07 i 318-017-07. Detall de la rasa 5100 abans i després de que s'obri.

La rasa 5200 es projectava al pati claustral amb una perforació de la part inferior del mur perimetral. Ja dintre del claustre es va realitzar un forat a la pavimentació de planta irregular i d'uns 50 cm de llarg, per 60 cm d'ample i 35 cm de profunditat, que connectava mitjançant la perforació del mur amb la rasa.

Rasa 5300: Rasa manual amb una orientació NE/SW que es va realitzar transversalment des de la part nord de la rasa 500, fins al mur perimetral del claustre, concretament, al punt mig entre el segon i el tercer contrafort exterior,

començant des del nord de l'ala de ponent. Aquesta rasa feia 2,96 m. de llarg, per uns 50 cm. d'ample i entre 50 i 56 cm de profunditat.

La rasa 5300 es projectava al pati claustral amb una perforació de la part inferior del mur perimetral. Ja dintre del claustre es realitzà un forat de planta irregular a la pavimentació d'uns 48 cm de llarg, per 109 cm d'ample i una profunditat d'uns 35 cm, que connectava mitjançant la perforació del mur amb la rasa.



333-017-07 i 340-017-07. Detall de la rasa 5300 abans de realitzar-se i una vegada finalitzada.

Rasa 5400: Rasa manual amb una orientació NE/SW que es va realitzar transversalment des de la part central de la rasa 500, fins a les escales d'accés de l'ala de ponent del claustre. Aquesta rasa, a la que cal sumar el forat que es va realitzar en la part interior del pati claustral, feia 3,40 m. de llarg, per uns 40/50 cm. d'ample i tenia una profunditat aproximada de 50 cm.



344-017-07. Rasa 5400 abans de que es comenci a baixar. 345-017-07. Detall escaló accés claustre.

Quant a la perforació del paviment del claustre feia uns 48 cm de llarg per 109 cm d'ample i tenia una profunditat d'uns 35 cm.

Seqüència cronològica i interpretació rases 5200, 5300 i 5400: Com ja s'ha dit anteriorment, en aquest apartat es descriu conjuntament la seqüència cronològica i la interpretació donada a aquestes tres rases radials, tot i que també es poden extrapolar les conclusions extretes al tram central i nord de la rasa perimetral 500 (excepte en els últims metres de la rasa on hi ha una realitat estratigràfica diferent tot i que de característiques similars).

En aquestes tres rases es documenten accions que es podrien englobar en tres moments. El primer relacionat amb el funcionament de l'Hospital; el segon, associat a les reformes portades a terme per rehabilitar l'edifici; i el tercer, vinculat amb les accions dels darrers decennis.

De la primera fase es documenten dues estructures, una al perímetre exterior del claustre i l'altra al seu interior. La primera apareix a tocar del mur perimetral i funciona de forma paral·lela al claustre, tot i que depenent de la rasa, es troba més o menys distant a l'actual mur perimetral, que és de factura posterior. Es tracta d'un soterrani o dipòsit de grans dimensions i que quedaria delimitat per

dos murs documentats a la rasa 500, UE 505 pel seu extrem nord i UE 513 pel seu extrem sud. El primer d'ells, UE 505, no té una relació segura amb l'estructura documentada a les rases radials, ja que limita una fossa sèptica o dipòsit ubicat en l'extrem NW del pati (documentada la seva amortització a la rasa 400, 5100 i 4200)


En les rases 5200, 5300 i 5400 es documenta el mur que delimitaria aquesta estructura subterrània pel seu costat oest i l'arrencament de la seva coberta. D'aquesta, que es projecta cap a l'est, solament es conserva el punt de contacte amb el mur, ja que es veu afectada pels rebaixos generals que es fan al pati durant les reformes dels anys 30. El mur, Ue 5206, UE 5304 i UE 5404, sembla fet d'obra, amb un aparell regular de maons col·locats plans i lligats amb morter de calç i un arrebossat del seu parament intern. Quant a la coberta, també està feta amb un aparell de maons lligats amb morter i solament es diferencia amb una UE pròpia, 5204, a la rasa 5200, ja que és l'únic punt on es conserva mínimament la part exempta de la volta.



323-017-07. Coberta UE 5204. i 327-017-07. Coberta i revestiment murari. UE 5206, després desmuntatge.



323-017-07. Part detectada estructura UE 5304. 327-017-07. Mur UE 5304, després desmuntatge parcial.



346-017-07. Part detectada estructura UE 5404. 327-017-07. Mur UE 5404, després desmuntatge parcial.

Durant el desmuntatge del mur UE 5206 a la rasa 5200, es pot veure que presenta un aparell de pedres en lloc de maons, fent que es pugui interpretar com a un mur diferent al descobert en els altres dos trams. Hi ha elements que permeten pensar en la presència d'una o varies estructures.

A favor de una única estructura unitària tenim: 1r L'arrencament de la coberta apareguda a les tres rases és tècnicament igual; 2n Quan s'obre la meitat nord de la rasa 500, no es detecten estructures que la creuin transversalment i que puguin haver funcionat com a delimitadors o compartidors de diferents estructures subterrànies.




329-017-07. Part superior del mur UE 5206 que sustenta la coberta UE 5204.

A favor de considerar aquesta estructura com a diferents murs que formen part de diferents estructures, tenim: 1r Hi ha diferències en els elements emprats per a la construcció dels murs, el de la rasa 5200, està fet amb pedres mentre els altres dos són de maons. 2n, Hi ha un cert desplaçament entre els diferents trams de mur descoberts i el mur perimetral. El tram UE: 5304, queda més separat del mur perimetral que els altres dos, 5206 i 5404; 3r L'existència d'unes fotografies antigues de l'Hospital on es pot veure com en la zona on hi eren les estructures subterrànies apareixen diferents pavimentacions, depenent del tram, i varies trapes de registres, dos d'elles circulars i les altres dues quadrangulars.



Fotografia de l'Hospital on es poden veure les diferents pavimentacions existents en la zona on es documenta l'estructura o estructures negatives.. (Foto AHBC).



1ª Foto: Es poden veure dues trapes, una circular i l'altre quadrangular, ubicades en l'espai comprès entre el primer i segon contrafort començant des del N. 2ª Foto: Unes altres 2 trapes una circular i l'altre quadrangular, associades a l'espai comprès entre el segon i el quart contrafort. (Foto AHBC).

Cronològicament, no es pot determinar l'antiguitat d'aquesta estructura o estructures, tot i que el tipus materials emprats, maons de gran gruix i abundant morter blanc molt compactat, fan que presenti moltes similituds amb els components emprats en altres estructures aparegudes a les rases obertes i que s'han datat de finals del XVIII, principis del XIX. (construccions documentades al plànol de Rernard i Closes de l'any 1804, i que formarien part d'unes reformes³⁰ endegades a finals del XVIII).

L'altre element que s'associa a l'època de vida de l'Hospital es detecta a la part interior del claustre, a l'altura de la rasa 5400. Es tracta d'una estructura indeterminada UE 5411, que formaria part de les infraestructures de la Farmàcia de l'Hospital, ubicada a la meitat sud d'aquesta ala del claustre. La presència de ciment en la seva superfície i la seva amortització durant les reformes fa que es dati dels darrers temps de vida del complex hospitalari.

³⁰ Entre els anys 1793 i 1804 es porta a terme un gran número de petites reformes amb la intenció de millorar les ja obsoletes i superades instal·lacions de l'Hospital. Es poden realitzar gracies a les generoses donacions del virrei del Perú Antoni Amat.



351-017-07. Detall de l'estructura 5411.

La segona fase està relacionada amb la rehabilitació de l'Hospital entre els anys trenta i seixanta. Es documenten dues actuacions cronològicament diferenciades. La primera, que està associada a l'amortització de les estructures abans esmentades a les obres dels anys trenta, moment en què s'eliminen els elements constructius que emmascaren l'autèntica essència de l'Hospital.



Laboratori de farmàcia abans i després de treure els equips. (Fotografies cedides pel AHBC)

La primera de les estructures, UE 5411, es amortitza per l'estrat UE 5410, que a més, fa les funcions d'anivellació per a la realització de la pavimentació

del claustre. La segona estructura, formada per l'arrencament de la coberta, UE 5204, i els tres trams detectats de revestiment murari, UE 5206, 5304 i 5404, es amortitzada per una sèrie d'estrats que se li lliuren i que formen part del seu procés de colmatació. Es tracta dels estrats 5202, 5203, 5205, 5302, 5303, 5401, 5402 i 5403.

La segona actuació d'aquesta segona fase està associada a la realització de la trinxera constructiva, UE 5209, 5308 i 5407 de la fonamentació del mur perimetral, UE 5207, 5306 i 5405, realitzada entre finals dels anys cinquanta i principis dels seixanta (FLORENSA, 1964, 20-21). Aquesta trinxera de fonamentació afecta a l'extrem oest de l'estructura del dipòsit, tot i que mínimament, ja que la solidesa d'aquesta fa que la rasa sigui mínima. També es veu afectada per aquesta reconstrucció l'estructura de l'interior del pati claustral, UE 5411.



Detall de l'ala de ponent abans de refer-se el mur perimetral. Es pot veure com ja s'ha fet l'ala septentrional i s'ha ordenat el pati amb els jardins. (Foto AHBC).

Per últim, es documenta la tercera fase, que es pot datar de la 2a $\frac{1}{2}$ del XX i que està associada a la vida del jardí del claustre, quedant representada pels nivells superficials UE 5201, 5301 i 5401.

RASA 5500: Rasa manual amb una orientació NE/SW que es va realitzar transversalment des del sud de la rasa 500 fins al mur perimetral del claustre, concretament, al punt mig entre el quart i el cinquè contrafort exterior, començant des del nord, de l'ala de ponent del claustre. Aquesta rasa feia 2,20 m de llarg, per uns 40/50 cm. d'ample i entre 45 i 52 cm de profunditat.

La rasa 5500 es projectava al claustre amb una perforació del mur perimetral, tot just per sobre de la banquetta de fonamentació. Ja dintre del claustre es feia un forat a la pavimentació d'uns 60 cm de llarg, per 50cm d'ample i una profunditat d'uns 25 cm, que connectava mitjançant la perforació del mur amb la rasa.



353-017-07 i 363-017-07. Rasa 5500 abans i després de que es rebaixi.

Seqüència cronològica i interpretació: Aquesta rasa radial es rebaixa fins a nivells de finals del XVI o principis del XVII, concretament fins l'estrat UE 5514, que es pot assimilar al nivell general de la rasa 500, UE 516.

Cobrint aquest estrat, es documenten dos nivells UE 5513 i 5512 que en la rasa 500 s'engloben en un únic paquet, UE 515. Aquests nivells es daten de la

segona meitat del XIX, moment en què ja s'ha enderrocat l'edificació documentada a la rasa 500 i que s'annexava a l'ala de ponent del claustre.

Tallant tots aquests nivells es documenta la trinxera constructiva de la claveguera UE 5203. Aquesta estructura creua obliquament l'extrem oest de la rasa i és una gran conducció d'aigües residuals, que podria estar relacionada amb el desguàs del laboratori farmacèutic ubicat a la zona porticada del claustre. Es tracta d'una estructura feta d'obra, amb un aparell regular de maons col·locats plans i lligats amb morter de tonalitat blanquinosa, amb la presència d'una petita capa de revestiment hidràulic que la impermeabilitza. A diferència del tram documentat a la rasa 500, en aquest apareix un sifó o pou de decantació que no s'arriba a excavar, documentant-se solament l'escaló que es genera a la base, UE 5507.



357-017-07 i 362-017-07. Detall de la claveguera 5503 i vista general en relació a la rasa 500.

Les següents accions documentades a la rasa estan relacionades amb les tasques de rehabilitació de l'edifici. Primerament amb l'amortització de la claveguera, relacionada amb els rebaixos generals realitzats als anys trenta i on s'enfonsa la coberta, colmatant l'estructura amb runa, UE 5502. En segon lloc, amb la reforma de l'ala de ponent del claustre, realitzat entre finals dels cinquanta i principis dels seixanta i que es documenta amb la trinxera de

fonamentació, UE 5511 del mur perimetral UE 5508. Aquesta retalla els nivells de colmatació de la claveguera i és reblerta per la fonamentació UE 5509, feta amb ciment, utilitzant la tècnica de l'encofrat perdut

Per últim, es documenta el nivell superficial, UE 5501, format per diferents regularitzacions i nivells de circulació del jardí actual.

Quant a la perforació realitzada a l'interior del claustre, a tocar de la rasa 5500, es detecta la continuació del sediment UE 5506, generat durant la vida de la claveguera UE 5503 i que indica la seva continuïtat en l'interior del claustre. Els següents nivells detectats són l'anivellació i la pavimentació realitzada al claustre durant les obres de rehabilitació d'Adolf Florensa.

Rasa 5600: Rasa manual amb una orientació NE/SW, que es va realitzar transversalment des del sud de la rasa 500 fins al mur perimetral del claustre, concretament al punt mig entre el cinquè i el sisè contrafort exterior, començant des del nord de l'ala de ponent del claustre. Aquesta rasa fa 1,80 metres de llarg, per uns 40/50 cm d'ample i entre 42 i 44 cm de profunditat.

La rasa 5600 es projectava al pati claustral amb una perforació del mur perimetral, tot just per sobre de la banquetta de fonamentació. Al claustre es realitzà un forat a la pavimentació de 35 cm de llarg, per 40 cm d'ample i 30cm de profunditat, que connectava mitjançant la perforació del mur amb la rasa.



367-017-07 i 372-017-07. Rasa 5600 abans i després de que es realitzi.

Seqüència cronològica i interpretació: La UE més antiga documentada a la rasa és la banqueta de fonamentació UE 5608, que s'associa a la construcció de l'ala de ponent del claustre, principis del segle XVI. Es tracta d'una banqueta feta amb un aparell irregular de pedres i material constructiu, lligats amb abundant morter de tonalitat groguenca.

A continuació es documenten els nivells UE 5606 i 5605. El primer d'ells, UE 5606, és un estrat que per cota caldria associar a la UE 519 de la rasa perimetral 500, tot i que la seva composició és diferent. Pot ser que estigui relacionat amb alguna acció de la que no se n'ha pogut determinar la naturalesa i de la que no es pot dictaminar el moment de la seva realització. El següent nivell, UE 5605, es pot igualar al sediment UE 515 de la rasa general, tenint una cronologia de la segona meitat del XIX.



369-017-07. Banqueta de fonamentació originària del mur perimetral .

La fase documentada està relacionada amb les obres de rehabilitació de l'ala de ponent del claustre, portada a terme entre finals dels cinquanta i principis dels seixanta. Aquestes queden reflectides a la rasa mitjançant la fonamentació, UE 5609, del mur perimetral UE 5607, que es recolza en l'antiga banqueta de fonamentació UE 5608.

La última fase documentada està relacionada amb la vida del jardí del claustre i queda representada per dues accions. Primer, un servei, que apareix a l'extrem est de la rasa, en la zona de contacte amb la rasa 500. Es tracta d'un tub de plàstic, UE 5602, que forma part d'un circuit d'aigües residuals ja amortitzat i que creua transversalment, amb una orientació NW/SE, la rasa, dirigint-se cap al registre 6105, detectat a la rasa 6100 (extrem sud-oest del pati claustral). El segon és el nivell superficial, UE 5601, format per diferents regularitzacions i nivells de circulació del jardí actual.

Quant a la perforació realitzada al claustre, a tocar de la rasa 5600, es redueix a la detecció del que sembla runa (un bloc amb maons i morter) relacionat amb el desmuntatge de les estructures durant els anys trenta i que queda coberta per una petita capa de sediment que anivella de forma prèvia a la col·locació del paviment i de la seva preparació. Per tant, nivells relacionats amb les tasques portades a terme per Florensa durant el 2n 1/3 del segle XX.

7.1.6- Rasa 600 i 6100.

Rasa 600: Rasa manual amb una orientació gairebé E/W que es va realitzar en la part SW del pati claustral. El seu extrem est estava molt pròxim a la darrera arcada, per la banda sud, del pòrtic de ponent del claustre, mentre que el seu extrem oest es trobava a la zona central del jardí, punt on interseccionava amb el col·lector que creuava longitudinalment aquest pati. La rasa feia 8,30 m de llarg per uns 80 cm d'ample i entre 60 i 85 cm de profunditat. La seva continuació per l'oest era la rasa 500, que girava 90° per dirigir-se cap al nord, mentre que pel costat est, a l'altra banda del col·lector, i sense tenir contacte directe, la seva prolongació era la rasa 200. Tenia una rasa radial, 6100, que provenia del pati claustral connectant amb ella al seu extrem oest.



375-017-07. Rasa 600, una vegada acabada

Seqüència cronològica i interpretació: L'estratigrafia documentada a la rasa 600 està associada, en gran part, a la darrera fase de vida de les edificacions hospitalàries, precisament quan ja no fan aquestes funcions. De totes formes, també es detecten nivells anteriors relacionats amb la vida de l'Hospital.

L'estrat UE 616 és el nivell més antic detectat a la rasa trobant-se ubicat al seu extrem oest. Es pot datar mitjançant la fonamentació de l'annex de la Farmàcia, UE 621, construït a finals del XVII (HUGUET; FONTANALS; SORNÍ, 2006, 10-11), i que talla aquest nivell, donant-li un *terminus ante quem* per a la seva formació. El següent estrat, UE 621, és posterior a l'amortització d'aquesta construcció a mitjan segle XIX.



240-017-07. Detall de la fonamentació UE 621, que en la rasa 500 rep la UE 540, amb el cablejat elèctric que ha fet que es conservi en menor potència que l'altre fonamentació, UE 514.

Les següents unitats estratigràfiques identificades (exceptuant la UE 620, de la que no es pot donar una cronologia aproximada) estan relacionades. Per una part, amb les obres de rehabilitació realitzades des dels anys trenta. I en segon lloc, amb les actuacions posteriors a les reformes, vinculades a la vida dels jardí.

El primer grup es redueix a un servei documentat al tram central de la rasa, el qual elimina tota l'estratigrafia anterior a aquesta zona. Es tracta de la UE 612, que està relacionada amb el soterrament del cablejat d'alta tensió que porta l'electricitat a la nau de ponent. Aquest servei, tant pels materials detectats al seu rebliment, UE 611, bàsicament runa de les obres, com per una carta que s'incorpora a l'annex documental (doc.5)³¹ es data dels als anys quaranta.

³¹ Aquesta carta, datada del 1943, no parla del servei UE612, però fa referència al permís atorgat per a soterrar el cablejat elèctric, que fins aquell moment i de forma provisional anava de forma aèria.

El segon grup esta format per tres serveis. El primer d'ells es troba ubicat a l'extrem est de la rasa, i solament es pot detectar part de la seva trinxera, UE 614, i dels seus rebliments, UE 617 i 618, quedant el tub del col·lector fora de la zona rebaixada. Es data en una cronologia posterior a principis dels seixanta i podria estar relacionat amb la pavimentació de lloses de pedra que regularitza el tram central del pati claustral. Els següents dos serveis: un situat al terç est de la rasa i compost per les UE 602, UE 603 i UE 604; i l'altre, situat a l'extrem W de la rasa i compost per les UE 605, 606 i 607, formen part de les infraestructures realitzades durant els darrers decennis a l'antic complex hospitalari, en aquest cas, aigua i electricitat.

Per últim, tenim el nivell superficial UE 601, format pels darrers nivells circulació i regularitzacions del terreny que s'han anat generant als darrers decennis.

Rasa 6100: Rasa manual amb una doble orientació, que es va realitzar en l'extrem SW del pati claustral. El primer tram tenia una orientació NE/SW arrencant transversalment des de la part central del darrer arc gòtic de l'ala de ponent, comptant des del nord. Una vegada obert aquest tram, que feia 1,5 m de llarg, per 70 cm d'ample i entre 40 i 50 cm de profunditat, es va obrir el segon tram. Aquest feia 2,87 m de llarg per uns 60 cm de profunditat, girant 90° cap al NW, connectant amb la intersecció de les rases 500 i 600.



378-017-07 i 392-017-07. Rasa 6100 abans de començar-la i una vegada finalitzada.

Realment, al sortir del claustre, aquesta rasa es podria considerar com a una de les rases radials de la rasa perimetral 500, tot i que, com fa el gir i connecta en la intersecció de les rases perimetrals 600 i 500, es considera com a radial de la primera. També cal comentar que, com s'ha de fer una arqueta en el segon tram de la rasa 6100, aquesta s'obre transversalment, passant a tenir en aquest punt una amplada d'uns 1,20 m.

Seqüència cronològica: En aquesta rasa es documenten estratigrafia i estructures de la vida de l'Hospital, del moment de la seva rehabilitació amb l'amortització d'aquestes i de la posterior evolució del jardí.

L'element més antic documentat a la rasa és l'estructura UE 6114/6115, que podria formar part d'una fossa sèptica o pou d'aigües residuals del que no es pot determinar, ni el moment de la seva construcció, ni el de la seva amortització, ja que no s'esgota l'estratigrafia que se li associa. Solament es pot determinar el moment de la seva colmatació amb l'estrat UE 6119, que cal vincular a les obres de reforma dels anys trenta del segle XX.



384 i 388-017-07. Estructura 6114/6115 des de dos angles. En 2ª foto es pot veure la coberta al tall.

Es tracta d'una estructura que solament es detecta parcialment i que sembla tenir dues fases constructives. La primera està representada pel mur perimetral de maçoneria UE 6115, que es visualitza en el punt on sembla que hi ha la seva trapa d'accés, veient-se en el tall, com la seva continuació cap al sud

queda coberta per una llosa de pedra plana. Aquesta estructura, tot i que no es pot datar, podria ser dels primers moments de vida de la nau de ponent (realitzada al segle XVI), tant pel tipus de material emprat, com per la cota a que apareix la seva coberta, a 60 cm de profunditat de la cota actual. Cal tenir present que el nivell actual de circulació es troba a una cota que els nivells de circulació de la fase final de l'Hospital.

Aquesta estructura, UE 6115, continua funcionant quan s'eleva el nivell de circulació, sobrealçant els murs de l'estructura. Aquest fet es pot veure en el revestiment murari UE 6114, que es recolza en les pedres superiors de la fase anterior, utilitzant altres elements per a la seva construcció, com petits carreus i rajols.

La següent estructura documentada, UE 6117, sembla de factura més recent. Pels materials i els morters emprats, coincidiria amb les estructures datades entre finals del XVIII i finals del XIX.



389-017-07. Part superior de l'estructura UE 6117

Es tracta d'un element constructiu del que solament es treu a la llum la seva part superior, trobant-se just a sota d'un servei que podria haver-ho afectat. Morfològicament, sembla que es tracta d'una claveguera, fet que indicaria que l'estructura anterior UE 6114/6115 s'amortitzaria abans de la construcció

d'aquesta estructura i per tant, s'anul·laria durant la vida de l'Hospital com a tal. Però sembla més probable que es tracti d'un mur d'obra fet que implicaria l'amortització de les dues estructures durant les obres de rehabilitació dels anys trenta.

Al marge d'aquestes dues estructures i de la discutible associació de l'estrat UE 6119, a la seva amortització, hi ha uns altres dos nivells, UE 6118 i 6116, que sí es poden associar amb tota certesa a les reformes dels anys trenta. Durant aquestes, s'anul·len les construccions marginals i entre elles, segurament, gran part de les estructures negatives. Aquests dos estrats formen part dels nivells que rebleixen aquestes estructures i regularitzen la zona SW del pati.

Per sobre d'aquests nivells es documenta un dels daus, UE 6121, que es col·loquen a tocar dels contraforts exteriors de l'ala de ponent del claustre per assegurar que no cedeixin (aquestes obres són dels anys seixanta).



379-017-07. Detall de l'arqueta o registre UE 6105

Les següents actuacions documentades a la rasa es ceneixen a les instal·lacions realitzades durant la vida del jardí com a tal, que es fa a la dècada dels cinquanta. La primera estructura és el servei de gas, UE 6111, que encara és operatiu avui dia. L'altra estructura detectada és l'arqueta UE 6105, i els tubs que se li comuniquen, UE 6107 (documentat també a la rasa 5600), i 6106, relacionats amb la recollida d'aigües brutes al jardí. Aquest servei queda amortitzat amb la reordenació d'aquesta zona del jardí amb la

construcció d'una rampa d'accés al claustre, UE 6101. Aquesta retalla el nivell de circulació anterior, UE 6103, que funcionava amb l'arqueta i que en gran part de les rases es considera el nivell superficial.

7.1.7- Rasa 700

Rasa 700: Rasa manual amb una orientació NE/SW que es va realitzar de forma paral·lela al tram central del pòrtic septentrional del claustre, concretament la zona on es troba l'accés que ve del carrer del Carme. Aquesta rasa, que linealment unia les rases 300, a l'est i 400, a l'oest, es va realitzar posteriorment (per l'accessibilitat dels vianants a la zona). Les seves mides eren 4,28 m de llarg per uns 80 cm d'ample i entre els 50 i 70 cm de profunditat.



405-017-07. Foto final de la rasa 700³²

Seqüència Cronològica i interpretació: L'estratigrafia documentada a la rasa 700 es pot agrupar en 3 grans blocs o fases: la primera relacionada amb nivells o estructures associats a l'Hospital; la segona relacionada amb les

³² Durant les tasques de construcció de l'arqueta es rebaixa més el subsòl de la rasa 700, detectant-s'hi l'estructura UE 710. Es per aquest motiu que les fotografies es realitzen amb la caixa de llum a mig construir.

reformes portades a terme des dels anys trenta fins als seixanta; i la tercera, associada a l'evolució del pati com a tal.

La primera d'aquestes fases està representada pel possible dipòsit o fossa sèptica UE 707. Aquest solament es pot delimitar parcialment, ja que queda fora dels límits de la rasa pel seu extrem sud, i no s'ha pogut datar ni el seu moment de construcció, ni el de la seva amortització, que es troba associada als estrats 708 i 709. La base d'aquesta estructura, a la que li falta parcialment la pavimentació, està formada per un aparell regular de rajols rectangulars de 30x15 cm, que es recolzen en una preparació, UE 711, feta amb morter de calç. Aquesta estructura negativa conserva al seu extrem SW una pedra que la delimita i que formaria part del seu revestiment murari.



400-017-07. Pavimentació UE 710 de l'estructura UE 707.

Relacionats amb la fase d'obres de les reformes realitzades entre els anys trenta i quaranta, apareixen els estrats UE 712, UE 718, UE 719 i UE 720, que formarien part dels nivells que es generen durant aquest període, com a part de les anivellacions posteriors a les diferents actuacions portades a terme als contraforts i als murs perimetrals.

El darrer grup d'unitats estratigràfiques està relacionat amb les actuacions que es porten a terme als darrers decennis i que cal associar a la instal·lació de serveis i les reformes dels nivells de circulació. En primer lloc hi ha un possible servei del que solament es detecta la trinxera, UE 706 i el nivell de colmatació, UE 717, ja que té més potència que la rebaixada per la rasa. En segon lloc es documenta el col·lector UE703, que creua longitudinalment, de nord a sud, la part central del pati claustral. Cobrint aquesta estructura es troba la darrera regularització dels nivells de circulació del pati, UE 701, que segurament es deu fer en el mateix moment que s'instal·la el col·lector, ja que tant al sud com al nord del pati claustral es troba tot just al damunt. També utilitzen el mateix tipus de lloses rectangulars les rampes d'accés al claustre ubicades als extrems SE i SW del pati, fet que podria datar-les de la mateixa època.



Pati claustral abans (fotografia del AHBC) i després (478-017-07) de la pavimentació del tram central

7.1.8- Rasa 800.

Rasa 800: Rasa manual amb una orientació NE/SW que es va realitzar en la part sud-est del pati claustral. Tenia el seu extrem est a tocar de la darrera arcada, per la banda sud, del pòrtic de llevant, dirigint-se transversalment cap a la zona central del jardí on interseccionava obliquament amb la part central de la rasa 200. La rasa feia 7,8 m de llarg per uns 60 cm d'ample, amb una profunditat que oscil·lava entre els 10 cm de l'extrem est i els 45 cm del seu límit oest, tot i que en la zona central arribava als 75 cm.

La planta d'aquesta rasa va resultar bastant irregular ja que al ser la darrera que es va realitzar, ja s'havien establert els criteris pels que s'evitava l'excavació de qualsevol possible inhumació que es detectés. D'aquesta manera es va canviar la trajectòria de la rasa, fins i tot desmuntant estructures associades a la vida de l'Hospital.



425-017-07 i 427-017-07. Rasa 800 una vegada realitzada.

Seqüència cronològica i interpretació. En aquesta rasa es poden identificar diferents moments cronològics relacionats amb l'evolució constructiva i funcional de l'extrem SE del pati claustral.

A l'extrem est de la rasa es detecta l'estructura UE 829, que podria formar part de l'originari mur perimetral de l'ala de llevant del claustre, tot i que com no es rebaixa aquesta zona, no es pot assegurar. Sembla que durant les reformes del segle XX, és aprofitat com a fonamentació de la rampa d'accés al claustre col·locant-hi al damunt una filada de maons, UE 828, tot i que no es pot confirmar.



Detall possible mur perimetral UE 829

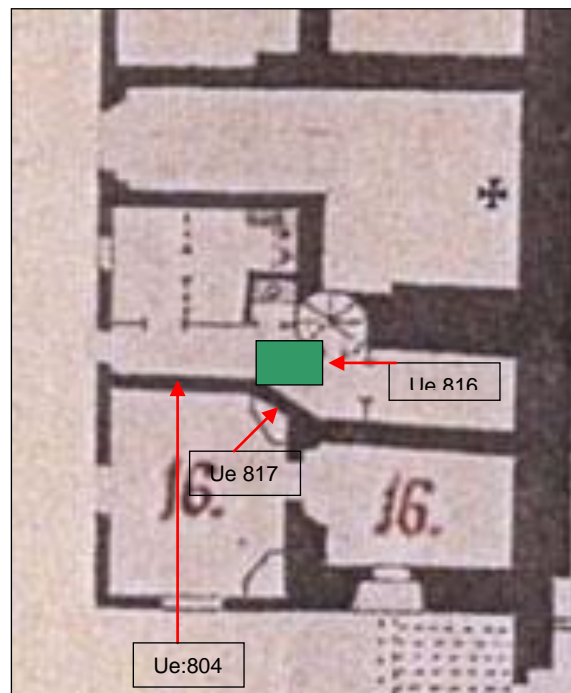
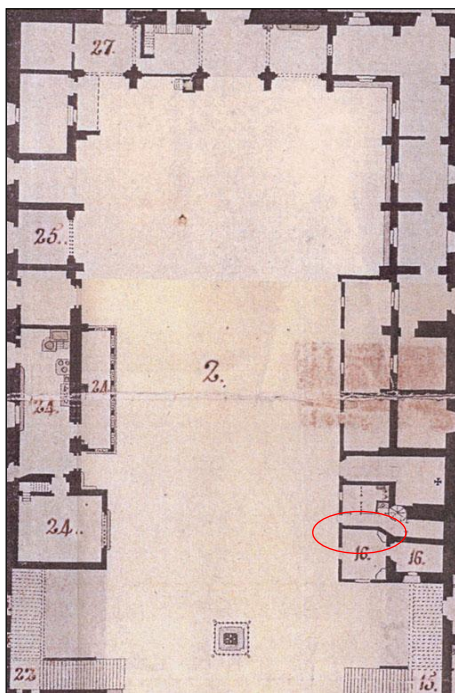
En la zona central de la rasa, durant les tasques de desmuntatge del mur UE 804, es detecta l'estrat de formació natural UE 838. Cobrint aquest estrat es documenten dues unitats estratigràfiques més, UE 833 i 815, ja relacionades amb l'evolució de l'Hospital i que estan vinculades a les unitats funeràries detectades durant les tasques d'obertura de la rasa. Aquest gran paquet de sediment es sintetitza en dues unitats estratigràfiques, tot i que segurament amb una excavació en obert podria ampliar-se en més. Es tracta d'uns nivells amb molta presència d'ossos humans sense connexió, saltejats amb diferents unitats funeràries, que depenent del cas, retallen o són cobertes per aquests estrats. El primer d'aquests nivells, UE 815, es generaria amb anterioritat a la realització de les fosses, mentre que el segon, UE 833, seria posterior o anterior a aquestes, depenent del cas.

La sensació és que són dos nivells que es van formant al llarg del temps i que sofreixen remocions, retalls i altres accions, en molts casos relacionades amb les pròpies inhumacions, que acaben convertint-los, sobretot l'estrat inferior, UE 815, en una barreja d'ossos i sediment on encara es poden detectar de forma parcial o total algunes inhumacions.

Barrejades amb aquests sediments, i sense que es puguin detectar fosses gaire clares i ben delimitades, es documenten 4 unitats funeràries, UF 24, UF

25, UF 26 i UF 27. Aquestes, que no s'excaven, es detecten de forma molt parcial, classificant-se segons l'entitat de les parts detectades. Quant a la cronologia d'aquestes inhumacions, com que no s'excaven, es daten indirectament, mitjançant l'estratigrafia associada, que ens dóna una cronologia del segle XVII per a les més antigues i del XVIII per a les més modernes.

A finals d'aquest segle aquesta zona deixa de funcionar com a cementiri amb la construcció d'un cos avançat al pati claustral, que s'adossa a la meitat sud de l'ala de llevant del claustre. A la rasa, aquesta fase queda documentada mitjançant la fonamentació UE 804, que talla tant els estrats UE 815 i 833 com alguna de les unitats funeràries. Es té constància planimètrica d'aquesta edificació gracies a un plànol de Bernat i Closas, fet al 1804.



Detalls del plànol de Bernat i Closas de 1804 (AHBC). 1^{er} Planta del claustre on es marca la zona que es documenta a la rasa. 2^{on} Detall de les estructures del plànol documentades a la rasa 800.

Les estructures associades a aquesta edificació en la rasa 800 són tres: la pavimentació UE 816, la fonamentació UE 804 i l'estructura, UE 817, tot i que

en aquest darrer cas no queda clar ni la seva funcionalitat ni tan sols si funciona en aquesta fase.

L'estructura UE 804 apareix al tram central de la rasa i té una orientació NE/SW. Es tracta d'una fonamentació feta amb un aparell irregular de maons i pedres sense treballar i lligats amb abundant morter de calç blanc. Cal esmentar que durant el desmuntatge parcial del tram descobert es pot veure que la part inferior presenta una primera filada de pedres de grans dimensions escairades i col·locades de forma transversal al sentit longitudinal de la fonamentació.



413-017-07 i 418-017-07. Tram obert del mur 804 i la seva secció una vegada desmuntat parcialment.

La longitud oberta d'aquesta estructura és de 2,5 m de llarg per 50 cm d'ample i 50 cm de profunditat. Per l'extrem W, la fonamentació finalitza just en la zona que es veu afectada superficialment pel servei UE 807. Per l'est, no es pot comprovar la seva relació directa amb la pavimentació UE 816, ja que en gran part es perd fora dels límits de la rasa i a la part que queda dintre se li recolza l'estructura UE 817, separant físicament ambdues estructures.

El paviment UE 816, està fet amb un aparell regular de rajols quadrangulars de 14 cm de costat, amb la superfície esmaltada en verd i lligats entre ells amb una preparació de morter de calç groguenc. Aquesta pavimentació no té una relació directa amb el mur UE 804 i és amortitzada per l'estructura UE 817.



408-017-07 i 410-017-07. Paviment UE 816 i estructura, UE 817, que se li recolza.

L'estructura UE 817, de funcionalitat indeterminada i feta de maons lligats amb morter rosat, es recolza en el paviment UE 816 amortitzant-lo, i en el mur UE 804, del que no es pot dir si deixa de funcionar o no amb la seva realització. Aquesta estructura podria formar part d'una compartimentació interna de l'espai pavimentat o ser d'un moment posterior a l'amortització d'aquesta edificació. Si es tractés d'aquest segon supòsit, podria tractar-se de la base d'una claveguera molt malmesa.

Tot i que sembla que la pavimentació UE 816 i la fonamentació UE 804 funcionen coetàniament, hi ha tres qüestions que generen dubtes sobre la seva relació estratigràfica: La primera és la detecció del mateix paviment al perfil del tram obert a la banda sud del mur, amb el que es pot considerar que aquest paviment es troba a banda i banda del mur o que és amortitzat per aquest. La segona està relacionada amb l'orientació dels rajols, que no són paral·lels al

límit exterior del mur. La tercera és la cota de la pavimentació, que és inferior als nivells retallats per la fonamentació, tot i que podria haver quedat més baix el nivell de circulació interior que el del pati.

A nivell històric, aquestes estructures formarien part de les reformes i ampliacions realitzades a l'Hospital entre el 1793 i el 1803 amb els diners donats pel virrei del Perú, Antoni d'Amat (CABALLÉ, GONZÁLEZ, 2006, 19). Dintre d'aquestes obres es construiria un cos avançat en la meitat meridional de l'ala de llevant, com queda reflectit al plànol de Bernat i Closas del 1804.

Aquestes construccions deixen de funcionar unes dècades més tard, quan el consistori municipal, l'any 1847, preocupat pel lamentable estat de l'Hospital, envia una Comissió Facultativa per tal que faci un dictamen sobre la situació del complex i es puguin prendre mesures correctores. Entre les conclusions que extreu aquesta comissió es considera que l'Hospital no reuneix les mínimes condicions i s'ha de traslladar i disgregar (veure capítol context històric Pàg. 29-30). A curt termini es dictaminen diferents mesures per a una ampliació i reorganització del recinte hospitalari, millorant les condicions higiènic-sanitàries. Dintre d'aquestes reformes es suprimeixen algunes instal·lacions, entre les que hi ha les que ocupen el pati claustral. Aquestes ja no apareixen al plànol de l'Hospital realitzat l'any 1856 per Garriga i Roca.

Una vegada enderrocades aquestes edificacions, es genera l'estrat UE 806, que es pot formar amb l'amortització d'aquesta estructura (2a ½ XIX) o amb els rebaixos de la rehabilitació integral del complex realitzada en època d'en Florensa (anys trenta del segle XX).

Els darrers nivells documentats cal associar-los a les actuacions portades a terme des de finals dels anys cinquanta, quan es realitza el jardí actual. Per una part tenim l'estrat UE 803, format per les diferents regularitzacions de les zones de pas del jardí actual i amb la vida del qual es troben associats dos serveis elèctrics, UE 808 i UE 811. En segon lloc hi ha la pavimentació UE 801,

que es troba relacionada amb la reordenació dels trams de circulació del jardins on s'amplien les zones pavimentades realitzades a finals dels cinquanta, fent rampes als extrems SE i SW del pati claustral, per poder millorar l'accés per als minusvàlids a aquestes zones porticades.

7.2. INHUMACIONS.

7.2.1 TREBALLS REALITZATS.

Durant les tasques de control de l'obertura mecànica de la primera rasa, UE 100, aparegueren en els nivells superiors, fins i tot en superfície, ossos humans sense connexió.

A partir del segon terç de la rasa, es van detectar alguns ossos en possible connexió, al principi a cotes relativament baixes, a uns 50 cm del nivell actual de circulació, tot i que quant més s'avançava cap al sud, aquestes connexions apareixien a una cota superior. La màquina, que feia el rebaix amb un cassó de dents, hagué de reduir la cota de rebaix, que en el tram final no va passar dels 15 cm.

Els responsables de l'obra decidiren que era més rentable obrir manualment les rases que seguir utilitzant la màquina, per la qual cosa a partir de llavors van ser obrers els responsables de la seva obertura. Durant aquest procés es detectaren en alguns punts del pati més possibles unitats funeràries, mentre que en la resta de les zones obertes es trobaren de forma generalitzada ossos humans sense connexió anatòmica.

Durant el procés d'obertura, el MUHBA i els responsables de l'empresa acordaren adaptar el projecte d'actuació per afectar el mínim nombre d'inhumacions possible. Per aconseguir-ho, es va modificar la trajectòria de

pendent d'alguns trams del tubs de desguàs, reduint a més el grau d'inclinació d'aquests i, fins i tot, canviant la trajectòria d'alguna de les rases.

Amb aquests canvis, gran part de les possibles unitats funeràries detectades deixaren d'estar afectades i, per tant, no s'excavaren. Es va decidir protegir-les amb geotèxtil i tornar-les a tapar. El problema és que, entre el període de detecció de les primeres possibles inhumacions i el cobriment definitiu d'aquestes (des del primer moment es taparen les restes detectades), va passar mes d'un mes. En aquest temps va ploure repetidament, amb el que les UF es van sofrir un cert degradament.



450-017-07 i 451-017 -07. Rasa 800 amb les estructures afectades per la pluja.

Per tant, solament un petit nombre de les possibles inhumacions detectades es va arribar a excavar completament, quedant la resta *in situ*. Totes les unitats funeràries detectades es van situar i documentar fotogràficament, fossin o no excavades, indicant per a futures intervencions el tipus d'evidència detectada, la seva orientació...

7.2.2. RESULTATS OBTINGUTS

En aquest apartat es fa una valoració dels resultats obtinguts en relació a les inhumacions detectades durant l'obertura de les rases. Primerament es fa una

aproximació conjunta de les mateixes, passant posteriorment a fer una valoració individualitzada de cadascuna de les unitats funeràries detectades.

Les valoracions extretes d'aquesta intervenció són parcials i estan subjectes a correccions, ja sigui amb motiu de futures intervencions, o amb l'aparició de documentació als arxius de l'Hospital que puguin aproximar o modificar les cronologies atorgades a les inhumacions.

Es pot considerar que, com a mínim, al jardí del pati claustral de l'Hospital hi ha dues zones d'enterraments, una situada en la seva meitat SE i l'altra al seu terç SW. Segurament aquestes àrees eren molt més extenses, però l'activitat continuada al pati claustral ha afectat la seva conservació.

Aquestes dues àrees d'enterrament semblen haver funcionat entre els segles XVII i XVIII, tot i que mentre la primera, ubicada a la zona SE del claustre, té una duració que engloba aquests dos segles, la segona, ubicada a la zona SW del claustre, deixaria de funcionar a finals del segle XVII. Com gran part de les unitats funeràries detectades no s'excaven, les cronologies no es basen tant en els materials relacionats directament amb les inhumacions, com en la seqüència estratigràfica i a les fonts documentals³³.

La primera àrea de necròpolis engloba la zona central i sud de la rasa 100, l'extrem oest de la rasa 200 i les rases 800, 1300 i 1600. Presenta un primer grup de inhumacions més antigues que es retallen al substrat UE 104, que conté materials ceràmics de diferents cronologies que van del XV al XVII i es troba a uns 50 cm del nivell de circulació actual. Aquestes UF queden cobertes per un sediment, UE 103, amb materials ceràmics de la primera meitat del segle XVIII i que a la seva vegada es veu afectat per altres inhumacions que es troben a tocar dels actuals nivells de circulació.

³³ La Doctora Teresa Huguet (Centre d'Estudis d'Història de les Ciències de la UAB.) i la Doctora Reis Fontanals (Directora de l'Arxiu Històric de la Biblioteca de Catalunya) que fan tasques d'investigació relacionades amb l'Arxiu Històric de l'Hospital de la Santa Creu, comenten l'existència de documentació del XVIII, relacionada amb testaments de persones mortes a l'Hospital i que entre les seves darreres voluntats expressen el desig d'enterrar-se al pati de la institució, en les proximitats de la creu barroca.

El moment final d'aquesta àrea d'inhumacions el marcarien dos factors. Per una part, les ordenances del 1775 del rei Carles III (MARTORELL *et alii*, 1970, 75) que prohibeixen els enterraments dintre dels nuclis habitats, tot i que sembla que els *Hermanos de la Caridad del Hospital de la Santa Cruz*, es continuen enterrant a l'interior del complex fins al 1838 (BAQUERIA, 1996, 44). En segon lloc, hi ha la construcció a finals del XVIII d'uns annexos en la zona de llevant del claustre. Aquests, documentats en un plànol del 1804, marcarien un clar *terminus ante quem* per a l'ús funerari d'aquesta zona del pati claustral. La segona àrea de necròpolis es documenta al terç sud de la rasa 500 i es troba relacionada amb els nivells UE 516, 517, 518 i 519, datats en cronologies que van de finals del XVI al XVII. El moment final d'utilització d'aquest espai per a usos funeraris ve marcat per la construcció de les fonamentacions UE 514 i 540, que es daten documentalment en cronologies de finals del XVII.

Cal dir que en ambdues àrees hi ha una reutilització continuada de les zones d'enterrament, produint-se una superposició d'inhumacions que afecten en molts casos les sepultures anteriors, fent que apareguin barrejats amb els estrats molts ossos sense connexió, o que solament es conservin connexions anatòmiques limitades. Aquest fet és molt més acusat en la primera àrea, que té una major duració en el temps com a zona sepulcral. Sobretot és molt evident en el seu extrem sud, en la zona més pròxima a la creu barroca realitzada l'any 1691.

Quant al ritus funerari, hi ha diferències entre les dues àrees, essent molt més homogènia la segona. Les unitats funeràries més antigues de la primera zona, UF 1, UF 2, UF 3, UF 4, UF 5, UF 6, UF 16 i UF 17, datades al segle XVII, es realitzen retallant els substrats UE 104, UE 1108 i UE 1214. Pel que s'ha pogut documentar podria tractar-se d'inhumacions amb presència de taüt ubicades a l'interior de fosses individuals, amb una orientació paral·lela a l'ala de llevant del claustre, tot i que en uns casos amb el crani a l'extrem NW de la sepultura, i en altres UF, al seu extrem S. Les unitats funeràries associades als nivells

superiors, ja datats en cronologies del XVIII, semblen ser també inhumacions en fossa simple, tot i que no es pot assegurar que estiguin sepultades amb taüt. Quant a l'orientació, a diferència de les anteriors, predominen aquelles que tenen el crani cap al SE, havent-n'hi algunes amb el crani cap al NE i, per tant, seguint una ordenació totalment diferent a les inhumacions realitzades al segle anterior.

En la segona àrea es detecta una gran acumulació d'inhumacions superposades que en alguns casos es veuen afectades per les sepultures posteriors. Es considera que es tracta d'inhumacions individuals en fossa simple tot i que no es detecten les fosses. A diferència de la primera àrea, no es detecta la presència de claus, tot i que sembla evident en alguna de les UF excavades la possible presència de mortalla o embolcall. Les sepultures s'orienten en la seva totalitat de forma paral·lela a l'ala de ponent del claustre, tenint totes el crani al seu extrem nord-oest (excepte la UF 14).

Totes les unitats funeràries detectades en les dues àrees i de les que s'ha pogut documentar la col·locació dels esquelets es troben dipositades en decúbit supí, amb les extremitats inferiors sense flexionar i les extremitats superiors al llarg del cos o en posició semiflexionada, recolzant-se en la caixa toràcica o en la zona ventral.

Per últim, comentar que la rasa relacionada amb la segona àrea d'inhumacions té més profunditat i és més regular que la primera àrea, permetent obtenir una visió més pròxima a la seva realitat funerària.



300-017-07. Vista del terç sud de la rasa 500 amb diferents UF superposades.

Ja dintre de la valoració individual de les unitats funeràries, es crea un apartat per definir l'estat de conservació i documentació de cadascuna d'elles. Aquest té sis categories segons el tipus de restes que s'han identificat en cada UF i si s'han excavat o no. Aquestes són:

1 Inhumació completa excavada: Es tracta d'aquelles inhumacions excavades en què es conserven gran part dels seus ossos, podent extreure d'aquesta manera informació de caràcter antropològic de les restes.

2 Connexió anatòmica excavada: Es tracta d'aquelles restes en connexió que, una vegada excavades totalment, no tenen continuïtat.

3 Inhumació completa sense excavar: Es tracta d'aquelles inhumacions en què el procés d'excavació no es comença o ho fa parcialment en el moment en que deixen d'estar afectades pel projecte, tot i que hi ha certesa de la presència d'una inhumació completa o parcialment completa en aquest punt.

4 Connexió anatòmica sense excavar: Es tracta d'aquelles connexions anatòmiques en què el procés d'excavació no es comença o ho fa parcialment

en el moment en què deixen d'estar afectades pel projecte, tot i que hi ha la total certesa de la presència de com a mínim diferents ossos en connexió anatòmica en aquest punt concret.

5 Possible inhumació completa sense excavar: Es tracta d'aquelles inhumacions en què el procés d'excavació no es comença i, per tant, no es pot tenir la certesa de la presència d'una inhumació completa. De totes formes, es creu que hi ha la possibilitat que es trobi bastant sencera.

6 Possible connexió anatòmica sense excavar: Es tracta d'aquelles possibles connexions anatòmiques en què el procés d'excavació no es comença i, per tant, no es pot tenir la certesa de la seva presència. De totes formes, es creu que hi ha suficients indicis per encabir les restes en aquesta categoria.

A continuació es presenta una taula on es resumeixen alguns dels principals paràmetres utilitzats per a definir cadascuna de les unitats funeràries documentades. Aquests elements classificadors són cinc:

1. Rasa en la que es troba ubicada.
2. Categoria de cadascuna de les unitats funeràries en relació al seu estat de conservació i d'excavació.
3. Tipus d'enterrament de cadascuna de les unitats funeràries.
4. Detecció o no d'altres elements relacionats amb el ritus funerari, com pot ser el taüt o la mortalla.
5. Descripció dels óssos detectats a cadascuna de les UF diferenciades.

Taula d'ubicació i classificació de les Unitats Funeràries documentades.

Nº U.F.	RASA	CATEGORIA	TIPUS D'ENTERRAMENT	TIPUS D'EMBOLCALL	ELEMENTS DOCUMENTATS
1	100	Possible inhumació sense excavar.	Indeterminat.	No detectat.	Crani.
2	100	Inhumació sense excavar.	Fossa indeterminada amb possible presència de taüt.	Presència de claus.	Extremitat infer. esquer. Coxals, costelles vèrtebres....
3	1100	Inhumació sense excavar.	Fossa indeterminada amb possible presència de taüt.	Presència de claus	Part superior tòrax,crani, diàfisis húmer.
4	100	Inhumació sense excavar.	Fossa indeterminada.	No detectat.	Coxal esquerre i fèmur esquerre.
5	100	Possible inhumació sense excavar.	Indeterminat.	No detectat.	Crani.
6	1200	Possible inhumació sense excavar.	Fossa indeterminada.	No detectat.	Crani, alguns ossos sense connexió anatòm.
7	100	Connexió anatòmica sense excavar.	Indeterminat	No detectat.	Costelles.
8	200	Possible inhumació sense excavar	Fossa indeterminada amb possible presència de taüt.	Presència de claus.	Crani i secció d'alguna costella superior.
9	200	Connexió anatòmica sense excavar	Fossa indeterminada amb possible presència de taüt.	Presència de claus.	Ossos tars,metatarsians i falanges extremitats inferiors.
	100	Inhumació	Fossa rectangular amb	Presència de	Esquelet.

10		excavada.	possible presència de taüt.	claus.	
11	100	Inhumació excavada.	Fossa rectangular	Presència de claus .	Esquelet.
12	100	Connexió anatòmica sense excavar.	Indeterminat.	No detectat.	Metatarsians.
13	500	Connexió anatòmica excavada	Indeterminat.	No detectat.	Zona pelvis, epífisis fèmurs, 1vertebra lumbar.
14	500	Connexió anatòmica excavada	Indeterminat.	No detectat.	1fèmur, 1tíbia, 1ròtula i 1 possible peroné.
15	500	Connexió anatòmica excavada	Indeterminat.	No detectat.	Metatarsians, cúbit, radi i possible húmer extrem. superior esquerra.
16	100	Possible connexió anatòmica sense excavar.	Indeterminat.	No detectat.	Crani.
17	100	Connexió anatòmica sense excavar.	Indeterminat.	No detectat.	Metatarsians d'un peu.
18	500	Inhumació excavada.	Possible fossa indeterminada.	Possible mortalla.	Esquelet, sense crani ni extremitats superiors.
19	100	Connexió anatòmica sense excavar	Indeterminat.	No detectat.	Costelles en connexió.
20	500	Connexió anatòmica excavada	Indeterminat.	No detectat.	Tíbies, peronés i fèmurs

21	500	Inhumació sense excavar.	Possible fossa indeterminada.	No detectat.	Costelles, cùbit, radi, coxal i fèmur.
22	500	Inhumació sense excavar.	Possible fossa indeterminada.	Possible mortalla.	Extremitat inferior esquerra, pelvis, possible crani i clavícula
23	500	Inhumació sense excavar.	Possible fossa indeterminada.	Possible mortalla.	Esquelet.
24	800	Inhumació sense excavar.	Fossa indeterminada.	No detectat.	Epífisis distals fèmurs, tíbies, tarsos, 1 peroné.
25	800	Possible inhumació sense excavar.	Fossa indeterminada.	No detectat.	Occipital crani, epífisi proximal húmer.
26	800	Possible inhumació sense excavar.	Indeterminat.	No detectat.	Coxals, alguna vèrtebra, epífisis prox. fèmur dret.
27	800	Connexió anatòm. sense excavar	Fossa indeterminada.	No detectat.	Tarsos, metatarsians i falanges.
28	100	Connexió anatòm. sense excavar	No, però es dona UE.	No detectat.	Costelles en connexió.
Ue 837	800	Possible fossa inhumació	Sí. Morfologia Indeterminada	-	-

A continuació es fa una petita descripció de cadascuna de les unitats funeràries detectades. Cal tenir present que moltes UF no s'excaven, per la qual cosa les descripcions que es realitzen són aproximades i subjectes a correcció, el dia que es porti a terme una altre intervenció.

Unitat Funerària 1: "Possible inhumació sense excavar" situada a la part central de la rasa 100, a tocar de la fonamentació UE 112, que la secciona. Les restes

òssies, de les que solament es pot veure la part detectada inicialment, tenen una orientació S/N, quedant situat el crani en l'extrem meridional del que podria ser la sepultura.

La "possible inhumació" UF 1 es documenta a partir d'una cota relativa de 99,49, a uns 40 cm del nivell de circulació actual. Consta de tres unitats estratigràfiques: un nivell de rebliment, UE 142, que cobreix l'esquelet, UE 143, i colmata la fossa UE147 (com no es va excavar no es va poder detectar la seva presència, però se li atorga una UE negativa de retall).

Es data en relació a l'estrat UE 103, que cobreix la part conservada de la possible inhumació. Aquest nivell general, presenta materials ceràmics que daten la seva formació en cronologies del XVII/XVIII, per la qual cosa la UF ha de ser anterior, possiblement del XVII.

Les restes òssies es redueixen a la detecció d'un crani esclafat per la fonamentació 112, i associat a un sediment de diferent tonalitat que l'estrat on sembla trobar-se retallada, UE 104. Podria ser que no es tractés d'una inhumació, però s'assenyala la seva ubicació i s'individualitza per a que quedi constància de la seva presència per a futures intervencions.

Una vegada es decideix que no s'ha d'excavar, es cobreix amb geotèxtil i una capa de sorra per protegir-lo, tot i que durant el desmuntatge de la fonamentació UE 112, el crani sofreix una certa afectació.



33-017-07 i 34-017-07. Detall del crani UE 142, que forma part de la UF 1.

Unitat Funerària 2: “Inhumació sense excavar” amb possible taüt de fusta, que s’ubica en una fossa situada al final del terç nord de la rasa 100, a tocar del seu perfil W i molt a prop de la fonamentació UE 112. L’esquelet, del que solament es pot detectar la part que queda dintre dels límits de la rasa, té una orientació NW/SE, amb el crani, que no es detecta al quedar fora dels límits oberts, ubicat al extrem NW de la sepultura.

La inhumació es detecta a partir de la cota relativa 99, 44, a uns 45 cm del nivell de circulació actual i se li donen quatre unitats estratigràfiques: un nivell de rebliment, UE 110, que cobreix l’esquelet, UE 111, i colmata la fossa UE 118 A aquestes, cal sumar-hi la UE 180, que se li dóna als claus de ferro que es detecten durant la delimitació de l’esquelet, i que podrien indicar la presència d’un taüt que guardaria el cos del difunt en el moment de l’enterrament.

La fossa es detecta mínimament, trobant-se retallada al substrat UE 104. No es detecten materials associats que permetin datar el moment de la seva realització, tenint un *terminus ante quem* associat a l’estrat que la cobreix, UE 103, que es data del XVII/XVIII. Per tant, la UF 2 possiblement sigui del XVII.

Les restes òssies detectades es veuen afectades pel cassó amb dents de la màquina, que s’emporta, com a mínim, els ossos llargs de l’extremitat inferior esquerra i segurament, també els ossos llargs de les dues extremitats superiors

(no és segur, al no haver-se excavat) , afectant parcialment a la caixa toràcica.



38-017-07. Detall de la part detectada de la UF 2, que no s'arriba a excavar.

Per les mides dels ossos conservats (amb un fèmur de 42 cm), sembla que es tractaria d'un individu adult. La col·locació de l'esquelet és en decúbit supí tot i que el cos sembla tenir un cert desplaçament cap al costat esquerre. Aquest es pot veure en la flexió articular de la cama esquerra cap a l'est, i en la lleugera rotació dels ossos en el mateix sentit, fent que les ròtules es desplacin de la seva posició primària. Per tant, es probable que aquest esquelet es descarni en un espai buit o mixt, permetent que els ossos vagin caient, fet que sumat a la presència dels claus de ferro, fa pensar en la possible utilització d'un taüt.

L'estat de conservació de la part descoberta de la UF 2 és molt precari, ja que és la primera UF que es neteja parcialment, fent que quedi exposada durant bastant temps abans que es decideixi no excavar-la i es tapi la rasa 100.

Unitat Funerària 3: "inhumació sense excavar" amb possible taüt de fusta, que s'ubica en una fossa simple situada en l'extrem est de la rasa 1100, a tocar del mur perimetral del claustre de la nau de llevant. L'esquelet, del que solament es pot detectar la part que queda dintre dels límits de la rasa, té una orientació SE/NW, quedant col·locat el crani en l'extrem meridional de la sepultura.

Les restes òssies es detecten a partir de la cota relativa 99, 46, a uns 50 cm del nivell de circulació actual, se li donen quatre unitats estratigràfiques: un nivell de rebliment, UE1104, que cobreix l'esquelet, UE 1105, i colmata la fossa UE 1107. La quarta UE, 1106, se li dóna al clau de ferro que es detecta durant la delimitació de l'esquelet, i que podria indicar la presència d'una caixa o taüt que guardaria el cos del difunt en el moment de la inhumació.

La fossa funerària, de la que no es pot definir la seva morfologia, es troba retallada a l'estrat UE 1108. No es detecten materials associats que permetin datar la seva realització, tot i que té com a *terminus ante quem* l'estrat UE 1103, que cobreix la fossa i es forma al XVII/XVIII. Per tant, la sepultura hauria de ser del XVII.

Les restes òssies detectades es centren en el tronc superior d'un individu que, per les mides dels ossos documentats, podria arribar a entrar en la categoria d'adult. La col·locació de l'esquelet és en decúbit supí amb el crani i la mandíbula caiguts cap al lateral dret de la inhumació, permetent plantejar la possibilitat d'una descomposició del cadàver en un espai buit, amb la consegüent caiguda del crani en el moment en que van desapareixent els teixits que el mantenen unit a les vèrtebres cervicals. Aquest fet, sumat a la presència de claus de ferro associats a la inhumació, fan pensar en la possible presència d'un taüt, per protegir la inhumació.

L'estat de conservació de la part descoberta de la UF 3 és regular. Posteriorment es cobreix amb teixit geotèxtil i sorra abans de la instal·lació del servei.



100-017-07 i 102-017-07. UF 3 quan es detecta, i en el moment en que es mostra parcialment.

Unitat Funerària 4: Es tracta d'una "inhumació sense excavar" en fossa de morfologia indeterminada situada al tall oest de la zona central de la rasa 100, molt a prop de la UF 5, que es troba a l'oest. La inhumació solament es pot detectar parcialment i té una orientació NW/SE, amb el crani, que no es detecta al quedar fora dels límits oberts, ubicat a l'extrem NW de la sepultura.

La inhumació es detecta a partir de la cota relativa 99, 36, a uns 55 cm del nivell de circulació actual i se li donen tres unitats estratigràfiques: un nivell de rebliment, UE 146, que cobreix l'esquelet, UE 145, i colmata la fossa UE 147.

La fossa funerària, de la que no es pot definir la seva morfologia, es troba retallada a l'estat UE 104. A la seva vegada, aquesta UF es veu afectada per accions posteriors que la retallen, tant dintre com fora de la rasa. Dintre de la rasa, es veu afectat el seu extrem sud (ossos dels peus) pel retall UE 152, mentre que fora dels límits de la rasa és la trinxera constructiva de la fonamentació 112 la que deu destruir l'extrem oest de la mateixa (part del tronc superior). No es detecten materials associats que permetin datar la seva realització, tot i que té un *terminus ante quem* relacionat amb l'estrat UE 103, que es forma al llarg del XVII/XVIII i cobreix la fossa. Per tant, possiblement es pugui datar la UF 4 en cronologies del XVII.

Els ossos detectats d'aquesta inhumació permeten dir que la posició de l'esquelet és en decúbit supí. El seu estat de conservació es bo i es protegeix amb geotèxtil i sorra abans de la col·locació del servei.



42-017-07 i 44-017-07. Part descoberta de la UF 4, on es pot veure el sacre i el coxal esquerra.

Unitat Funerària 5: “Possible inhumació sense excavar” situada en la zona central de la rasa 100, al sud de la fonamentació 112, que es troba a tocar. La possible sepultura, de la que solament es detecta una mínima part, tindria una orientació NW/SE.

La unitat funerària es documenta a partir de la cota relativa 99,43, a uns 47 cm del nivell de circulació actual i se li donen tres unitats estratigràfiques: un nivell de rebliment, UE 148, que cobreix l'esquelet, UE 149, i colmata la fossa UE150.

La fossa funerària, que no es detecta, retallaria el substrat UE 104. A la seva vegada, la UF 5 es veu afectada per la realització de la fonamentació UE 112.

No es detecten materials associats que permetin datar la seva realització, però pel context estratigràfic es data del segle XVII.

Les restes òssies es redueixen a la detecció d'un crani amb un sediment associat que podria formar part del reblliment de la fossa. Per tant, hi ha possibilitats de que no es tracti d'una inhumació, però s'individualitza i s'assenyala la seva ubicació per tal que en quedi constància.

L'estat de conservació de la part descoberta de la UF 5 és dolent, trobant-se el crani molt fragmentat. Una vegada es decideix que no s'ha d'excavar, es cobreix amb geotèxtil i una capa de sorra per protegir-lo.



45-017-07 i 47-017-07. Detall de les parts detectades de la UF 5.

Unitat Funerària 6: “Possible inhumació sense excavar” en fossa de morfologia indeterminada, que es troba ubicada a la part central de la rasa 1200. La sepultura, que es considera dubtosa, té una orientació SW/NE, quedant situat el crani en l'extrem de llevant de la sepultura.

La unitat funerària es documenta a partir de la cota relativa 99,52, a uns 38 cm del nivell de circulació actual i se li donen tres unitats estratigràfiques: un nivell

de rebliment, UE 1212, que cobreix l'esquelet, UE 1213, i colmata la fossa UE1214.

La fossa funerària, de la que no es pot definir la seva morfologia, retalla el substrat UE 1207. No es detecten materials associats que permetin datar la seva realització, tot i que pel context estratigràfic es considera del XVII/XVIII.

Les restes òssies es redueixen a la detecció d'un crani dintre d'una possible fossa que no s'arriba a excavar i en la que es detecten en superfície altres ossos sense connexió aparent. L'estat de conservació de la part descoberta de la UF 6 és dolent, trobant-se el crani fraccionat. Abans de la instal·lació del servei es cobreix amb geotèxtil i sorra



110-017-07 i 111-017-07. Detall del crani UE 1213 i de la possible fossa 1214 de la UF 6

Unitat Funerària 7: “Connexió anatòmica sense excavar”, situada en l'extrem sud de la rasa 100, a tocar de la fonamentació 128 i a l'oest de la UF 19. No es pot determinar l'orientació de la sepultura.

La sepultura es detecta a partir de la cota relativa 99, 74, a uns 4cm del nivell de circulació actual i se li donen tres unitats estratigràfiques: un nivell de rebliment, UE 164, tot i que no es pot diferenciar, que cobreix els ossos en connexió, UE 165, i colmata la fossa UE 166, que tampoc es detecta.

A la UF se li dóna una UE de retall per a poder-la relacionar amb l'estrat, UE 186, sobre la que es realitza. Aquest sediment, es data en cronologies del XVIII, i la connexió ha de ser de la mateixa època, ja que a finals d'aquest segle, la zona deixa de funcionar com a lloc d'enterrament.

Els ossos detectats es redueixen a unes costelles en connexió de les que no se n'ha conservat cap més part. Cal tenir present que en aquesta zona (extrem sud de la rasa 100 i tram oest de la rasa 800) hi ha una gran acumulació d'ossos, connexions anatòmiques i inhumacions, que reflecteixen un ús continuat i desordenat d'aquest sector com a àrea d'enterrament, sobretot en els nivells superiors, del segle XVIII.

L'estat de conservació d'aquests ossos és molt dolent, veient-se afectats, a més ,per la pluja, una vegada coberts amb el geotèxtil i sorra.



89-017-07. Costelles en connexió anatòmica (Uf 7).

Unitat Funerària 8: “Possible inhumació sense excavar” en fossa indeterminada, que podria comptar amb la presència d'un taüt, i que es troba situada a l'extrem est de la rasa 200, al costat de la fonamentació UE 128 (rasa 100). La sepultura, de la que solament es pot detectar la part que queda

dintre dels límits de la rasa, té una orientació NW/SE, quedant situat el crani en l'extrem nord de la sepultura.

La unitat funerària es detecta a partir de la cota relativa 99,50, a uns 40 cm del nivell de circulació actual i se li donen quatre unitats estratigràfiques: un nivell de rebliment, UE 207, que cobreix l'esquelet, UE 208, i colmata la fossa UE 210. A aquestes UE, cal sumar-hi la UE 209, que se li dóna al clau de ferro que es detecta durant la delimitació de l'esquelet, i que podria estar relacionat amb la presència d'una caixa o taüt de fusta que guardaria el cos del difunt en el moment de la sepultura.

La fossa funerària retallaria l'estrat UE 239, tot i que no es documenta a la zona oberta. A la seva vegada, la UF 8 es veu afectada per la realització de trinxera 231, del servei UE 230. No es detecten materials associats que permetin datar la seva realització, tot i que té un *terminus ante quem* relacionat amb la construcció de l'annex de l'ala de llevant del claustre de finals del XVIII.



148-017-07 i 146-017-07. Detall de la part descoberta de la inhumació, UF 8.

Les restes òssies detectades indiquen una posició de l'esquelet en decúbit supí i la possible descomposició del cadàver en un espai buit o mixt. Aquest supòsit es basa en la posició del crani, que es troba caigut cap a l'oest, i separat de la

mandíbula, que apareix desencaixada. L'estat de conservació de la part descoberta de la UF 8 és dolent, trobant-se les restes òssies molt fragmentades. Una vegada es decideix que no s'ha d'excavar, es cobreix amb geotèxtil i sorra.

Unitat Funerària 9: “Connexió anatòmica sense excavar” que podria comptar amb la presència d'un taüt i que es troba situada al terç est de la rasa 200. La sepultura, de la que solament es pot detectar la part que queda dintre dels límits de la rasa, sembla tenir una orientació NW/SE.

La unitat funerària es detecta a partir de la cota relativa 99, 26, a uns 64 cm del nivell de circulació actual i se li donen quatre unitats estratigràfiques: un nivell de rebliment, UE 211, que cobreix les restes òssies, UE 212, i colmata la fossa UE 214. A aquestes UE cal sumar-hi la UE 213, que se li dóna als dos claus de ferro detectats durant la delimitació de la connexió anatòmica, permetent hipotetitzar sobre la presència d'un taüt de fusta associat a la sepultura.

La fossa funerària, de la que no es pot saber la seva morfologia, retalla el substrat UE 239. A la seva vegada, aquesta UF es veu afectada pel retall 238 i per la presència d'arrels. Els materials associats al rebliment de la fossa permeten datar aquesta UF en cronologies del XVIII.



147-017-07 i 149-017-07. Detall dels ossos detectats de la UF 9.

Les restes òssies detectades formen part dels metatarsians i dels ossos dels tarsos de com a mínim dos peus, que es troben agrupats com si s'haguessin col·locat en posició de decúbit supí descarnant-se amb posterioritat en un espai buit, caient de forma agrupada. El seu estat de conservació abans de cobrir-los és bo, tot i que al tractar-se d'ossos tant petits, poden perdre la posició primària en què apareixen.

Unitat Funerària 10: "Inhumació excavada" amb possible presència de taüt dintre de la fossa situada al terç sud de la rasa 100. La sepultura té una orientació SW/NE, quedant situat el crani en l'extrem oest de la sepultura.

La inhumació consta de quatre unitats estratigràfiques: un nivell de rebliment, UE 139, que cobreix l'esquelet, UE 140, i colmata la fossa UE 141. A aquestes, cal sumar-hi la UE 191, que se li dóna als claus de ferro que es detecten durant la delimitació de l'esquelet, i que plantegen la possible presència d'una caixa o taüt de fusta que guardaria el cos del difunt. La UF10 apareix a una cota pròxima als nivells de circulació actuals i es troba bastant arrasada per l'activitat posterior. L'extrem oest de la sepultura es veu afectada per la trinxera de la claveguera 115, que afecta la fossa i el sediment que la colmata, mentre que a l'extrem sud es veu afectat totalment per la presència d'un retall modern.

La fossa retalla els estrats UE 188 i 186. Morfològicament es pot definir com a rectangular, amb les parets convergents. Les mides conservades són: 1,20 m de llarg, 48 cm d'ample en la part superior i 12 cm de profunditat. Els materials associats al rebliment de la fossa i la seqüència estratigràfica permeten datar aquesta UF en cronologies del XVIII.

Les restes òssies semblen ser d'un individu de sexe femení. La posició de l'esquelet és en decúbit supí amb les extremitats superiors mínimament flexionades cap al interior, fent que els avantbraços es dipositin sobre la zona ventral. Inicialment, els dos braços reposen sobre el mort, però mentre que el dret es manté durant el descarnament, el cúbit del braç esquerre cau al costat,

quedant sobre els coxals el radi i els ossos de la ma. Des de la part posterior del crani a les epífisis proximals de la tibia dreta, té una mida aproximada de 1,02 m. d'alçada. L'estat de conservació és regular, amb el crani totalment fragmentat. També falta la meitat inferior de les cames, traient les epífisis proximals de les dues tíbies.



53-017-07 i 56-017-07. Detall del rebliment UE 139 i de l'esquelet UE 140 de la UF 10.

La descomposició del cadàver es realitza en un espai buit, reflectint-se en la col·locació dels ossos, que a mesura que van perdent els teixits que els mantenen units es desplacen mínimament. És per aquest motiu que el crani i la mandíbula apareixen girats cap a l'esquerra, les costelles caigudes, els cúbits i els radis desplaçats i els fèmurs mínimament girats cap a l'exterior.

Unitat Funerària 11: "Inhumació excavada" amb possible presència de taüt dintre de la fossa. Es troba situada al terç sud de la rasa 100, a tocar de la UF 10, que esta situada una mica més al nord. La sepultura té una orientació SW/NE, quedant situat el crani en l'extrem oest de la sepultura.

La unitat funerària consta de quatre unitats estratigràfiques: un nivell de rebliment, UE 135, que cobreix l'esquelet, UE 136, i colmata la fossa UE 138. A

aquestes, cal sumar-hi la UE 137, que se li dóna als claus de ferro que es detecten durant la delimitació de l'esquelet, i que fan pensar en la possible presència d'una caixa o taüt que guardaria el cos del difunt. La UF11 queda afectada per diferents accions posteriors. Entre elles, un retall indeterminat que elimina el seu extrem sud; i la rasa de la claveguera UE 123, que afecta obliquament la part superior de gran part de la sepultura.

La fossa retalla els estrats UE 188 i 186. Morfològicament es pot definir com a rectangular amb els costats no ben definits. Les mides conservades són: 1,50 m de llarg, 47 cm d'ample en la part superior i 30 cm de profunditat. Els materials associats al seu rebliment la daten en cronologies del XVIII.

Les restes òssies són les d'un individu adult sense sexar. La posició de l'esquelet és en decúbit supí, amb l'extremitat superior dreta col·locada paral·lela al cos i per sota del coxal, i l'extremitat superior esquerra sobre la zona ventral. Les extremitats inferiors tenen una mínima flexió articular cap al sud. Des de la part posterior del crani a la diàfisi de la tibia dreta, té una mida aproximada de 1,42 m. d'alçada. L'estat de conservació és bastant bo, tot i que el crani es troba escardat i les epífisis distals dels fèmurs, i les epífisis proximals de les tíbies estan molt degradades.

La descomposició del cadàver sembla realitzar-se en un espai buit, reflectint-se en la col·locació dels ossos, que a mesura que van perdent els teixits que els mantenen units es desplacen mínimament. És per aquest motiu que el crani i la mandíbula estan girats cap a la dreta, les costelles caigudes, l'húmer esquerra girat i els fèmurs desplaçats de la seva posició primària. En aquest darrer cas, aquest desplaçament i l'angulació de l'articulació del genoll, pot tenir a veure amb l'adaptació del cos a les dimensions del taüt.



65-017-07 i 66-017-07. Detall del rebliment UE 135 i de l'esquelet UE 136 de la UF 11.

Unitat Funerària 12: “Connexió anatòmica sense excavar” situada en el tram central de la rasa 100, a tocar de la claveguera UE 115. No es pot determinar l'orientació de les restes.

La UF es detecta a partir de la cota relativa 99,56, a uns 35 cm del nivell de circulació actual i se li donen tres unitats estratigràfiques: un nivell de rebliment, UE 173, que cobreix els ossos en connexió, UE 174, i colmata la fossa UE 175.

No es pot identificar la morfologia de la fossa, que es troba retallada a l'estrat UE 188. La cronologia d'aquesta connexió anatòmica ens la marcaria tant l'estrat en què es troba retallada, UE 188, com l'estrat que la cobreix, UE 185, ambdós datats en cronologies del XVIII. També cal tenir present que aquest sector del pati deixa de poder fer funcions de cementiri a finals d'aquest mateix segle, marcant un clar *terminus ante quem* per a la seva realització. De totes formes, cal tenir present que aquest retall no s'arriba a delimitar i sembla de majors dimensions del que correspondria a una sepultura, comptant, a més, amb la presència d'altres óssos sense connexió.

Els ossos detectats es redueixen a una agrupació de metatarsians, sense que es detecti cap altre os en connexió. El seu estat de conservació és dolent quan es cobreixen amb el teixit geotèxtil i la sorra.



80-017-07. Costelles en connexió anatòmica (Uf 19).

Unitat Funerària 13: “Connexió anatòmica excavada” amb una orientació NW/SE, que es troba ubicada al terç sud de la rasa 500, en l’espai delimitat per les fonamentacions UE 540, UE 514 i la claveguera UE 511.

La UF es detecta a partir de la cota relativa 99, 53, a uns 35 cm del nivell de circulació actual i se li donen dues unitats estratigràfiques. Una per als ossos en connexió conservats, UE 527, i una altra per a la possible fossa funerària no documentada, UE 552, que es troba retallada en l’estrat UE 519. La UF 13, queda afectada a la seva vegada per dos tipus de retalls. Els primer, relacionat amb altres inhumacions posteriors, que a la seva vegada queden destruïdes per altres accions ulteriors. El segon, relacionat amb una possible ossera o fossa, UE 531, on es col·loquen varis cranis i ossos sense connexió.

La falta de materials associats que ens puguin datar cronològicament aquesta inhumació fa que siguin les relacions estratigràfiques les que ens permetin

englobar-la en cronologies del XVII, amb un *terminus ante quem* associat a la construcció en aquesta zona de l'annex de la Farmàcia a finals d'aquest segle.

Les restes òssies en connexió conservades es troben en posició de decúbit supí i es limiten als dos coxals, el sacre, una vèrtebra lumbar i l'epífisi proximal del fèmur dret d'un individu que, per les mides d'aquests ossos es podria considerar sub-adult o adult. L'estat de conservació dels ossos és dolent en el moment de la seva detecció.



258-017-07 i 260-017-07. Detall de la connexió anatòmica UF 13 detectada a la rasa 500.

Unitat Funerària 14: “Connexió anatòmica excavada”, amb una orientació SE/NW, que es troba ubicada al tall oest del terç sud de la rasa 500, en l'espai delimitat per les fonamentacions UE 540, UE 514 i la claveguera 511.

La unitat funerària es detecta a partir de la cota relativa 99,26, a uns 64 cm del nivell de circulació actual, i se li donen dues unitats estratigràfiques. Una pels ossos en connexió conservats, UE 528 i una altra per a la possible fossa funerària no documentada, UE 553, que es troba retallada en l'estrat UE 520. La sepultura queda afectada per dos tipus de retalls. Els primer relacionat amb altres inhumacions posteriors i el segon associat a la construcció de la trinxera de la claveguera UE 511, i al dau de ciment UE 542.

La falta de materials associats que ens puguin datar cronològicament aquesta inhumació fa que siguin les relacions estratigràfiques les que ens permetin englobar-la en cronologies del XVII, amb un *terminus ante quem* associat a la construcció en aquesta zona de l'annex de la Farmàcia a finals d'aquest segle.

Les restes òssies en connexió conservades es troben en decúbit supí i es limiten a la detecció d'un fèmur, una ròtula, una tibia i un possible peroné. Aquests, per les mides, semblen d'un individu sub-adult o adult.



261-017-07 i 262-017-07. Detall de la connexió anatòmica UF 14 detectada a la rasa 500.

Unitat Funerària 15: “Connexió anatòmica excavada” ubicada al terç sud de la rasa 500, concretament a l'espai delimitat per les fonamentacions UE 540, UE 514 i la claveguera UE 511.

La unitat funerària es detecta a partir de la cota relativa 99,47, a uns 43 cm del nivell de circulació actual i se li donen dues unitats estratigràfiques. Una per als ossos en connexió conservats, UE 529, i una altra per a la possible fossa funerària no documentada, UE 554, que es troba retallada en l'estrat UE 519. La sepultura queda afectada per dos tipus de retalls. Els primer, relacionat amb altres inhumacions posteriors, que a la seva vegada queden destruïdes per altres accions ulteriors. El segon, relacionat amb una possible ossera o fossa, UE 531, on es col·loquen varis cranis i ossos llargs sense connexió.

La falta de materials associats que ens puguin datar cronològicament aquesta inhumació fa que siguin les relacions estratigràfiques les que ens permetin englobar-la en cronologies del XVII, amb un *terminus ante quem* associat a la construcció en aquesta zona de l'annex de la Farmàcia a finals d'aquest segle.



265-017-07. Detall de la connexió anatòmica UF 15 detectada a la rasa 500.

Les restes òssies en connexió conservades es limiten als metatarsians, el cúbit i el radi d'un braç. Aquestes, podrien estar relacionades amb un os, que sembla un húmer, del que s'hauria perdut la epífisis distal i que faria un angle de 90° amb els altres ossos ja mencionats. Aquesta connexió anatòmica es podria interpretar com el braç semiflexionat d'un individu en possible decúbit supí del que, per la longitud dels ossos conservats es pot considerar com a adult o sub-adult, tenint una possible orientació NW/SE. L'estat de conservació d'aquests òssos és dolent en el moment de la seva detecció.

Unitat Funerària 16 : "Possible connexió anatòmica sense excavar" ubicada al tall oest de la part central de la rasa 100.

Es considera que es tracta d'una possible connexió anatòmica per encabir-la dintre de les categories fixades. Solament es detecta l'existència d'un crani fragmentat, al tall d'una rasa, sense que es pugui diferenciar cap trinxera o rebliment associat. Podria ser que no es tracti d'una inhumació, però s'assenyala la seva ubicació i s'individualitza per a que quedi constància.

La UF 16 es documenta a partir d'una cota relativa de 99,54 m, a uns 40 cm del nivell de circulació actual. Consta d'una única unitat estratigràfica, UE 153, tot i que se li dona una UE de fossa, UE 155, per a poder-la relacionar amb el sediment sobre la que es realitza, UE 104, i amb el nivell que la cobreix, UE 103. Aquests estrats permeten datar estratigràficament la UF 16 en cronologies del XVII.



35-017-07 i 36-017-07. Crani detectat al perfil de la rasa 100 i al que se li dona la UF 16.

Unitat Funerària 17: “Connexió anatòmica sense excavar” ubicada a l'extrem sud del terç nord de la rasa 100.

La unitat funerària es detecta a partir de la cota relativa 99, 22, a uns 68 cm del nivell de circulació actual i se li donen tres unitats estratigràfiques: un nivell de rebliment, UE 156, que cobreix els ossos, UE 157, i colmata la fossa UE 158.

El retall, del que ni es pot delimitar el seu perímetre ni determinar si realment és una fossa funerària, retalla el substrat UE 104. No es detecten materials associats que permetin datar el moment de la seva realització, sent les relacions estratigràfiques les que l'ubiquen en una cronologia del XVII.

Les restes òssies detectades es limiten a quatre metatarsians en connexió (tot i que podria tractar-se de metacarpians, ja que les epífisis es troben molt degradades). El seu estat de conservació és regular, tot i que al tractar-se

d'ossos tant petits, poden haver perdut la seva posició primària durant el procés de cobriment amb geotèxtil i sorra.



49-017-07 i 50-017-07. Detall de la connexió anatòmica UF 17

Unitat funerària 18: “Inhumació excavada” en fossa indeterminada, ubicada al terç sud de la rasa 500, a tocar de la fonamentació 514. La sepultura té una orientació NW/SE, quedant situat el crani a l'extrem nord-oest de la sepultura.

La UF es detecta a partir de la cota relativa 99,28 a uns 60 cm del nivell de circulació actual i consta de dues unitats estratigràfiques. Una per als ossos en connexió conservats, UE 532 i una altra per a la possible fossa funerària no documentada, UE 555, que es trobaria retallada en l'estrat UE 520. La UF 18 es troba bastant afectada per actuacions posteriors. El seu costat est sofreix la construcció de la fonamentació UE 514, mentre que la pròpia realització de la rasa 500 talla l'extremitat superior dreta. Quant al crani, deu veure's afectat per alguna acció no documentada.

La falta de materials associats que puguin datar cronològicament aquesta inhumació fa que siguin les relacions estratigràfiques les que ens permetin englobar-la en cronologies del XVII, amb un *terminus ante quem* associat a la construcció en aquesta zona de l'annex de la Farmàcia a finals d'aquest segle.

Les restes òssies conservades fan pensar que es tracta d'un individu adult. La posició de l'esquelet és en decúbit supí, amb l'extremitat superior esquerra, de la que solament se n'han conservat les falanges i els metacarpians, doblegada amb un angle de 90°, recolzant-se sobre la caixa toràcica. La mida màxima conservada de les restes és de 135 cm aproximadament. L'estat de conservació dels ossos que el conformen és bo, tot i que falten el crani, les dues extremitats superiors, les vèrtebres lumbars i la part exterior dels coxals.



268-017-07 i 270-017-07. Vistes de la UF 18. Al seu costat SW es pot veure la UF 23.

La disposició dels ossos fa pensar en la possible presència d'una mortalla dintre del ritual funerari. Per una part, els ossos de la ma esquerra es recolzen al lateral dret de les costelles, mantenint la seva posició original, (en un espai buit haguessin caigut al perdre els teixits que els lliguen). Per una altra, les costelles apareixen caigudes però molt agrupades, com si en el procés de descomposició del cadàver la mortalla hagués fet que fossin cedint poc a poc davant de la pressió del sediment. Per últim, en les extremitats inferiors, el fèmur dret presenta una mínima rotació cap a fora i els peus es descomponen d'una forma agrupada, com si haguessin tingut algun element que no els hagués deixat caure lliurement cap als laterals o cap endavant. Per tant, sembla que el cadàver s'hauria pogut descompondre en un ambient mixt.

Unitat Funerària 19: “Connexió anatòmica sense excavar”, situada en l’extrem sud de la rasa 100, a tocar de la fonamentació 128 i a l’est de la UF 7. La sepultura, de la que solament es conserva la caixa toràcica, sembla tenir una orientació o NE/SW o SW/NE.

La UF es detecta a partir de la cota relativa 99,69, a uns 9 cm del nivell de circulació actua i se li donen tres unitats estratigràfiques: un nivell de rebliment, UE 167, tot i que no es pot diferenciar, que cobreix els ossos en connexió, UE 168, i colmata la fossa UE 169, que tampoc es detecta. Se li dóna una UE de retall per a poder-la relacionar amb l’estrat, UE 186, sobre la que es realitza. Aquest sediment, es data en cronologies del XVIII, podent-se considerar la UF de la mateixa època, ja que a finals d’aquest segle la zona deixa de funcionar com a lloc d’enterrament.



92-017-07. Costelles en connexió anatòmica (Uf 19).


Els ossos detectats es redueixen a unes costelles en connexió. Cal tenir present que en aquesta zona (extrem sud de la rasa 100 i tram oest de la rasa 800) hi ha una gran acumulació d’ossos, connexions anatòmiques i inhumacions, que reflecteixen un ús continuat i desordenat d’aquest sector com a àrea d’enterrament, sobre tot en els nivells superiors, del segle XVIII

L’estat de conservació dels ossos no és gaire bo en el moment de la seva

detecció. Durant el temps d'espera per veure si les restes es troben afectades o no, les pluges degraden encara més la connexió.

Unitat Funerària 20: “Connexió anatòmica excavada” ubicada al terç sud de la rasa 500, a tocar de la fonamentació 540.

La sepultura, amb una orientació NW/SE, es detecta a partir de la cota relativa 99,36, a uns 53 cm del nivell de circulació actual, i rep dos números de UE. Una pels ossos en connexió conservats, UE 533 i una altre per la possible fossa funerària no documentada, UE 556, que es troba retallada en l'estrat UE 520. La sepultura queda afectada per dos tipus de retalls. Els primer, relacionat amb altres inhumacions posteriors, que a la seva vegada queden destruïdes per altres accions ulteriors. El segon, relacionat amb la fonamentació 540, que talla els ossos dels peus.



281-017-07 i 284-017-7. Detall de la part oberta de la UF 20. També es poden veure les UF 22 i UF 23.

La falta de materials associats que ens puguin datar cronològicament aquesta inhumació fa que siguin les relacions estratigràfiques les que ens permetin ubicar-la. Primer, relacionant-la amb les altres UF, essent anterior a la UF 21 i posterior a les UF 22 i 23. Després donant-li un *terminus ante quem*, que permet datar cronològicament aquesta seqüència estratigràfica, i que està associat a la construcció de l'annex de la Farmàcia a finals del XVII.


Les restes òssies en connexió conservades es limiten a les diàfisis i les epífisis proximals de dues tíbies i dos peronés, una ròtula i les epífisis distals i les diàfisis de dos fèmurs, interpretant-s'hi com part de les extremitats inferiors d'un individu en posició de *decúbit supi*, amb una orientació de la sepultura NW/SE i el crani, que no s'ha conservat, al seu extrem nord. L'estat de conservació dels ossos en el moment de la seva detecció és molt dolent.

Unitat funerària 21: "Inhumació sense excavar" ubicada al tall oest de la rasa 500, concretament en l'espai que queda delimitat per les fonamentacions UE 540 i UE 514 i la claveguera UE 511.

La UF 21 es detecta a partir de la cota relativa 99,50, a uns 40 cm del nivell de circulació actual i consta de dues unitats estratigràfiques. Una per l'esquelet, UE 534, i una altra per la possible fossa funerària no documentada, UE 557, que es troba retallada a l'estrat UE 519.

La falta de materials associats que ens puguin datar cronològicament aquesta inhumació fa que siguin les relacions estratigràfiques les que ens permetin ubicar-la. Primer, relacionant-la amb altres UF, essent posterior a les UF 20, 22 i 23. Després, donant-li un *terminus ante quem*, que permet datar cronològicament aquesta seqüència estratigràfica, i que esta associat a la construcció de l'annex de la Farmàcia en aquesta zona a finals del XVII, quedant amortitzats terrenys com a zona d'enterrament.

Les restes òssies detectades al perfil estan formades per un fèmur i un coxal esquerres, per les epífisis proximals del cúbit i del radi esquerres i i pel lateral de la caixa toràctica de la inhumació. La posició de l'esquelet és en decúbit supí amb l'extremitat superior esquerra, de la que sembla haver-se perdut l'húmer, doblegada cap a la zona ventral o toràctica de l'individu, que tindria el crani, no documentat, al seu extrem NW. La mida màxima conservada de les restes és de 80 cm aproximadament. L'estat de conservació dels ossos és bo, tot i que el fet que quedi al tall i després es tapi farà, segurament, que es degradi.



287 i 290-017-07. Detall de la part detectada de la UF 21 al tall de la rasa. També es veuen les UF 22 i 23.

Unitat Funerària 22: “Inhumació sense excavar” ubicada al terç oest de la rasa 500, concretament en l’espai que queda delimitat per les fonamentacions UE 540 i UE 514 i la claveguera UE 511.

Es considera que es tracta d’una inhumació en fossa de morfologia indeterminada, amb una orientació NW/SE. Aquesta unitat funerària es detecta a partir de la cota relativa 99,38, a uns 52 cm del nivell de circulació actual i conté dues unitats estratigràfiques. Una per als ossos en connexió conservats, UE 535 i una altra per la possible fossa funerària no documentada, UE 558, que es troba retallada a l’estrat UE 520.

La falta de materials associats que ens puguin datar cronològicament aquesta inhumació fa que siguin les relacions estratigràfiques les que ens permetin ubicar-la. Primer, relacionant-la amb les altres UF, essent posterior a la UF 23 i anterior a les UF 21 i 20. Després, donant-li un *terminus ante quem*, que permet datar cronològicament aquesta seqüència estratigràfica, i que està associat a la construcció de l’annex de la Farmàcia a finals del XVII.

Les restes òssies documentades reben la categoria d’inhumació en associar-les amb un crani i un omòplat, que podrien formar part de la connexió anatòmica documentada. Per les mides del fèmur, 46 cm, sembla que es tracta

de la inhumació d'un adult. La posició de l'esquelet és en decúbit supí, amb el crani ubicat al seu extrem nord. L'estat de conservació dels ossos en el moment del cobriment és bo.

El cadàver sembla que podria haver estat dipositat amb la presència d'una mortalla. Aquest fet quedaria reflectit en la disposició d'alguns ossos, com l'epífisi proximal del fèmur, que es troba caiguda i lleugerament girada cap a l'est, tot i que sense obrir-se, com hagués passat si la descomposició s'hagués realitzat en un espai buit.



293-017-07 i 294-017-07. Detall de la part detectada de la UF 22. Es poden veure també les UF 21 i 23.

Unitat Funerària 23: “Inhumació sense excavar” ubicada al terç sud de la rasa 500, concretament a l'espai que queda delimitat per les fonamentacions UE 540 i UE 514 i la claveguera UE 511.

Es considera que es tracta d'una inhumació en fossa de morfologia indeterminada, amb una orientació NW/SE. Aquesta unitat funerària es detecta a partir de la cota relativa 99,23, a uns 57 cm del nivell de circulació actual i està formada per dues unitats estratigràfiques. Una pels ossos en connexió conservats, UE 536 i una altra per la possible fossa funerària no documentada, UE 559, que es troba retallada a l'estrat UE 520

La falta de materials associats que ens puguin datar cronològicament aquesta inhumació fa que siguin les relacions estratigràfiques les que ens permetin ubicar-la. Primer, relacionant-la amb les altres UF, essent aquesta anterior a les UF 20, 21 i 22. Després, donant-li un *terminus ante quem*, que permet datar cronològicament aquesta seqüència estratigràfica, i que esta associat a la construcció de l'annex de la Farmàcia en aquesta zona a finals del XVII.



297-017-07 i 302-017-07. Detall de la part detectada de la UF 23. Es poden veure també les UF 21 i 22.

Les restes òssies documentades tenen continuïtat fora dels límits de la rasa, i són les d'un individu adult o sub-adult. La posició de l'esquelet és en decúbit supí amb el crani al seu extrem NW i les extremitats superiors flexionades una mica més de 90°, quedant els braços creuats i recolzant-se sobre la caixa toràctica de l'esquelet. Des de la part posterior del crani fins als ossos del tars de l'extremitat inferior esquerra, fa aproximadament 1'41 m.

L'estat de conservació és bastant bo, tot i que no es detecten les costelles de la meitat esquerra del tòrax. El crani es troba escardat, sofrint un enfonsament de la seva part superior i frontal a causa de la pròpia pressió del sediment.

El cadàver sembla que podria haver estat dipositat amb la presència d'una mortalla. Aquest fet quedaria reflectit en la disposició d'alguns ossos, com en les clavícules i els omòplats, que es troben molt agrupats, com si en el seu

procés de descarnament algun element les hagués constrenyit. També sembla present en la col·locació del crani, que es conserva en una posició vertical i amb la mandíbula col·locada.

Unitat Funerària 24: “Inhumació sense excavar” en fossa de morfologia indeterminada ubicada en una obertura transversal realitzada al perfil nord del tram central de la rasa 800. La sepultura, de la que solament es pot detectar la part que queda dintre de la rasa, té una orientació SE/NW.

Aquesta UF es detecta a partir de la cota relativa 99, 43, a uns 50 cm del nivell de circulació actual i esta format tres unitats estratigràfiques: un nivell de rebliment, UE 812, que cobreix l'esquelet, UE 813, i colmata la fossa UE 832.

La fossa funerària retalla l'estrat UE 815 i solament es documenta parcialment per la qual cosa no es pot definir la seva morfologia. Aquesta UF, de la que no es detecten materials associats que permetin datar el moment de la seva realització, té un *terminus ante quem* documental de finals del XVIII, relacionat amb la construcció de l'annex de l'ala de llevant.

Les restes òssies detectades es limiten a part de les extremitats inferiors d'un individu que, per les mides del ossos llargs documentats, pot entrar en la categoria d'adult. La posició de l'esquelet és en decúbit supí amb una mínima flexió articular i una rotació lateral cap al nord de les tíbies, més patent en l'esquerra, que queda separada físicament de l'epífisi distal del seu fèmur corresponent. Tot i que aquest mínim desplaçament pugui fer pensar en una possible descomposició del cadàver en espai buit, el fet que la ròtula dreta es mantingui *in situ* podria plantejar una descomposició en espai mixt i la possible presència d'una mortalla.

L'estat de conservació de la part descoberta de la UF 24 era bo en inici, però les pluges ennueguen aquesta zona, amb la conseqüent degradació de l'esquelet.



435-017-07. Detall del tram obert de la UF 24.

Unitat Funerària 25: “Possible inhumació sense excavar” en fossa de morfologia indeterminada, que es troba ubicada al tall lateral del tram central de la rasa 800. La sepultura, de la que solament es pot detectar la part que queda dintre dels límits de la rasa, té una orientació SE/NW, quedant situat el crani en l'extrem sud de la sepultura.

La UF es detecta a partir de la cota relativa de 99,27 m, a uns 65 cm del nivell de circulació i esta formada per tres unitats estratigràfiques: Un nivell de rebliment, UE 819, que cobreix l'esquelet, UE 820, i colmata la fossa UE 821.

Quant a la fossa funerària, es detecta un canvi en la tonalitat del sediment que envolta la part descoberta de l'esquelet, fet que indica la seva presència tot i que no es pot delimitar. Aquesta es realitzaria retallant l'estrat UE 815 i l'estrat de formació natural UE 838. No es detecten materials associats que permetin datar el moment de la seva realització, tot i que es pot marcar un *terminus ante quem* de finals del XVIII, que cal associar a la construcció de la fonamentació UE 804, que retalla l'esquelet.

Les restes òssies detectades es limiten a la visió lateral d'un crani parcialment rebotat i a la epífisis proximal d'un húmer, que es troba en connexió amb el primer. La posició d'aquests óssos, és en decúbit supí.

L'estat de conservació de la part descoberta de la UF 25 era en inici regular, al trobar-se el crani rebentat, tot i que, des del moment de la col·locació del teixit geotèxtil, fins al cobriment de la rasa, plou de forma abundant, quedant negada la part inferior de la rasa, amb el que l'esquelet s'haurà degradat.



439-017-07 i 441-017-07. Detall dels elements detectats, crani i húmer, de la UF 25.

Unitat Funerària 26: “Possible inhumació sense excavar” amb una orientació SE/NW. Es troba ubicada en una obertura paral·lela al tall nord de la rasa 800, aproximadament a tocar del tram central de la rasa. Realment, es tracta del traçat original de la rasa 800, que es desvia mínimament cap al sud al detectar-se aquesta unitat funerària.

La “possible inhumació” es detecta a partir de la cota relativa 99,53, a uns 25 cm del nivell de circulació actual i se li donen tres unitats estratigràfiques: un nivell de rebliment, UE 832, que cobreix l'esquelet, UE 814, i colmata la fossa UE 839.

La fossa funerària es trobaria retallada a l'estrat UE 833, tot i que no es detecta a la zona oberta. La datació de la sepultura es realitza en relació a la construcció del cos avançat a l'ala de llevant del claustre, que marca un *terminus ante quem* de finals del XVIII, per a la inhumació de l'individu.

Les restes òssies detectades es limiten als coxals i alguna vèrtebra d'un individu, mentre que al tall es pot veure l'epífisi proximal d'un fèmur. Els ossos detectats solament permeten dir que la posició de l'esquelet és en decúbit supí. Cal esmentar que a l'obrir la rasa, tot just a tocar del que després es considera la UF 26, es detecten dues medalles o penjolls de bronze, UE 815, que segurament estaven relacionades amb la sepultura.

L'estat de conservació de la part descoberta de la UF 26 és molt dolent, ja que es veu molt afectat per les picades realitzades a la rasa, que s'emporten, com a mínim, part dels ossos llargs de l'esquelet. A aquest fet, cal sumar-hi l'afectació que pugui haver sofert per la pluja entre el moment de la seva detecció i el seu cobriment definitiu amb teixit geotèxtil i sorra.



445-017-07 i 447-017-07. Detall de les parts detectades de la UF 26.

Unitat Funerària 27: “Connexió anatòmica sense excavar” en fossa de morfologia indeterminada, amb una possible orientació SE/NW. Es troba ubicada en un tall realitzat en la part sud de l'obertura transversal que es fa a la rasa 800, aproximadament a tocar del tram central de la rasa.

Aquesta unitat funerària es detecta a partir de la cota relativa 99,25, a uns 65 cm del nivell de circulació actual i consta de tres unitats estratigràfiques: un

nivell de rebliment, UE 840, que cobreix l'esquelet, UE 823, i colmata la fossa UE 824.

Quant a la fossa funerària, es detecta el que podria ser el retall, tot i que al tractar-se d'un espai tan reduït i no excavar-se, no es pot determinar amb certesa la seva existència. La fossa es realitzaria retallant l'estrat UE 815 i quedaria coberta pel nivell UE 833. La sepultura es data mitjançant la seqüència cronològica, que ens dona un *terminus ante quem* del XVIII, relacionat amb la construcció de l'annex llevant.

Les restes òssies detectades es limiten a la visió d'ossos de tars, metatarsians i falanges en connexió anatòmica. L'estat de conservació de la part descoberta de la UF 27 és en inici bastant bo, tot i que des del moment de la col·locació del teixit geotèxtil, fins al cobriment de la rasa, plou de forma abundant amb el que la part inferior de la rasa queda negada, degradant-se les restes.



448-017-07 i 449-017-07. Detall de la part descoberta de la possible UF 27.

Unitat Funerària 28: “Connexió anatòmica sense excavar” situada al terç sud de la rasa 100, sota la claveguera 115. No es pot determinar l'orientació de la UF.

La “connexió anatòmica” es detecta a partir de la cota relativa 99, 62, a uns 20 cm del nivell de circulació actual i se li donen tres unitats estratigràfiques: un

nivell de rebliment, UE 188, tot i que no es pot diferenciar, que cobreix els ossos en connexió, UE 189, i colmata la fossa UE 190, que tampoc es detecta.

A la UF se li dóna una UE de retall per a poder-la relacionar amb l'estrat, UE 188, sobre la que es realitza. Aquest sediment es data en cronologies del XVIII, podent-s'hi considerar la UF de la mateixa època, ja que a finals d'aquest segle, la zona deixa de funcionar com a lloc d'enterrament.

Els ossos detectats formen part de la caixa toràcica d'un individu i es troben relacionats amb una acumulació d'ossos sense connexió. En el moment del cobriment amb geotèxtil i sorra, l'estat de conservació és regular.



84-017-07. Costelles en connexió anatòmica (Uf 28).

Possible fossa inhumació UE 837 (rasa 800) : Es tracta del rebliment UE 822, d'una possible fossa funerària, UE 837, que s'ubica en una obertura transversal (per a la construcció d'una arqueta), realitzada en tram central de la rasa 800.

Aquest retall es detecta al arribar a la cota relativa 99,40 m, a uns 50 cm del nivell de circulació actual, cota necessària per a la construcció d'una arqueta relacionada amb els nous serveis. Aquest fet impedeix poder constatar si es tracta d'una inhumació o d'un simple retall i, per tant, no se li dóna un número d'unitat funerària.

8. CONCLUSIONS

Aquesta memòria fa referència a les valoracions estretes com a resultat de la intervenció arqueològica que es va dur a terme entre els dies 16 de febrer i el 20 d'abril de 2007 als jardins de Rubió i Lluch del pati claustral de l'Hospital de la Santa Creu de Barcelona. Aquest antic complex hospitalari es troba ubicat al carrer de L'Hospital del barri del Raval, al districte de Ciutat Vella de Barcelona (Barcelonès).

Els espais i edificacions que conformen el conjunt de l'antic hospital de la Santa Creu i Casa de Convalescència estan considerats "Bé Cultural d'Interès Nacional". Tenen el seu origen al 1401, moment en què es començà a aixecar la primera de les naus del complex hospitalari. Aquest complex, format per múltiples edificacions que es van anar realitzant al llarg del temps, sempre va estar en constant transformació, intentant adaptar-se, dintre de les seves possibilitats, a les noves necessitats sanitàries de la ciutat, tant en l'increment del nombre de pacients, com en les progressives especialitzacions mèdiques.

La intervenció arqueològica va estar motivada per la realització del "Projecte executiu de reforma de la pavimentació en el claustre de l'antic Hospital de la Santa Creu" que incloïa diferents tipus d'actuacions que afectaven tant el claustre, com el pati generat per aquesta construcció (jardins Rubió i Lluch). Entre aquestes actuacions hi havia la col·locació d'una nova pavimentació al claustre i la instal·lació d'un circuit de recollida d'aigües pluvials al jardí del pati claustral. Per a la realització del nou sistema de clavegueram que havia de circumval·lar el perímetre exterior del jardí del pati claustral fou necessari l'obertura d'un seguit de rases per a la col·locació del servei.

Les tasques arqueològiques es van centrar en dos tipus d'actuacions. La primera i principal va consistir en el control de la realització de les rases i la documentació de les restes detectades. La segona, que solament es va realitzar de forma puntual, va estar relacionada amb l'excavació d'algunes de les inhumacions detectades durant el control. Cal dir que l'aparició de les inhumacions va fer que es modifiqués el projecte per evitar la seva excavació,

canviant el pendent dels tubs per no afectar-les, anul·lant alguns trams del circuit o modificant mínimament la trajectòria de les rases i la col·locació de les arquetes. Aquests canvis van fer que gran part de les possibles sepultures no quedessin afectades i, per tant, es tornessin a tapar.

Quant a les restes documentades a les rases, cal tenir present les limitacions d'aquest tipus d'intervencions, tant per obrir-se sense metodologia arqueològica, com per les reduïdes dimensions dels trams oberts, que impedeixen tenir una visió en extensió de les estructures documentades. A aquests condicionants cal sumar un altre factor que afecta la presència i conservació de les restes detectades. Es tracta de les obres de reforma desenvolupades al pati claustral entre les dècades dels anys trenta i seixanta del segle XX. Aquestes obres afecten d'una forma molt àmplia gran part de l'estratigrafia documentada a les diferents rases obertes. Per tant, tots aquests aspectes limiten tant la interpretació de les estructures detectades com la seva datació cronològica. Aquestes evidències es poden classificar en cinc grans blocs, en part diacrònics i en part sincrònics, segons la funcionalitat del pati claustral al llarg dels seus sis segles de vida.

Primera fase. Construcció i funcionament del pati entre els segle XV-XVII.

Les evidències més antigues documentades a les rases estan associades a la construcció dels murs perimetrals de les diferents ales del claustre. Aquests murs es refan completament durant la rehabilitació del complex, però en alguns punts encara es pot detectar el que sembla que podrien ser restes de les fonamentacions de les construccions originals. Per una part, en la nau de llevant, construïda al segle XV, es detecten les possibles fonamentacions, UE 1110, 1609 i 829. A la nau de ponent, construïda al segle XVI, es detecta la possible fonamentació UE 5608. Cal dir que en els trams oberts a tocar de l'ala septentrional del claustre no es detecta cap evidència que pugui estar relacionada amb la fonamentació original del mur perimetral. Segurament

aquest fet deu estar relacionat amb les tasques de rehabilitació d'aquesta ala del claustre, que implicaren el seu desmuntatge.

Al marge d'aquestes estructures, es detecten dues possibles clavegueres, UE 108 i 405 i una possible fossa sèptica, UE 6115, que podrien realitzar-se en algun moment bastant inicial de la vida del complex hospitalari, tot i que també podrien formar part d'alguna reforma posterior.

Per últim, es documenten a les rases diferents nivells, UE 104, 516, 518, 519, 520, 526, formats en cronologies del segle XVI i XVII.

Segona fase: Utilització d'algunes zones del pati com a cementiri entre els segles XVII i XVIII.

Al jardí del pati claustral es documenten 28 possibles unitats funeràries, distribuïdes en dues zones d'enterraments, una situada en la seva meitat SE i l'altre al seu terç SW. Segurament aquestes àrees eren molt més extenses, però l'activitat posterior al pati claustral afecta la seva conservació.

Aquestes dues àrees d'enterrament semblen haver funcionat entre els segles XVII i XVIII, tot i que mentre la primera, ubicada a la zona SE del claustre, té una duració que engloba aquests dos segles, la segona, ubicada a la zona SW del claustre, deixaria de funcionar a finals del segle XVII. Com gran part de les unitats funeràries detectades no s'excaven, les cronologies no es basen tant en els materials relacionats directament amb les inhumacions, com en la seqüència estratigràfica i les fonts documentals.

La primera àrea de necròpolis engloba la zona central i sud de la rasa 100, l'extrem oest de la rasa 200 i les rases 800, 1300 i 1600. Presenta un primer grup de inhumacions retallades en un nivell que es data en cronologies del XV/XVII i que es troba a uns 50 cm del nivell de circulació actual. Aquestes UF queden cobertes per un nivell amb materials ceràmics de la primera meitat del

segle XVIII i que a la seva vegada es veu afectat per altres inhumacions que es troben a tocar dels actuals nivells de circulació.

El moment final per a la utilització d'aquesta zona del pati claustral com a lloc d'enterraments caldria situar-lo en la segona meitat del segle XVIII. Aquest arc cronològic vindria marcat de forma indirecta per dos factors. D'una banda, per les ordenances del 1775 del rei Carles III (MARTORELL *et alii*, 1970, 75) que prohibeixen els enterraments dintre dels nuclis habitats i, d'altra, per la construcció en aquest punt d'uns annexos al claustre de llevant a finals del XVIII. Aquesta edificació apareix documentada en un plànol de Miquel Garriga i Roca realitzat el 1804 (AHBC), marcant un clar *terminus ante quem* per a l'ús funerari d'aquesta zona del pati claustral.

La segona àrea de necròpolis es documenta al terç sud de la rasa 500 i es troba relacionada amb nivells datats en cronologies del XVI/XVII. El moment final d'utilització d'aquest espai per a usos funeraris vindria marcat per la construcció d'un annex a l'apotecaria de l'Hospital, que documentalment es data de finals del XVII (HUGUET, FONTANALS, SORNÍ, 2004, 7-35).

Cal dir que en ambdues àrees hi ha una reutilització continuada de les zones d'enterrament, produint-se una superposició d'inhumacions que afecten en molts casos les sepultures anteriors, fent que apareguin barrejats amb els estrats molts ossos sense connexió, o que solament es conservin connexions anatòmiques limitades. Aquest fet és molt més acusat en la primera àrea que té una major duració en el temps com a zona sepulcral. És molt evident sobretot en el seu extrem sud, en la zona més pròxima a la creu barroca realitzada l'any 1691. Aquest fet sembla que podria estar relacionat amb la voluntat dels difunts d'enterrar-se el més a prop possible d'aquest element religiós³⁴.

Quant al ritus funerari, hi ha diferències entre les dues àrees, essent molt més homogènia la segona, tant en l'orientació i disposició de les inhumacions, com

³⁴ La Doctora Teresa Huguet (Centre d'Estudis d'Història de les Ciències de la UAB.) i la Doctora Reis Fontanals (Directora de l'Arxiu Històric de la Biblioteca de Catalunya) comenten l'existència de documentació del XVIII, relacionada amb testaments de persones mortes a l'Hospital i que entre les seves darreres voluntats expressen el desig d'enterrar-se al pati de la institució, en les proximitats de la creu barroca

en el tipus de sepultura, amb la possible presència generalitzada de mortalla. Pel que s'ha pogut documentar, sembla que les unitats funeràries més antigues de la primera zona, datades del segle XVII, serien inhumacions en fosses individuals, amb possible presència de taüt. Les unitats funeràries associades als nivells superiors, ja datats en cronologies del XVIII, semblen ser també inhumacions en fossa simple, tot i que no es pot assegurar que estiguin sepultades amb taüt.

En la segona àrea es detecta una gran acumulació d'inhumacions superposades que en alguns casos es veuen afectades per les sepultures posteriors. Es considera que es tracta de inhumacions individuals en fossa simple. A diferència de la primera àrea, no es detecta la presència de claus, tot i que sembla evident en alguna de les UF la possible presència de mortalla o embolcall.

Totes les unitats funeràries detectades en les dues àrees, i de les que s'ha pogut documentar la col·locació dels esquelets, es troben dipositades en decúbit supí, amb les extremitats inferiors sense flexionar i les extremitats superiors al llarg del cos o en posició semiflexionada, recolzant-se en la caixa toràcica o en la zona ventral.

Tercera fase: Aixecament d'edificacions i instal·lacions al pati claustral (finals del XVII fins al primer terç del segle XX).

La contínua necessitat d'ampliar les instal·lacions sanitàries farà que progressivament es vagi utilitzant tant el claustre com parts del pati per a diverses funcions.

El primer espai edificat es troba ubicat al terç sud de la rasa 500 i es tracta de l'annex a la nova apotecaria. Segons les fonts documentals (HUGUET, FONTANALS, SORNÍ, 2004, 7-35), aquesta es trasllada a la zona de ponent del claustre a finals del XVII. Es tanquen varis trams de la zona porticada i es construeixen dos cossos nous. El primer encara es conserva al sud de la zona

porticada, sota les escales gòtiques que donen accés a les dependències de la segona planta d'aquesta nau. El segon es trobava ubicat dintre dels terrenys del pati, funcionant de forma paral·lela a l'ala de ponent del claustre. Aquest annex apareix en planta en un plànol del 1804, coincidint clarament amb les fonamentacions UE 514 i 540, documentades a la rasa 500.

El segon espai edificat és un cos avançat que s'adossa a la meitat sud de l'ala de llevant del claustre. Es documenta a la rasa 100 (fonamentacions UE 112 i 128) i a la rasa 800 (paviment UE 816, estructura UE 817 i fonamentació 804). A nivell històric, aquesta edificació formaria part de les reformes i ampliacions realitzades a l'Hospital entre el 1793 i el 1803 amb els diners donats pel virrei del Perú, Antoni d'Amat (CABALLÉ, GONZÁLEZ, 2006, 19).

Ambdues edificacions deixen de funcionar unes dècades més tard, quan el consistori municipal, l'any 1847, pren diferents mesures per millorar les condicions higiènic-sanitàries de l'Hospital. Entre les seves disposicions hi ha la supressió d'algunes instal·lacions, entre les que hi ha les que ocupen el pati claustral. Aquestes, ja no apareixen al plànol de l'Hospital realitzat l'any 1856 per Garriga i Roca.

Al marge d'aquestes edificacions, també es documenten a les rases diferents estructures i clavegueres relacionades amb aquesta darrera fase de funcionament de l'Hospital. Entre aquestes, cal destacar les construccions negatives detectades als terços central i nord de l'ala de ponent del claustre. Per una part, es documenta el mur UE 505, que sembla tancar pel sud una possible fossa sèptica o dipòsit. Per l'altra, en la zona central de la rasa 500 i en les rases radials 5200 5300 i 5400 es documenten uns murs, UE 513, 5206, 5304, 5404 i l'arrencament d'una volta, UE 5206, del que sembla haver estat una construcció subterrània de grans dimensions que hauria funcionaria de forma paral·lela a la nau de ponent

També es detecten trams d'altres estructures associables a aquesta darrera fase de funcionament del complex hospitalari, com la pavimentació d'un

possible dipòsit, UE 707 (rasa 700), algunes fonamentacions aïllades, UE 224 (rasa 200) o diferents trams de clavegueres, UE 115, 123, 511, 523.

Cal dir que gairebé totes les estructures que s'associen a aquesta fase presenten un aparell de maons i un morter de calç molt blanc que les diferencia clarament de les estructures de la primera fase.

Cuarta fase: Rehabilitació del complex hospitalari. (segon terç del segle XX).

Gran part de les estructures i nivells documentats a les rases tenen el seu origen en les grans obres de rehabilitació de l'Hospital realitzades entre els anys trenta i seixanta del segle XX. En aquest període de temps, entre d'altres obres, es rebaixa el nivell de circulació del pati claustral per buscar les cotes originals, es desmunta i torna a muntar l'ala septentrional del claustre, es fan obres de consolidació molt importants a les altres dues ales del pati claustral, s'amortitzen totes les estructures subterrànies que ocupaven aquest espai obert, es soterra el servei elèctric, es reorganitza el jardí...

Moltes d'aquestes actuacions han deixat la seva empremta al subsòl del pati claustral, afectant les estructures, inhumacions i nivells de les fases anteriors. Cal destacar principalment el rebaix general del nivell de circulació del pati, que elimina l'estratigrafia dels darrers temps de vida del complex hospitalari i fa que les inhumacions es trobin a tocar dels nivells de circulació actuals.

Quinta fase: Darreres actuacions a l'antic complex hospitalari (tercer terç del segle XX).

Es centren principalment en la instal·lació de serveis per abastir els equipaments públics que han anat ocupant les antigues instal·lacions hospitalaries i en les reordenacions del pati claustral, amb noves pavimentacions...

Cal dir que aquestes actuacions puntuals, col·lector central, diferents sistemes de recollida d'aigües brutes i pluvials, serveis elèctrics i d'aigua neta... han anat afectant d'una forma molt àmplia el subsòl del claustre i, per tant, les estructures i inhumacions que encara es conservaven després de la rehabilitació de l'edifici.

Per finalitzar, tornar a recalcar la impossibilitat de poder extreure conclusions concretes i totalment fiables sobre l'evolució constructiva i funcional del pati claustral. La informació extreta s'ha centrat en documentar els talls de les rases obertes i en el control visual de les tasques desenvolupades pels operaris. Per tant, els resultats no són definitius i haurien de ser concretats i ampliat en futures intervencions al pati claustral.

9. ELIMINACIÓ I COBRIMENT D'ESTRUCTURES.

9.1 INTRODUCCIÓ

En aquest apartat es fa referència a les feines d'eliminació o cobriment de les estructures documentades en el control arqueològic que es va portar a terme durant l'obertura de les rases que es realitzaren als jardins de Rubió i Lluch, situats al pati claustral de l'antic Hospital de la Santa Creu de Barcelona, ubicat al carrer de L'Hospital del barri del Raval, al districte de Ciutat Vella de Barcelona (Barcelonès).

Aquesta tasques es van efectuar, tal i com es disposa a l'autorització de la Direcció General del Patrimoni Arqueològic, segons el procediment establert en l'article 14 i següents del Decret 78/2002, de 5 de març de 2002, del Reglament de protecció del patrimoni arqueològic i paleontològic.

L'eliminació o desmuntatge de les estructures es va realitzar durant el propi procés d'obertura de les rases i, per tant, durant les dates de la intervenció arqueològica, que es va realitzar del 19 de febrer al 20 d'abril de 2007.

9.2 MOTIVACIÓ DE L'ELIMINACIÓ I DEL COBRIMENT

El cobriment o eliminació de les estructures documentades durant el seguiment arqueològic va dependre del grau d'afectació que havien de sofrir per part de les instal·lacions, tubs i arquetes que s'havien de col·locar dintre de les rases obertes. Aquestes rases formaven part del "Projecte executiu de reforma de pavimentació en el claustre de l'antic Hospital de la Santa Creu" que incloïa diferents tipus d'actuacions que afectaven tant el claustre com els seus jardins.

Cal recordar que aquests terrenys formen part del conjunt d'edificacions i espais de l'antic Hospital General de la Santa Creu i de la Casa de Convalescència, que tenen una protecció de categoria A, (BCIN.MHA D.3-6-1931 – R-I-51-0419) i, per tant, estan considerats com a: "Bé Cultural d'Interès Nacional". Aquest fet ha implicat que hi hagi hagut un rigorós control de les actuacions per part del Museu d'Història de la Ciutat de Barcelona, que ha estat l'encarregat, juntament amb el Servei d'Arqueologia de la Generalitat, de donar conformitat a les diferents eliminacions dutes a terme durant les actuacions.

9.3. METODOLOGIA

La metodologia emprada per al cobriment de les estructures va ser la que s'utilitza habitualment per a garantir la seva protecció i conservació, tal i com determina el Servei d'Arqueologia de la Generalitat de Catalunya.

Aquest tipus d'actuació consisteix en el cobriment de les estructures amb un material de fibra sintètica denominat geotèxtil. Aquest teixit té la funció de protegir i aïllar les restes arqueològiques. Posteriorment, aquestes zones es cobreixen amb una capa de sorra per a donar-li una major protecció.

Aquesta actuació té l'objectiu de permetre la conservació de les restes, evitant el seu prematur deteriorament i la possibilitat de ser identificades amb facilitat en el cas de futures intervencions que exigeixin destapar alguna de les estructures cobertes d'aquesta forma.

Quant als desmuntatges, es realitzaren amb control arqueològic i solament en els casos totalment imprescindibles, eliminant la part que es veia directament afectada.

9. 4. DESCRIPCIÓ DELS TREBALLS REALITZATS

En aquest apartat es fa referència, de forma diferenciada, als treballs d'eliminació i cobriment de les estructures que van aparèixer durant la intervenció de control realitzada als Jardins Rubió i Lluch de l'Hospital de la Santa Creu.

9.4.1 Eliminació d'estructures

Durant l'obertura de les rases aparegueren tot un seguit d'estructures que quedaven directament afectades per l'obra i que, després de la conformitat del Museu d'Història de la Ciutat de Barcelona i del Servei d'Arqueologia de la Generalitat de Catalunya, es procediren a desmuntar.



17-017-07 i 417-017-07. Fonamentacions UE 112 i UE 804 una vegada desmuntades parcialment.

Aquesta acció de caràcter destructiu va ser realitzada pels treballadors de l'obra sota control arqueològic, centrant-se exclusivament en les parts directament afectades, que es desmuntaren fins a arribar a la cota necessària.

A continuació és presenta un llistat de les estructures que es van veure afectades per l'obra i que es desmuntaren parcialment o sencera:

ESTRUCTURA	TIPUS D'ELIMINACIÓ DINTRE DE LA RASA
Registre o arqueta UE 105 i 106.	Eliminació total.
Fonamentació UE 112.	Eliminació parcial.
Claveguera UE 115.	Eliminació total (zona afectada per la rasa).
Claveguera UE 123.	Eliminació total (zona afectada per la rasa).
Claveguera UE 1306.	Eliminació total (zona afectada per la rasa).
Fonamentació UE 224	Eliminació total (zona afectada per la rasa).
Arqueta UE 411.	Eliminació total (zona afectada per la rasa).
Embà o mur UE 505	Eliminació total (zona afectada per la rasa).
Revestiment murari UE 514.	Eliminació total (zona afectada per la rasa).
Gran claveguera de Farmàcia. UE 511	Eliminació total (zona afectada per la rasa).
Base claveguera UE 532.	Eliminació total (zona afectada per la rasa).
Arrencament coberta UE 5204	Eliminació total (zona afectada per la rasa).
Revestiment dipòsit UE 5206	Eliminació parcial.
Revestiment dipòsit UE 5304	Eliminació parcial.
Revestiment dipòsit UE 5404	Eliminació parcial.
Gran claveguera de Farmàcia. UE 5503	Eliminació parcial.

Fonamentació annex ala de llevant.	Eliminació parcial.
------------------------------------	---------------------

9.4.2 Cobriment d'estructures.

Les estructures que van aparèixer durant les tasques d'obertura de les rases i que no s'hagueren de desmuntar, es protegiren cobrint-les amb geotèxtil i una capa de sorra, abans de que tornessin a ser tapades.

Dintre d'aquests elements protegits, hi ha dos tipus d'estructures, per una part els murs, pavimentacions, clavegueres... i per l'altra les inhumacions. Aquestes últimes, tot i que en gran part no s'excavaren i no es va poder confirmar en alguns casos la seva presència o continuïtat, també es cobriren.

El procés de cobriment va consistir en la col·locació de tires de geotèxtil, estenent-les i fixant-les be al terra mitjançant claus. Posteriorment, quan l'estructura es trobava totalment protegida amb el teixit es cobria amb sorra de granulometria petita.

A continuació, es fa menció individualitzada de totes les estructures protegides

UE	TIPUS D'ESTRUCTURA
108	Possible claveguera del XVI/XVII.
128	Fonamentació.
306	Fonamentació o estructura arrasada.
307	Fonamentació o estructura arrasada.
3107	Fonamentació o estructura arrasada.

405	Possible claveguera del XVI/XVII.
4107	Possible conducció o claveguera.
514	Fonamentació annex Farmàcia.
540/621	Fonamentació annex Farmàcia.
6117	Cresta mur o claveguera.
6114-6115	Possible fossa sèptica.
710-711	Base i preparació de dipòsit o fossa sèptica.
816	Paviment.
817	Possible embà.

Al marge d'aquestes estructures, també es van protegir amb teixit geotèxtil i sorra, les 20 unitats funeràries que no s'excavaren. Aquestes són: UF1, UF 2 UF 3, UF 4, UF 5, UF 6, UF 7, UF 8, UF 9, UF 12, UF 16, UF 17, UF 19, UF 21, UF 22, UF 23, UF 24, UF 25, UF 26 i UF 27 i la possible fossa UE 837.



250-017-07 i 314-017-07. Fonamentació UE 514 i UF 21, 22 i 23 cobertes amb geotèxtil.

10. BIBLIOGRAFIA

- AGUELO, J. i HUERTAS, J. (2006): *Memòria de la intervenció arqueològica al solar del Mercat de Santa Caterina, Ciutat Vella (Barcelona, Barcelonès)*. Servei d'Arqueologia i Paleontologia, Departament de Cultura de la Generalitat de Catalunya. Inèdit.
- BATLLORI, A. i LLUBIÀ, LI. M^a. (1974): *Ceràmica Decorada Catalana*. Ed. Vicens-Vives. Barcelona.
- BELTRÁN DE HEREDIA, J. (dir) (2001): *De Barcino a Barcelona (siglos I-VIII). Los restos arqueológicos de la plaza del Rey de Barcelona*. Museu d'Història de Barcelona, Barcelona.pàg.22-43.
- BORDAS, A. I SALAZAR, N. (2006): "Vestigis del neolític final al barri del raval de Barcelona: Estudi de les restes trobades al carrer Reina Amàlia", *Quaderns d'Arqueologia i Història de la Ciutat de Barcelona*, Època II, núm. 2, Barcelona, pàg. 12-63.
- CABALLÉ, F. i GONZÁLEZ, R. (2003): "Notes per a una definició de l'arquitectura civil baixmedieval a Barcelona". *Quaderns d'Arqueologia i Història de la Ciutat de Barcelona*, Època II, núm. 8, Barcelona, pàg. 85-98.
- CERDÀ I MELLADO, J. A. (2001): *La ceràmica catalana del segle XVII trobada a la plaça Gran (Mataró)*. Barcelona.
- CLARAMUNT, S. (1982): "La formación del raval de la Rambla, a El Pla de Barcelona i la seva Història". a *Actes del I Congrés d'Història del Pla de Barcelona*. Institut Municipal de Cultura. Ajuntament de Barcelona. Barcelona.
- COLL CONESA, J. (1998): *Mallorca i el comerç de la ceràmica a la Mediterrània*. Fundació "la Caixa " i Govern Balear. Palma de Mallorca 1998.
- DD.AA. (1999): *La Barcelona Gòtica*. Catàleg de l'exposició. Museu d'Història de la Ciutat de Barcelona. Barcelona. Pàg.57-98

- FULLANA I LLOMPART, Miquel (2005): *Diccionari de l'art i dels oficis de la construcció*. 8^{ena} edició. Ed. Moll. Mallorca.
- FULLANA, M. (1974): *Diccionari de l'art i dels oficis de la construcció*. Editorial Moll. Palma de Mallorca.
- MARTORELL, V.; FLORENSA, A. ;MARTORELL, V. (1970). *Historia del Urbanismo en Barcelona: del plan Cerdà al área metropolitana*. Edit. Labor. Barcelona. Pàg 15-23; 75-101.
- PALET, J.M. (1994): *Estudi territorial del Pla de Barcelona. Estructuració i evolució del territori entre l'època íbero-romana i l'altmedieval segles II.I aC*. Centre d'Arqueologia de la Ciutat, Institut de Cultura. Barcelona. Pàg. 154-184
- SOBREQUÉS J. (1991): *Història de Barcelona. Vol III Segles XIV-XV*. Ajuntament de Barcelona i l'Enciclopèdia Catalana. Barcelona.
- SOBREQUÉS J. (1992): *Història de Barcelona. Vol IV Segles XVI-XVII*. Ajuntament de Barcelona i Enciclopèdia Catalana. Barcelona.
- TELESE I COMPTE, A. (1987): "Les Sèrie de Poblet" a *Butlletí Informatiu de Caràmica*. núm. 32, Barcelona.
- TELESE I COMPTE, A. (1991): *La vaixela blava catalana de 1650 a 1670. Repertori, catalogació i proposta per a la seva nomenclatura. Investigació bibliogràfica sobre la pisa hispànica*. Barcelona.

Bibliografia específica del Hospital General de la Santa Creu.

- BACARIA, A.; PAGÈS, E.; PIQUER, E.. (1995): *Informe històric-arqueològic dels edificis annexes a la nau de Llevant de l'antic Hospital de la Santa Creu*. Centre d'Arqueologia de la Ciutat (CAC), Ajuntament de Barcelona; Biblioteca de Catalunya. MHCB. Barcelona..

- CABALLÉ, F.; GONZÀLEZ, R.; CUBLES A. (2006): *Informe de l'Anàlisi de l'evolució històrica de l'antic hospital de la Santa Creu de Barcelona*. (Inèdit). Veclus, S.L. per a Foment de Ciutat Vella.
- CARMONA I CORNET, A. (1990): *Col·lecció de ceràmica de l'antiga Farmàcia de l'Hospital de la Santa Creu*. Reial Acadèmia de Farmàcia de Barcelona. Barcelona. 1990.
- CONEJO DA PENA, A. (2003): *Assistència i hospitalitat a l'edat mitjana. L'arquitectura dels hospitals catalans: del gòtic al primer renaixement*. Tesis doctoral. www.tesisenxarxa.net/TDX-0505103-121113. pàg. 267-446.
- DD.AA. (2001): *El Hospital de la Santa Ceu i Sant Pau 1401-2001*. Ed. Lunweg. Barcelona. Pàg 9-28.
- DDAA. (2002): *Adolf Florensa i Ferrer: 1889-1968*. (2002). Col·lecció Gent de la Casa Gran. Ajuntament de Barcelona, Imatge i Producció Editorial. Pàg. 15-23 i 64-69.
- FLORENSA i FERRER, Adolf.(1949): “Veinte años de labor en la conservación y restauración de edificios artísticos e históricos de Barcelona”. a: *Memoria 1945-1946 del Excelentísimo Ayuntamiento de Barcelona*. Ajuntament de Barcelona. Barcelona.
- FLORENSA I FERRER, Alfons. (1951): “Problemas que plantea la restauración de monumentos” a: *Memorias de la Real Academia de Ciencias y Artes de Barcelona*, 3^{era} època, núm. 620, vol. XXX, Barcelona, abril 1951.
- FLORENSA i FERRER, Adolf. (1953): *Conservación y restauración de monumentos históricos : 1947-1953*. Ayuntamiento de Barcelona. Barcelona. Pàg. 17-20.
- FLORENSA I FERRER, Alfons. (1959a): “Jardines y monumentos”. Separata del número extraordinari de *La Gaceta Municipal*. 2^a edició. Ayuntamiento de Barcelona. Barcelona, octubre de 1959. pàg. 5, 18-23.


- FLORENSA I FERRER, Alfons. (1959b): “L’Hopital Sainte-Croix de Barcelonne”. Separata al *Congrés archeologique de France*, 117 sessió, Catalogne. Société Française d’Archéologie. Paris.
- FLORENSA I FERRER, Alfons. (1959c): “Las obras de restauración del Hospital de la Santa Cruz” a: *Publicaciones del Instituto Municipal de Historia*. Ajuntament de Barcelona, Barcelona, 1959, pàg. 338-344.
- FLORENSA i FERRER, Adolf. (1959d): *Conservación y restauración de monumentos históricos : 1927-1946*. 2ª edició. Ayuntamiento de Barcelona. Barcelona. Pàg 13
- FLORENSA i FERRER, Adolf. (1962): *Conservación y restauración de monumentos históricos : 1954-1962*. Ayuntamiento de Barcelona. Barcelona. Pàg. 16-17.
- FLORENSA FERRER. A. (1964): “Restauraciones y excavaciones en Barcelona durante los últimos 25 años”. Separata de *Miscel-lania Barcioniensia*, Any III, núm.7,. Ajuntament de Barcelona. Barcelona, agost 1964. pàg. 7-21.
- GARRIGA I ROCA, Miquel (1862): *Parcel-lari de Barcelona*. Plànol 0056. Arxiu Històric de la Ciutat de Barcelona. 0056
- HUGUET , M.T.; FONTANALS, R.; SORNÍ, X. (2004): “La Nova apotecaria de l'Hospital General de Santa Creu de Barcelona el 1696” . Separata de: *Revista de la Reial Acadèmia de Farmàcia de Catalunya*. Reial Acadèmia de Farmàcia de Catalunya. Barcelona. pàg. 7-35.
- MARTORELL I CODINA, J.M. (1984): *Estudi de reestructuració de l’Antic Hospital de Sant Pau i Santa Creu*. Barcelona.
- RIPOLL I PERELLÓ, E., UDINA F.. ET ALII: *L’Hospital de la Santa Creu i Sant Pau: L’Hospital de Barcelona*. Ed. Gustau Gili, S.A. Barcelona. Pàg 17-63.

- SALVANY I BLANCH, J. (1992): *Fotografies 1910-1926*. Biblioteca de Catalunya. Barcelona. 1992.
- VALERI I FERRER, Josep Maria (dir). (1982): "L'antic Hospital de Sant Pau i de la Santa Creu.". a: *Anàlisi tècnica i funcional del patrimoni immobiliari municipal: El Raval*. nº1. Institut de Tecnologia de la Construcció de Catalunya. Ajuntament de Barcelona. Barcelona. Pàg.3-7.
- VILLARRUBIAS FELIO, A. (1969): *Noticia histórico-arquitectónica de los edificios del antiguo Hospital de la Santa Cruz y Casa de Convalecencia de San Pablo de la ciudad de Barcelona (1401-1928)*. Biblioteca Central. Diputació Provincial de Barcelona. Barcelona.

Arxius Consultats.

Arxiu Administratiu de l'Auntament de Barcelona. (AA)
Arxiu Històric de la Biblioteca de Catalunya. (AHBC)
Arxiu Historic de la Ciutat de Barcelona (AHCB)
Arxiu del Pavelló de la República. (APR)
Biblioteca del Servei d'Arqueologia de la Ciutat.

MEMÒRIA



CODEX[®]
ARQUEOLOGIA I PATRIMONI

MEMÒRIA DE LA INTERVENCIÓ
ARQUEOLÒGICA
AL CARRER DE L'HOSPITAL 56-58.
JARDINS DE RUBIÓ I LLUCH.

Codi: 017/07

(Barcelona, Barcelonès)

Dates de la Intervenció: Febrer-abril de 2007.


VOLUM II

PLANIMETRIA.

Autor:

Daniel Vázquez Álvarez.

Data de lliurament: Agost de 2010



LLISTAT PLANIMÈTRIC GENERAL I LLISTAT PLANIMÈTRIC UF.

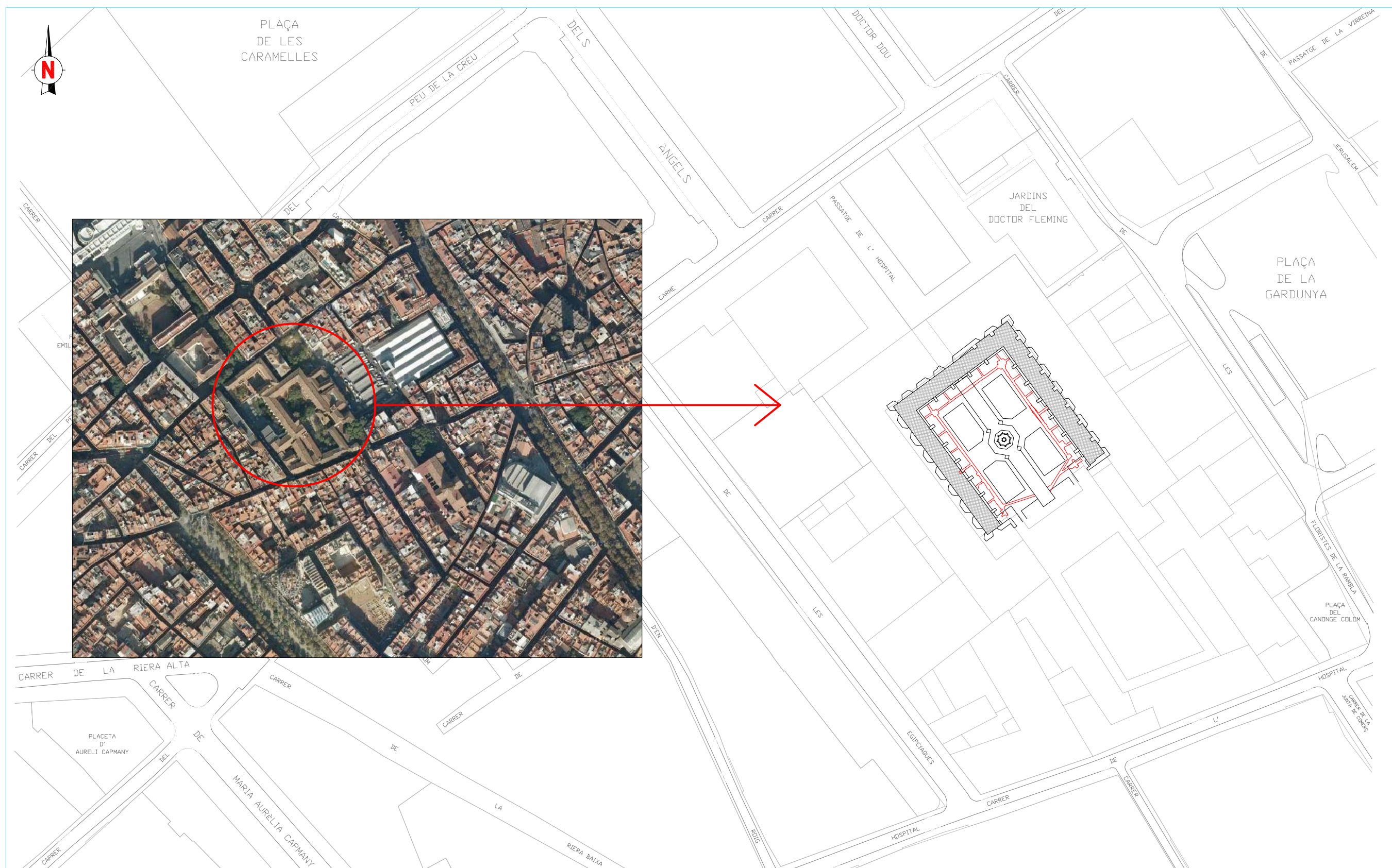
Núm.	Títol	UE	Escala
1	Planta general situació del jaciment		s/e
2	Planta general amb la situació de les rases.		1/200
3	Planta general amb la situació de les restes		1/200
4	Planta general amb la situació dels morts	100 800 200 816 817 808 128 817	1/200
5	Planta de les rases 100, 200 i 800	100 800 200 128 808 804 816 817 830	1/20
6	Planta de les rases 100, 200 i 800	100 200 800 212 208 128 169 165 814 813 823 820 838 315	1/20
7	Planta de les rases 100 i 1300	100 1300 128 123 115 1306	1/20
8	Planta de les rases 100 i 1300	128 1306 165 138 212 208 165 168 136 140 189 100 1300	1/20
9	Planta de les rases 100 i 1300	100 1200 115	1/20
10	Planta de les rases 100 i 1300	100 1200 189	1/20
11	Planta de les rases 1100 i 1500	100 1100 1500 112 145 149 143 111 1105 153	1/20
12	Planta de les rases 100 1400 i 1600	100 1400 1600 108 105 106 108 157	1/20
13	Planta de les rases 100, 1600, 300 i 3200	100 300 1600 3200 307 105 106	1/20
14	Planta de les rases 300 i 3100	300 3100 306 307 308 106	1/20
15	Planta de la rasa 700	700 711 710	1/20
16	Planta de les rases 400 i 4100	400 4100 405 4108 4104 4107 4112 407 408	1/20
17	Planta de les rases 400, 4200, 500 i 5100	400 4200 500 5100 505 547 4202	1/20
18	Planta de les rases 500, 5200 i 5300	500 5200 5300 5204 5304	1/20
19	Planta de les rases 500 i 5400	500 5400 5404 5405 5411 5408	1/20
20	Planta de les rases 500 i 5500	513 514 511 5503 5507 500 5500	1/20
21	Planta de les rases 500 i 5500	513 514 5503 5507 500 5500 528	1/20
22	Planta de les rases 500 5600 i 6100	500 5600 6100 514 540 523 6121 6111 6105 6117 6108 6114 6115	1/20
23	Planta de les rases 500, 5600 i 6100	500 5600 6100 514 540 6121 6105 6111 6117 6114 6115 532 536 535	1/20

Núm.	Títol	UE	Escala
24	Planta de les rases 500, 5600 i 6100	500 600 5600 514 540 6121 6105 6111 6117 6115 6114 527 529	1/20
25	Secció longitudinal de la rasa 100	105 106 108 192 177 111 153 142 112 152 145 119 174 131	1/20
26	Secció longitudinal de la rasa 1100	1100 1111 1110 1104 1105 1107 1109	1/20
27	Secció longitudinal de la rasa 1200	1216 1210 1208 1214 115 1204 1202	1/20
28	Secció longitudinal de la rasa 1300	1313 1306 1307 1311 123 136 138	1/20
29	Secció longitudinal de la rasa 1400	1408	1/20
30	Secció longitudinal de la rasa 1500	1506 1507 1508	1/20
31	Secció longitudinal de la rasa 1600	1605 1608 1609	1/20
32	Secció longitudinal de la rasa 200	200 128 230 231 238 228 227 234 204 217 215 206 224 225	1/20
33	Secció longitudinal de la rasa 300	300 317 105 106 307 321 311 314 322 313 105 106 317	1/20
34	Secció longitudinal de la rasa 3100	3105 3108 3109	1/20
35	Secció longitudinal de la rasa 3200	3204 3206	1/20
36	Secció longitudinal de la rasa 400 i 5100	400 147 405 407 410 413 411 5105 5107 5108 5109	1/20
37	Secció longitudinal de la rasa 4100	4106 4108 4111 4110 4107	1/20
38	Secció longitudinal de la rasa 4200 i 500	4205 4206 4207 411 505 547 548 546 545 513 511 523 531 521	1/20
39	Secció longitudinal de la rasa 5200	5207 5210 5209 5204 5206	1/20
40	Secció longitudinal de la rasa 5300	5300 5306 5307 5308 5304	1/20
41	Secció longitudinal de la rasa 5400	5405 5407 5406 5412 5407 5404	1/20
42	Secció longitudinal de la rasa 5500	5508 5509 5506 5507 5503 5504	1/20
43	Secció longitudinal de la rasa 5600	5607 5609 5610 5608 5604	1/20
44	Secció longitudinal de la rasa 600	604 603 613 612 613 606 621 540	1/20
45	Secció longitudinal de la rasa 6100	6101 6102 6121 6122 6105 6104 6117 6109 6111 6115 6114	1/20
46	Secció transversal de la rasa 6100	6101 6102 6125 6124 6117 6109 6113 6111 6115 6114	1/20

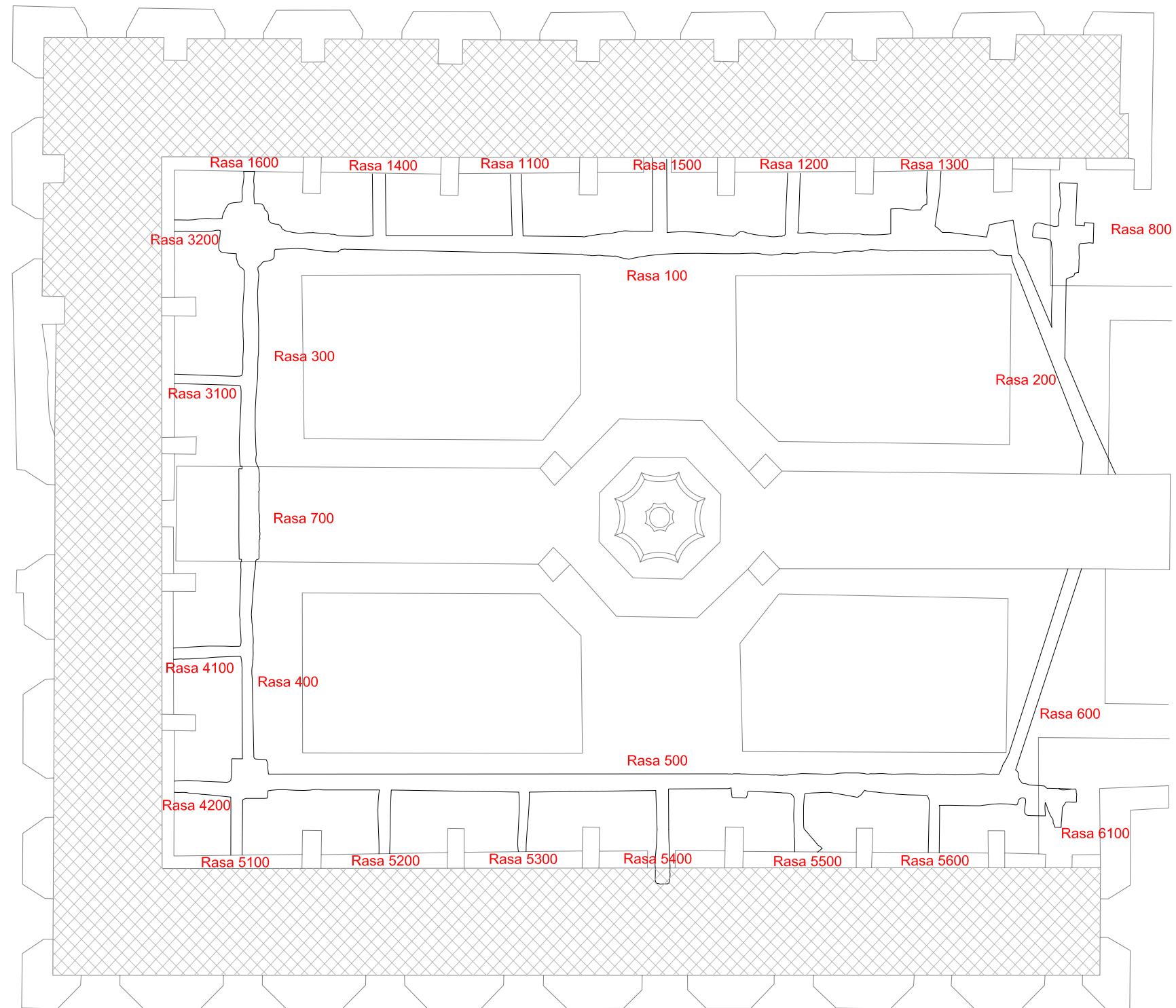
Núm.	Títol	UE	Escaia
47	Secció longitudinal de la rasa 700	701 713 703 705 710 709 714 707 706	1/20
48	Secció longitudinal de la rasa 700	834 835 829 828 826 801 816 817 804 808 809 825 811	1/20
49	Seccions longitudinals UF 10 i 11.	101 102 187 123 135 136 186 182 188 139 123 124 140	1/20

Núm.	Títol	UE									Escala
6	Planta de les rases 100, 200 i 800	7	8	9	19	24	25	26	27		1/20
8	Planta de les rases 100 i 1300	7	8	9	10	11	19	28			1/20
10	Planta de les rases 100 i 1200	6	12	28							1/20
11	Planta de les rases 100 1100 i 1500	1	2	3	4	5	16				1/20
12	Planta de les rases 100 1400 i 1600	17									1/20
21	Planta de les rases 500 i 5500	14									1/20
23	Planta de les rases 500, 5600 i 6100	18	20	21	22	23					1/20
24	Planta de les rases 500, 5600 i 6100	13	15								1/20
25	Secció longitudinal de la rasa 100	2	16	1	4	12	28	10	11	19	1/20
26	Secció longitudinal de la rasa 1100	3									1/20
27	Secció longitudinal de la rasa 1200	6									1/20
28	Secció longitudinal de la rasa 1300	11									1/20
32	Secció longitudinal de la rasa 200	8	9								1/20
49	Seccions longitudinals UF 10 i 11.	10	11								1/20

PLANIMETRIA.



<p>DIRECCIÓ ARQUEOLÒGICA</p> <p>Daniel Vázquez</p>	<p>AUTORS</p> <p>Mario Granollers</p>	<p>CODEX ARQUEOLOGIA I PATRIMONI</p> <p>DIN A3 Escala: 1:1000</p>	<p>INTERVENCIÓ</p> <p>C/ Hospital (017-07) Barcelona (Barcelonès)</p> <p>0 50</p>	<p>NOM DEL PLÀNOL</p> <p>Planta general de situació del jaciment</p> <p>Data: Agost 2010</p>	<p>Núm.</p> <p>1</p>
---	--	--	--	--	-----------------------------



DIRECCIÓ ARQUEOLÒGICA

Daniel Vázquez

AUTORS

Mario Granollers

 **CODEX**
ARQUEOLOGIA I PATRIMONI

DIN A3 Escala: 1:200

INTERVENCIÓ

C/ Hospital (017-07)
Barcelona (Barcelonès)

0 10

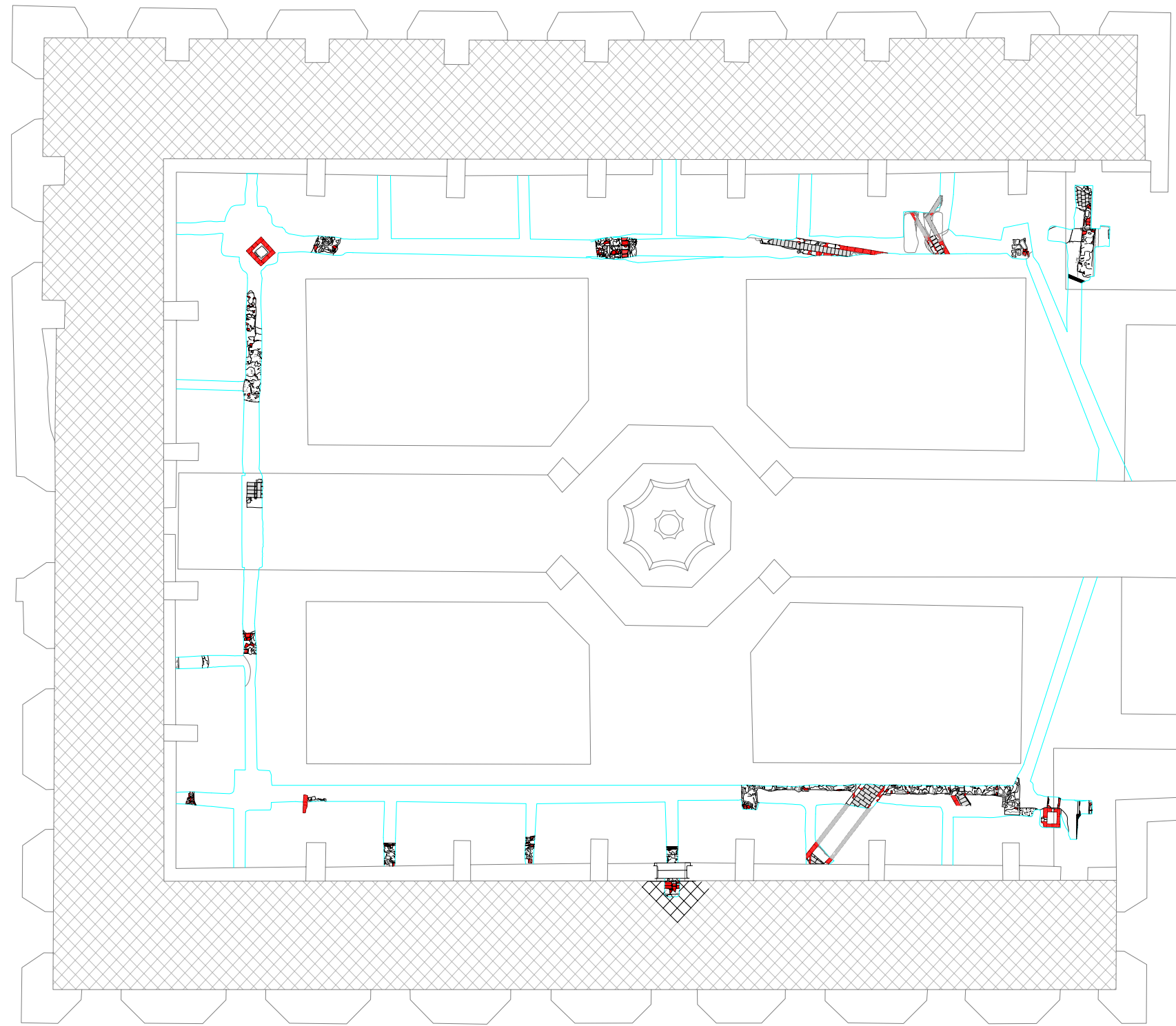
NOM DEL PLÀNOL

Planta general amb la
situació de les rases

Data: Agost 2010

Núm.

2



DIRECCIÓ ARQUEOLÒGICA

Daniel Vázquez

AUTORS

Mario Granollers

 **CODEX**
ARQUEOLOGIA I PATRIMONI

DIN A3 Escala: 1:200

INTERVENCIÓ

C/ Hospital (017-07)
Barcelona (Barcelonès)

0 10

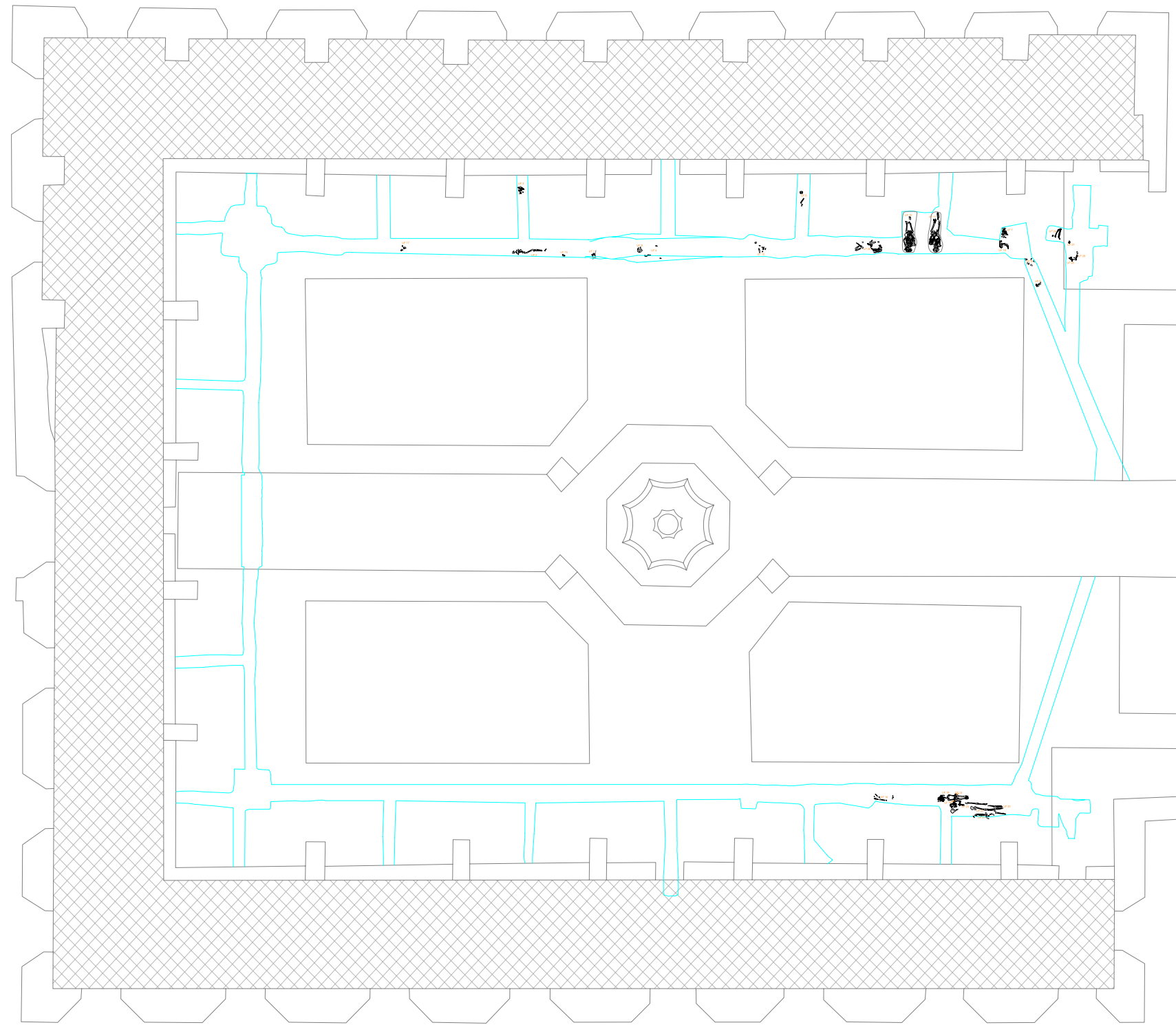
NOM DEL PLÀNOL

Planta general amb la
situació de les restes

Data: Agost 2010

Núm.

3



DIRECCIÓ ARQUEOLÒGICA

Daniel Vázquez

AUTORS


Mario Granollers

 **CODEX**
ARQUEOLOGIA I PATRIMONI

DIN A3 Escala: 1:200

INTERVENCIÓ

C/ Hospital (017-07)
Barcelona (Barcelonès)

0  10

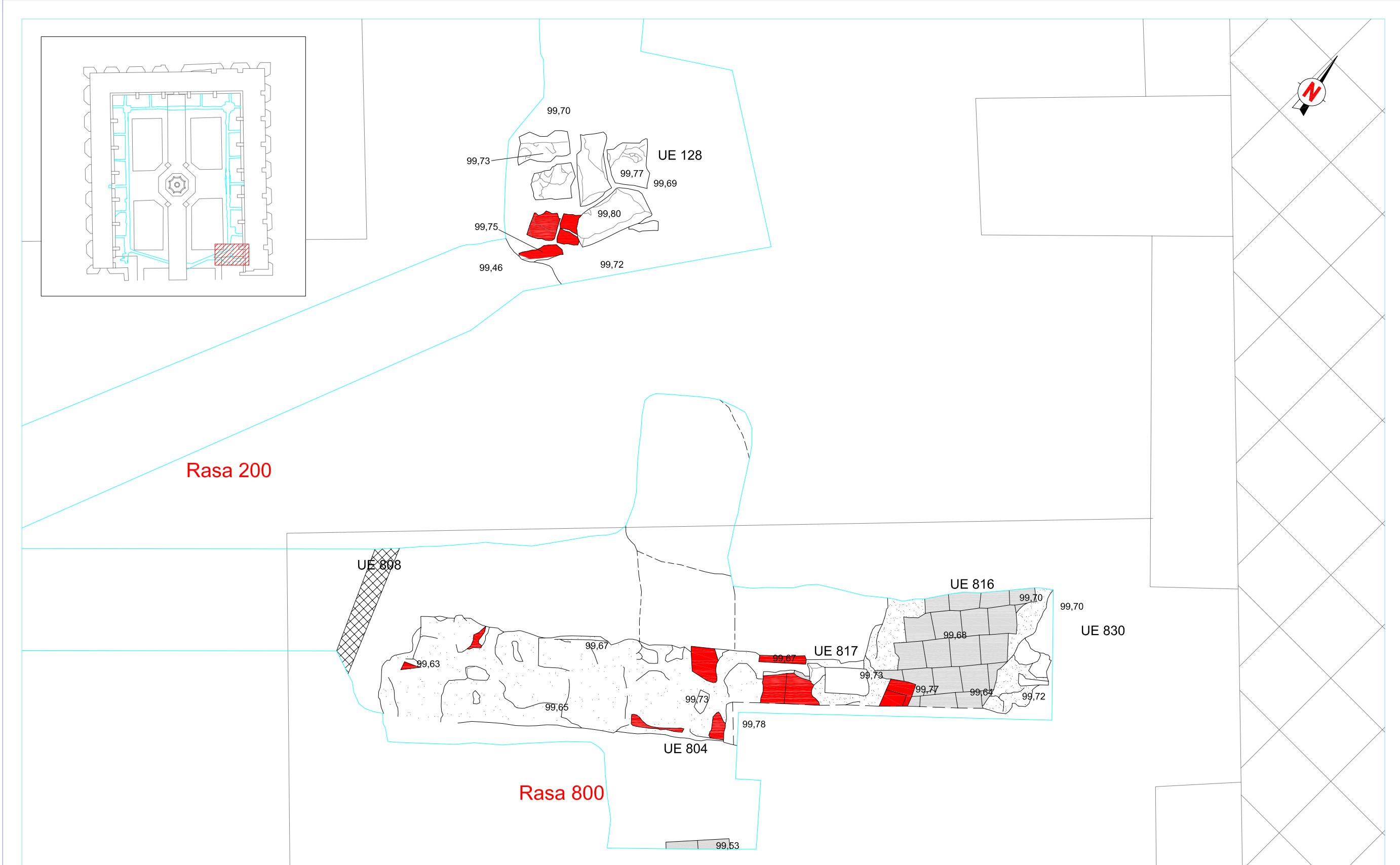
NOM DEL PLÀNOL



Planta general amb la
situació dels morts

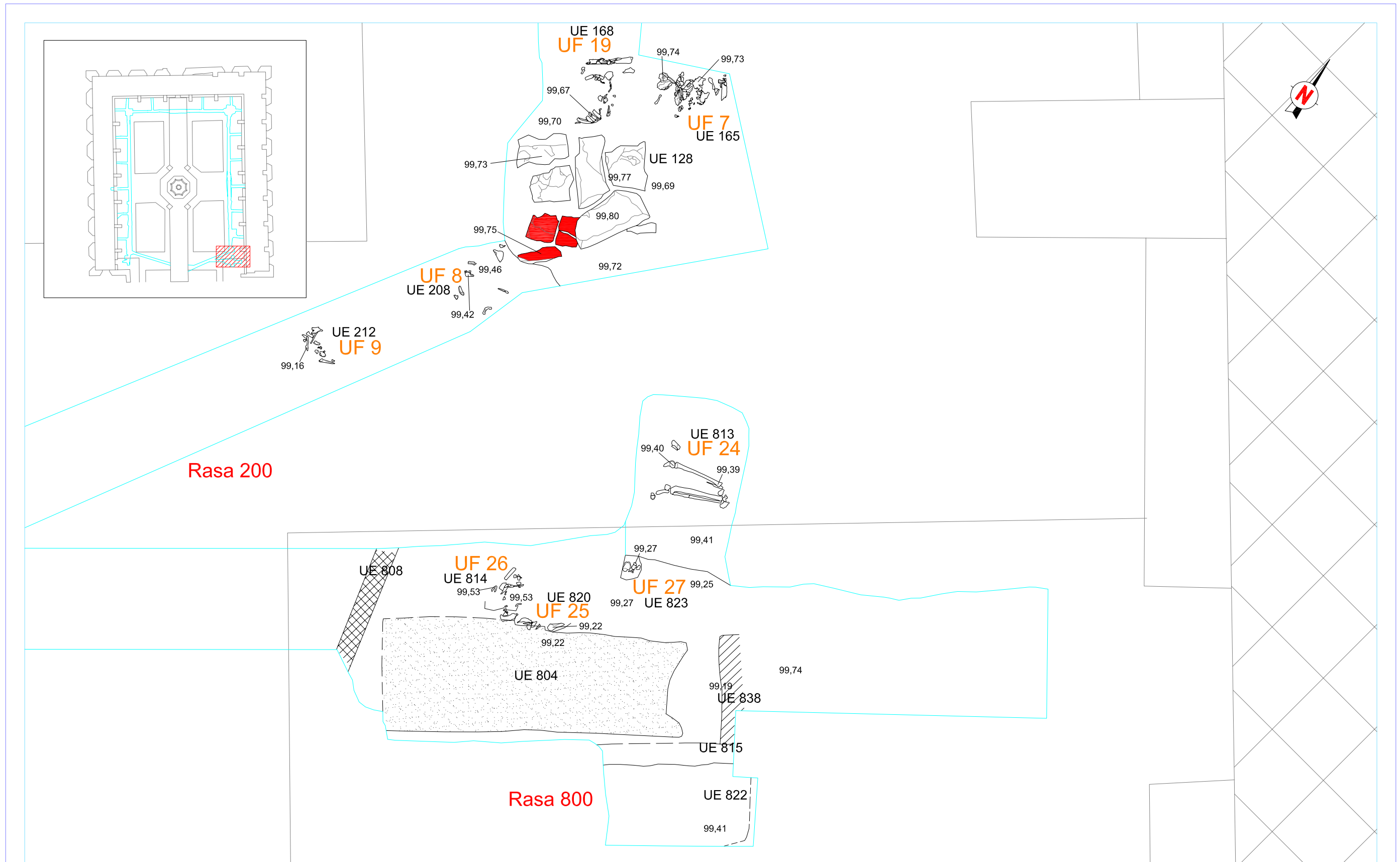
Data: Agost 2010



Núm.

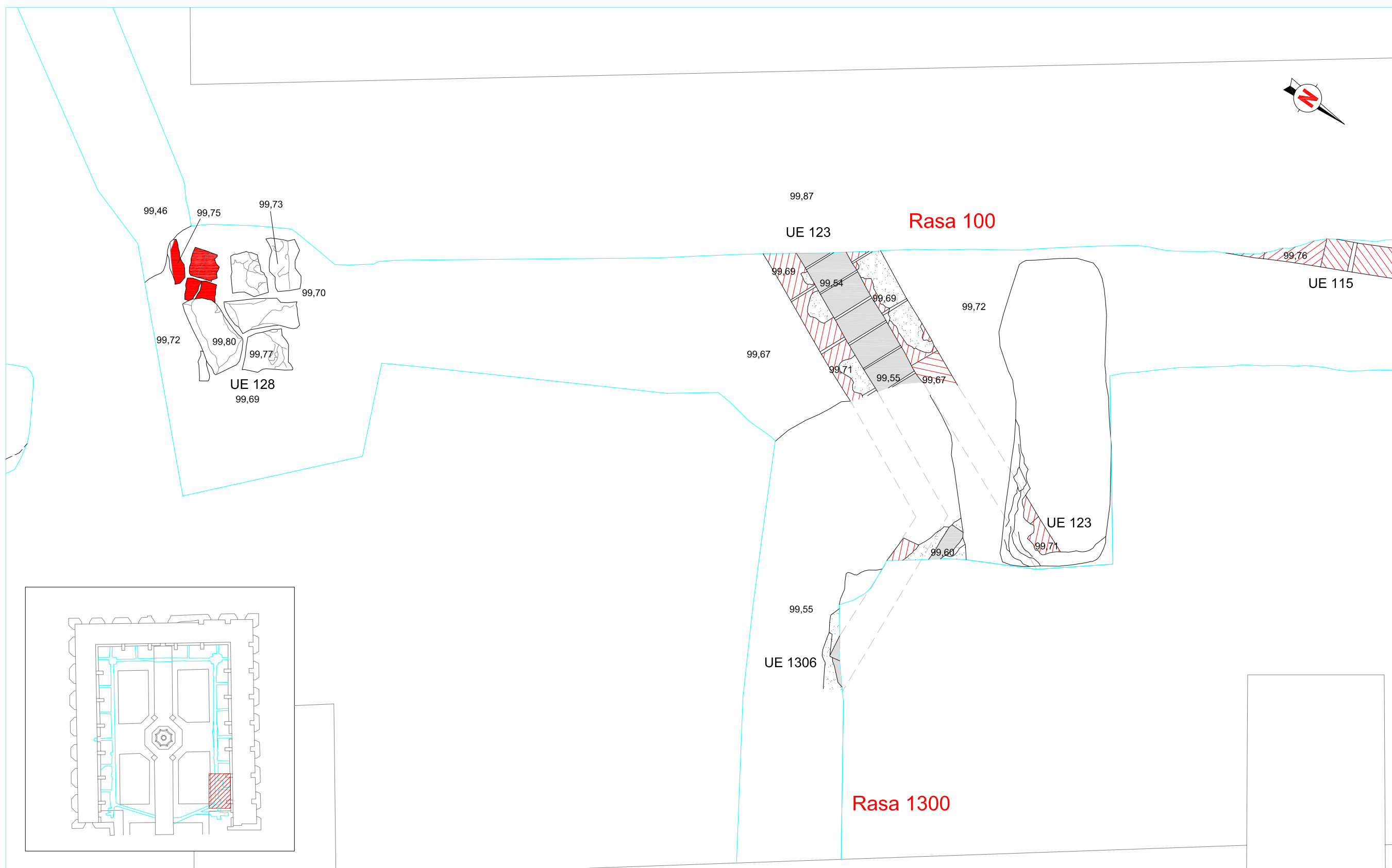
4



DIRECCIÓ ARQUEOLÒGICA Daniel Vázquez	AUTORS Mario Granollers	 DIN A3 Escala: 1:20	INTERVENCIÓ C/ Hospital (017-07) Barcelona (Barcelonès)	NOM DEL PLÀNOL Planta de les rases 100, 200 i 800	Núm. 5
				Data: Agost 2010	



DIRECCIÓ ARQUEOLÒGICA Daniel Vázquez	AUTORS Mario Granollers	 DIN A3 Escala: 1:20	INTERVENCIÓ C/ Hospital (017-07) Barcelona (Barcelonès)	NOM DEL PLÀNOL Planta de les rases 100, 200 i 800	Núm. 6
			0  1	Data: Agost 2010	



DIRECCIÓ ARQUEOLÒGICA

Daniel Vázquez

AUTORS

Mario Granollers



DIN A3 Escala: 1:20

INTERVENCIÓ

C/ Hospital (017-07)
Barcelona (Barcelonès)


NOM DEL PLÀNOL

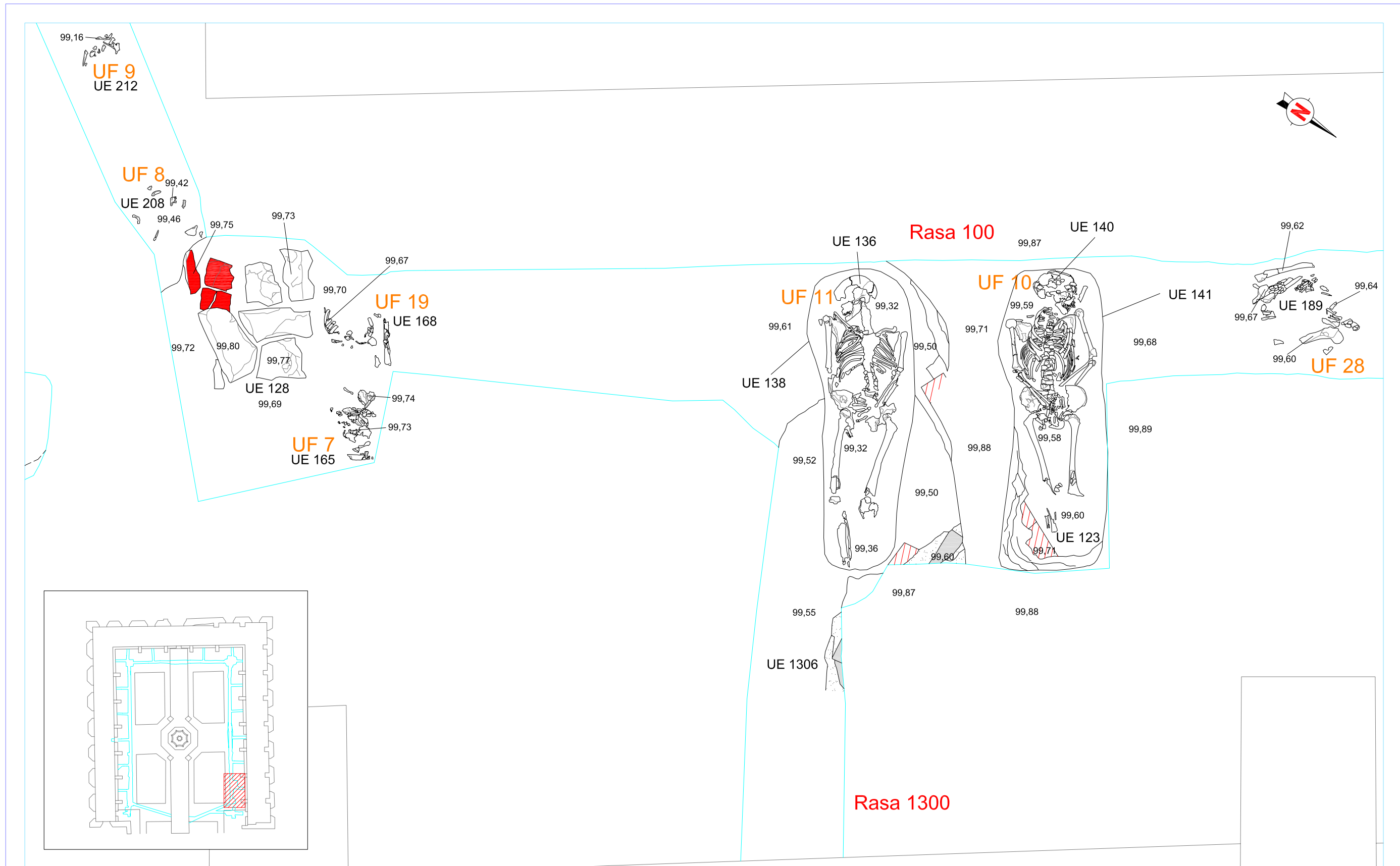
Planta de les rases
100 i 1300

Núm.

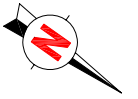
7

Data: Agost 2010

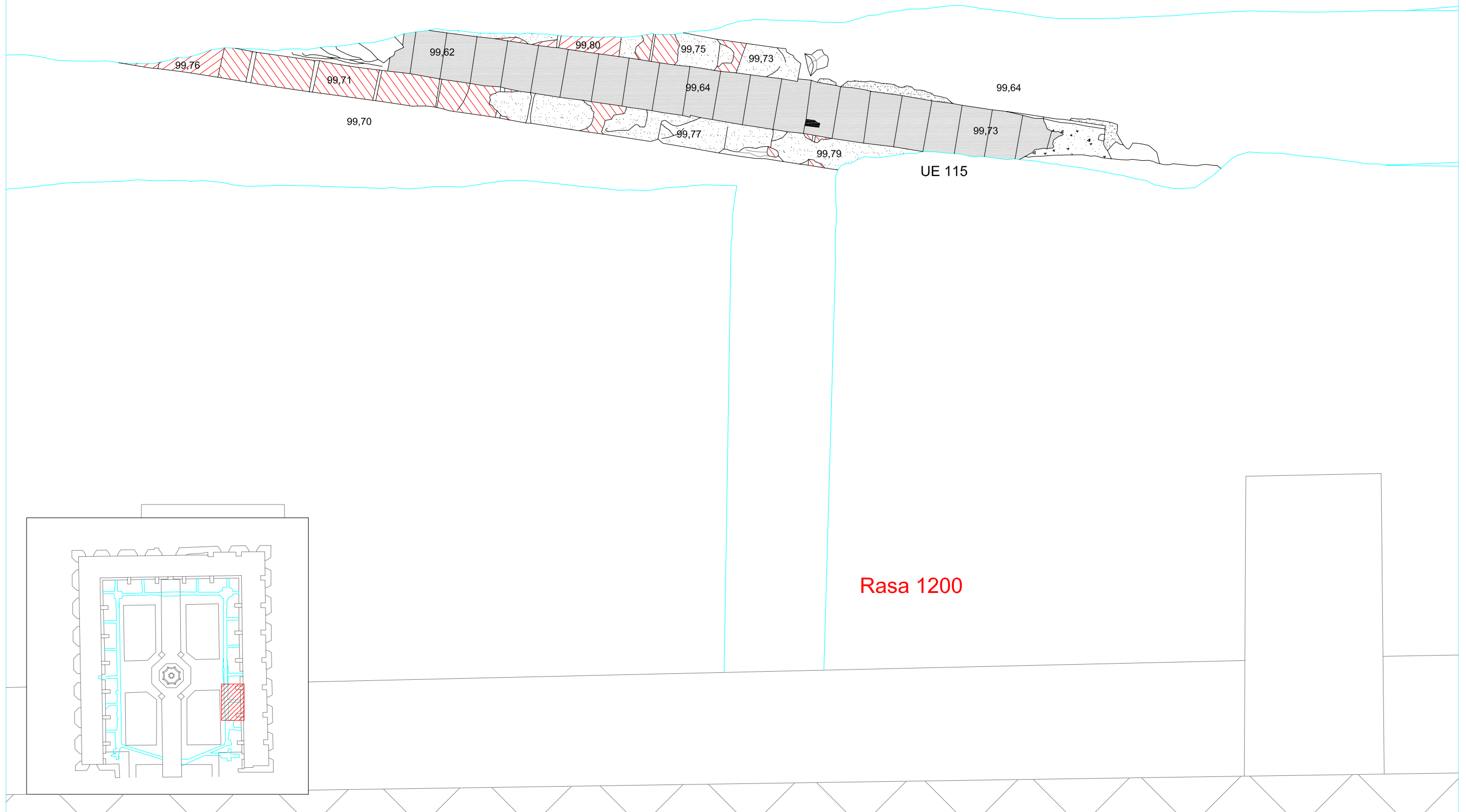




DIRECCIÓ ARQUEOLÒGICA Daniel Vázquez	AUTORS Mario Granollers	CODEX ARQUEOLOGIA I PATRIMONI DIN A3 Escala: 1:20	INTERVENCIÓ C/ Hospital (017-07) Barcelona (Barcelonès)	NOM DEL PLÀNOL Planta de les rases 100 i 1300	Núm. 8
			0 1	Data: Agost 2010	



Rasa 100



Rasa 1200

DIRECCIÓ ARQUEOLÒGICA

Daniel Vázquez

AUTORS

Mario Granollers

 **CODEX**
ARQUEOLOGIA I PATRIMONI

DIN A3 Escala: 1:20

INTERVENCIÓ

C/ Hospital (017-07)
Barcelona (Barcelonès)



NOM DEL PLÀNOL

Planta de les rases
100 i 1200

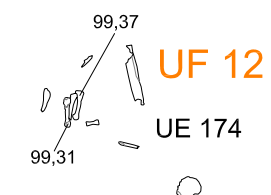
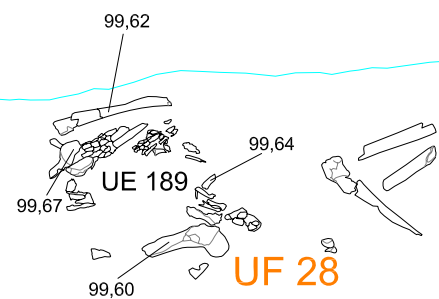
Data: Agost 2010

Núm.

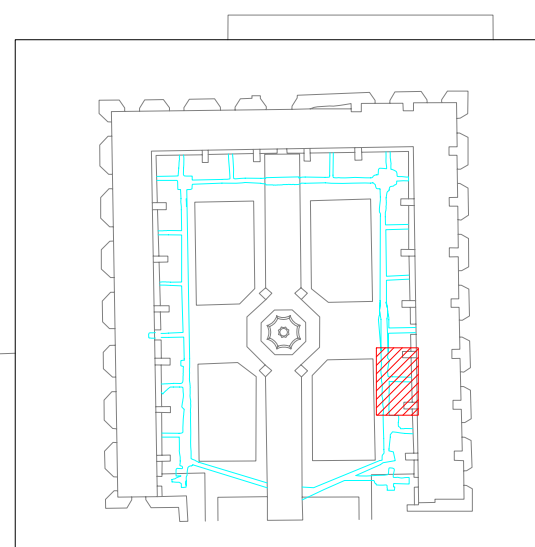
9



Rasa 100



Rasa 1200



DIRECCIÓ ARQUEOLÒGICA

Daniel Vázquez

AUTORS


Mario Granollers

CODEX
ARQUEOLOGIA I PATRIMONI

DIN A3 Escala: 1:20

INTERVENCIÓ

C/ Hospital (017-07)
Barcelona (Barcelonès)



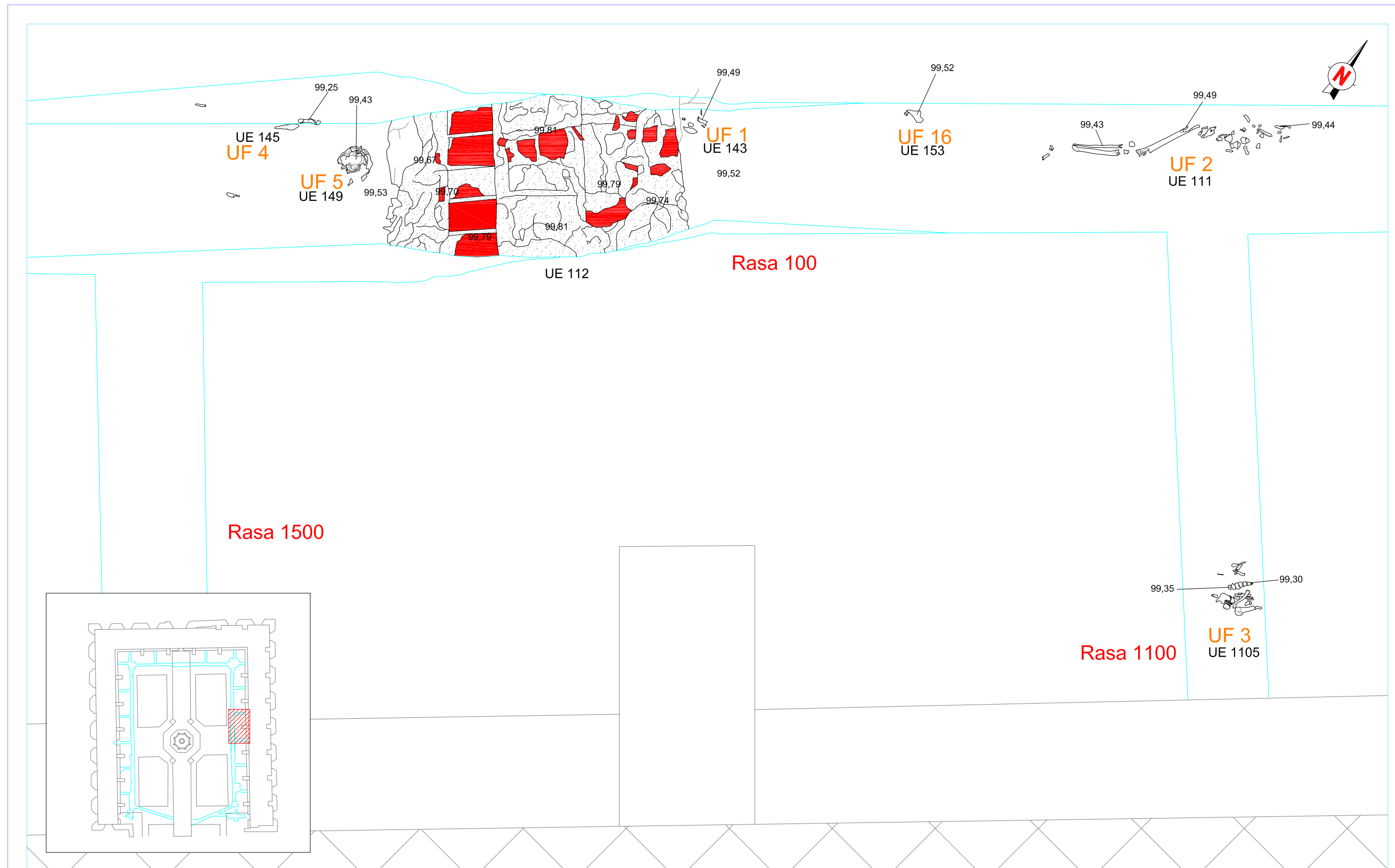
NOM DEL PLÀNOL

Planta de les rases
100 i 1200

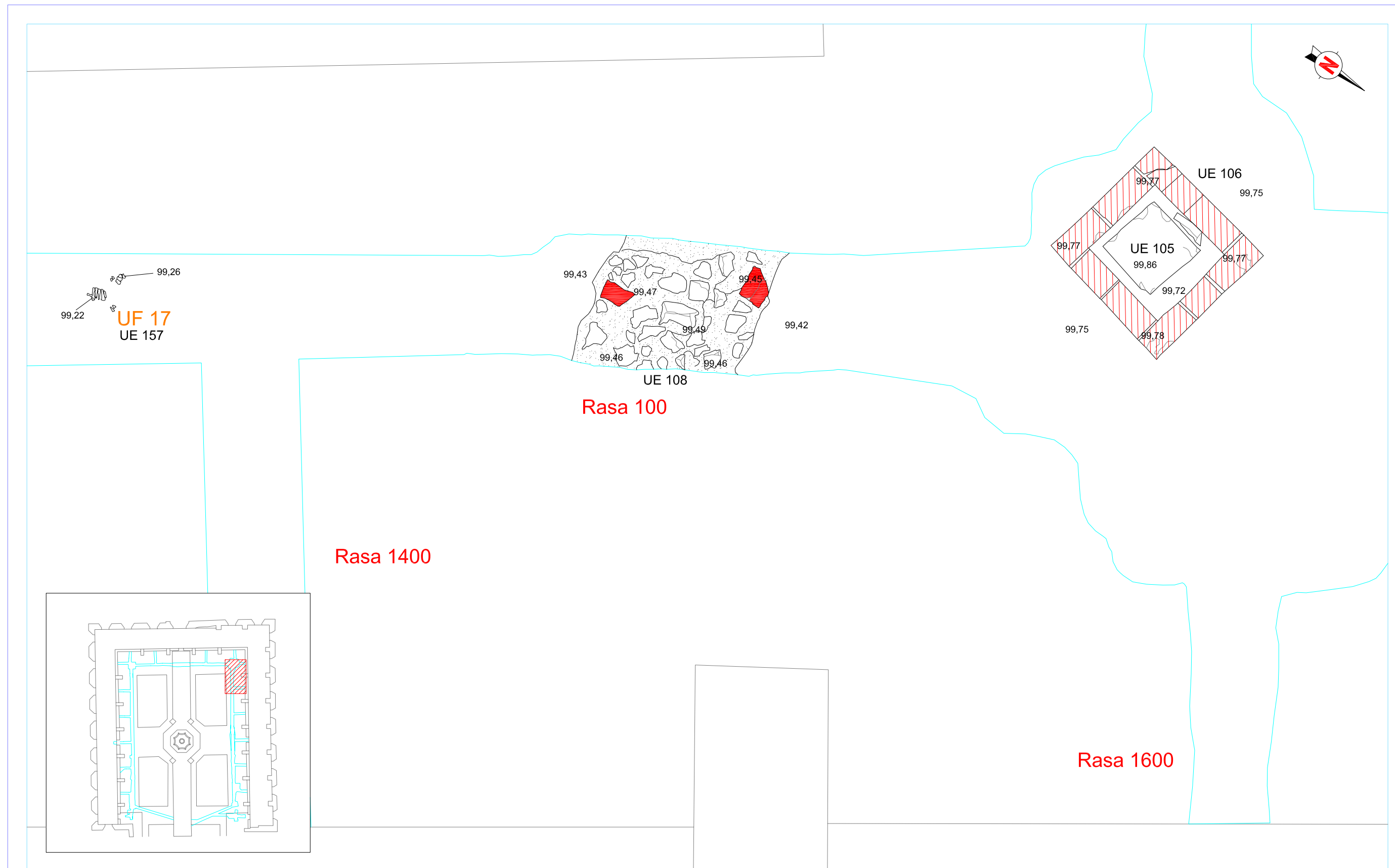
Data: Agost 2010



Núm.

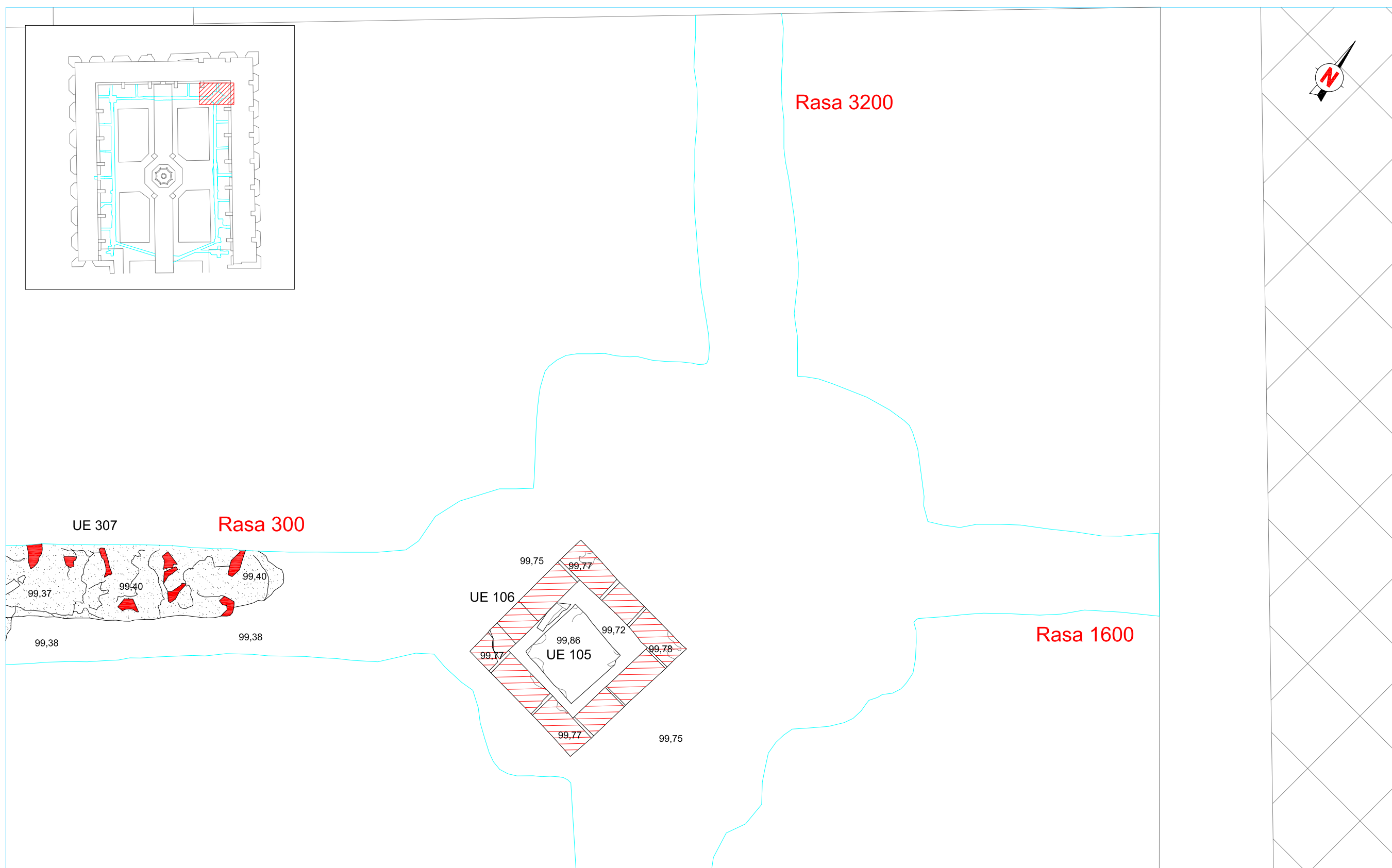
10



DIRECCIÓ ARQUEOLÒGICA	AUTORS	CODEX	INTERVENCIÓ	NOM DEL PLÀNOL	Núm.
Daniel Vázquez	Mario Granollers	ARQUEOLOGIA I PATRIMONI	C/ Hospital (017-07) Barcelona (Barcelonès)	Planta de les rases 100, 1100 i 1500	11
		DIN A3 Escala: 1:20	0 1	Data: Agost 2010	



DIRECCIÓ ARQUEOLÒGICA Daniel Vázquez	AUTORS Mario Granollers	 CODEX ARQUEOLOGIA I PATRIMONI	INTERVENCIÓ C/ Hospital (017-07) Barcelona (Barcelonès)	NOM DEL PLÀNOL Planta de les rases 100, 1400 i 1600	Núm. 12
			DIN A3 Escala: 1:20	 Data: Agost 2010	



DIRECCIÓ ARQUEOLÒGICA

Daniel Vázquez

AUTORS


Mario Granollers



DIN A3 Escala: 1:20

INTERVENCIÓ

C/ Hospital (017-07)
Barcelona (Barcelonès)



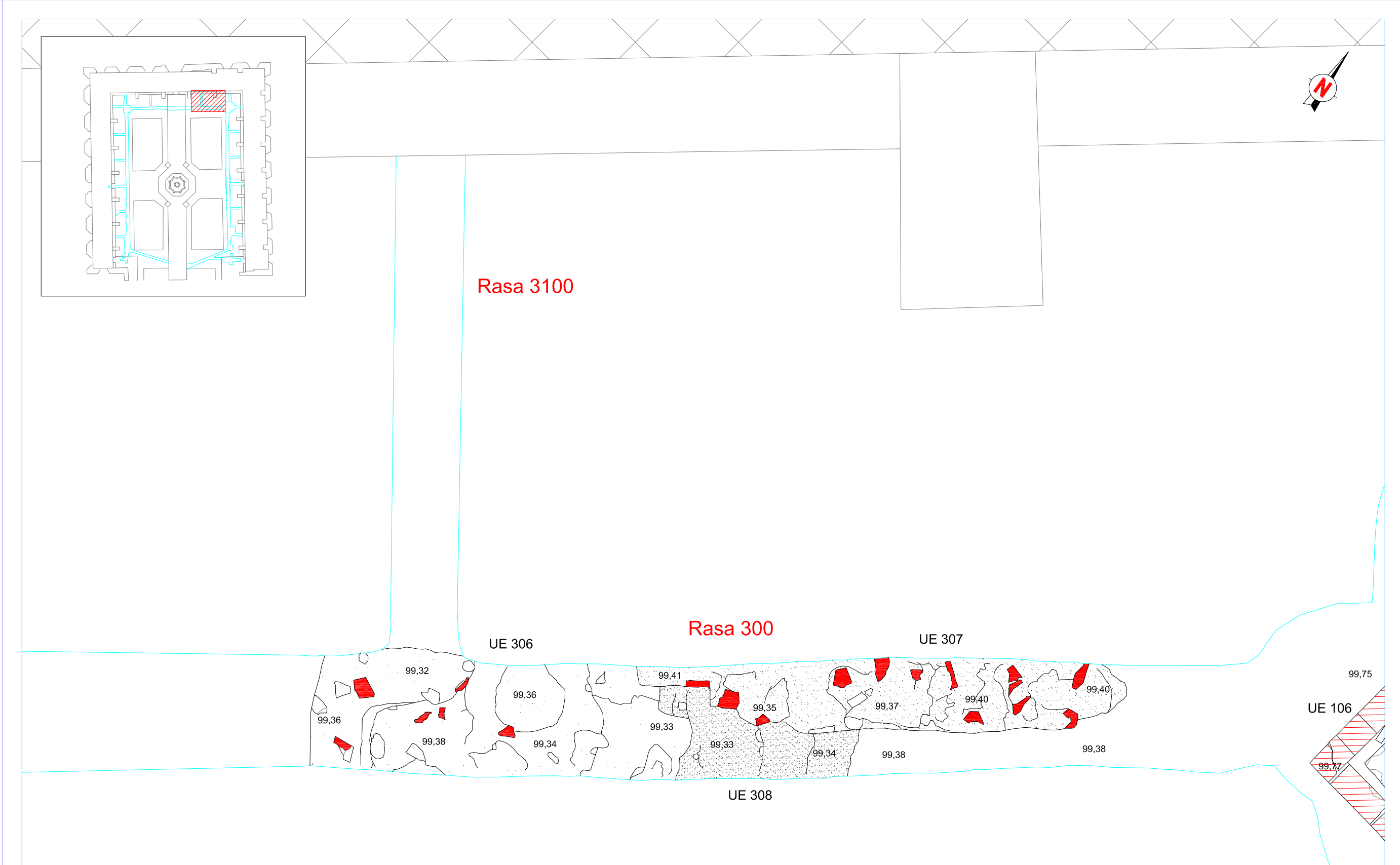
NOM DEL PLÀNOL

Planta de les rases
100, 1600, 300 i 3200

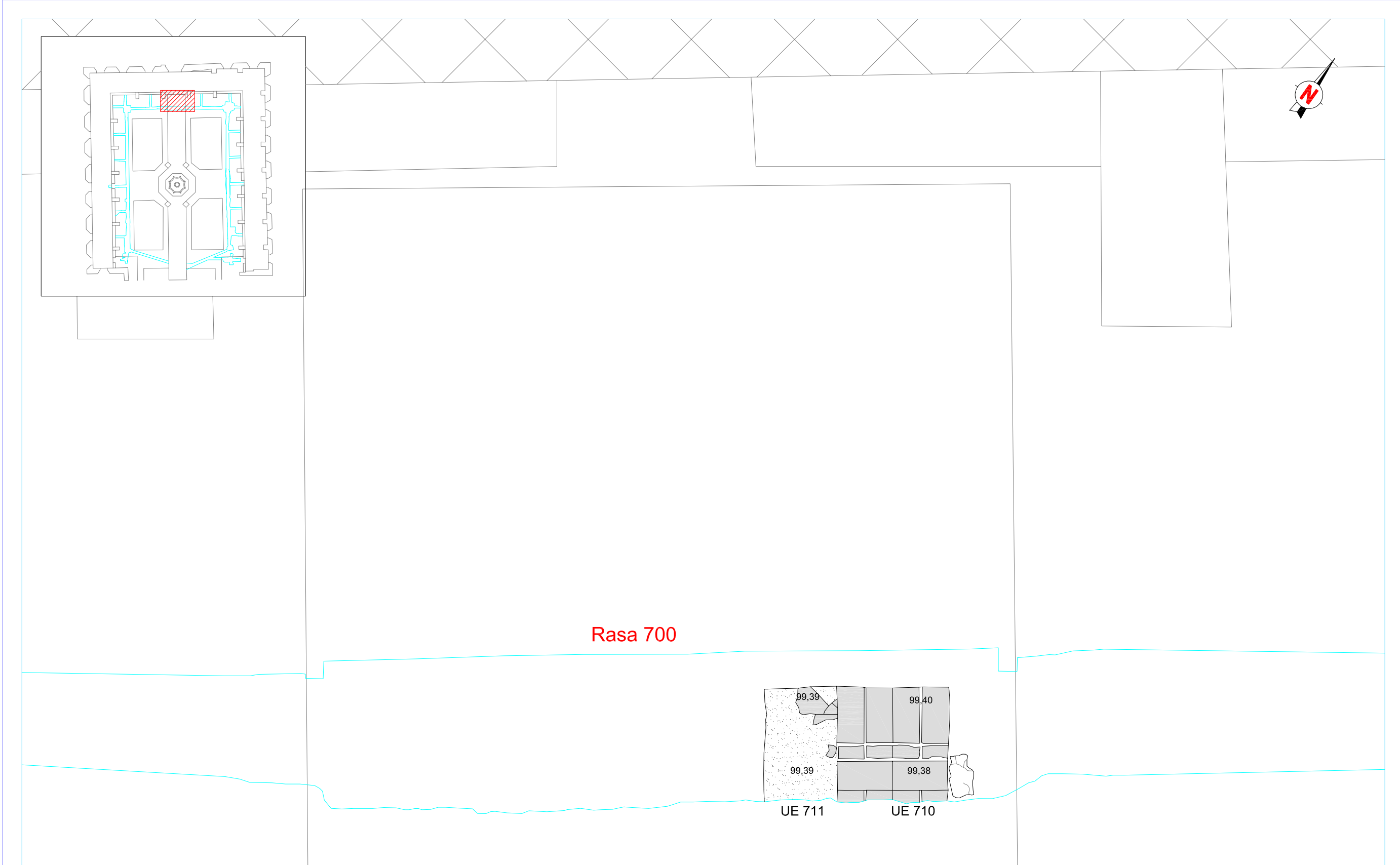
Data: Agost 2010

Núm.

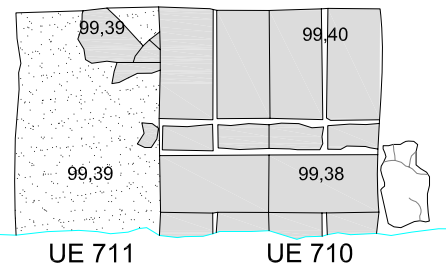
13





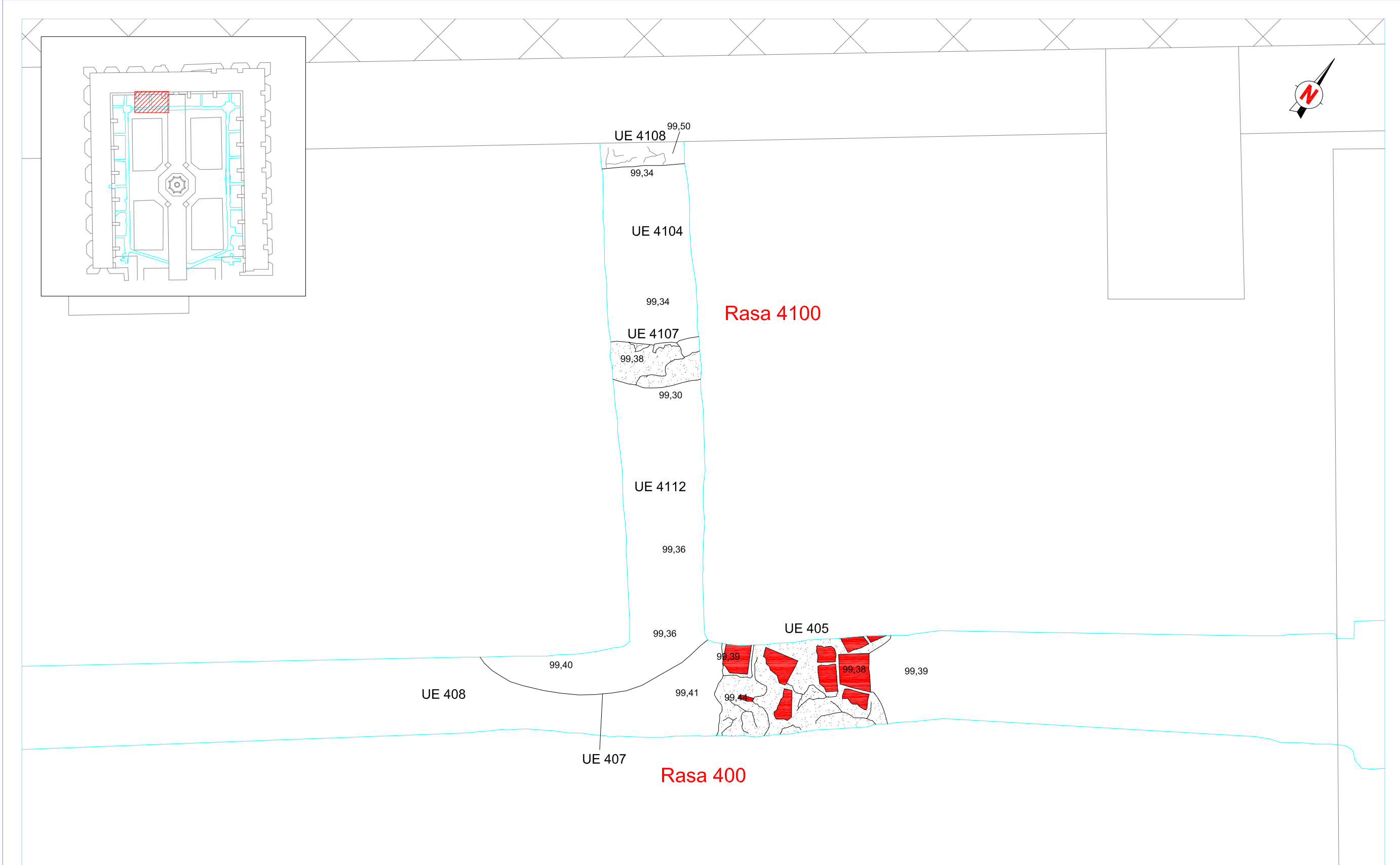
DIRECCIÓ ARQUEOLÒGICA Daniel Vázquez	AUTORS Mario Granollers		INTERVENCIÓ C/ Hospital (017-07) Barcelona (Barcelonès)	NOM DEL PLÀNOL Planta de les rases 300 i 3100	Núm. 14
			DIN A3 Escala: 1:20		





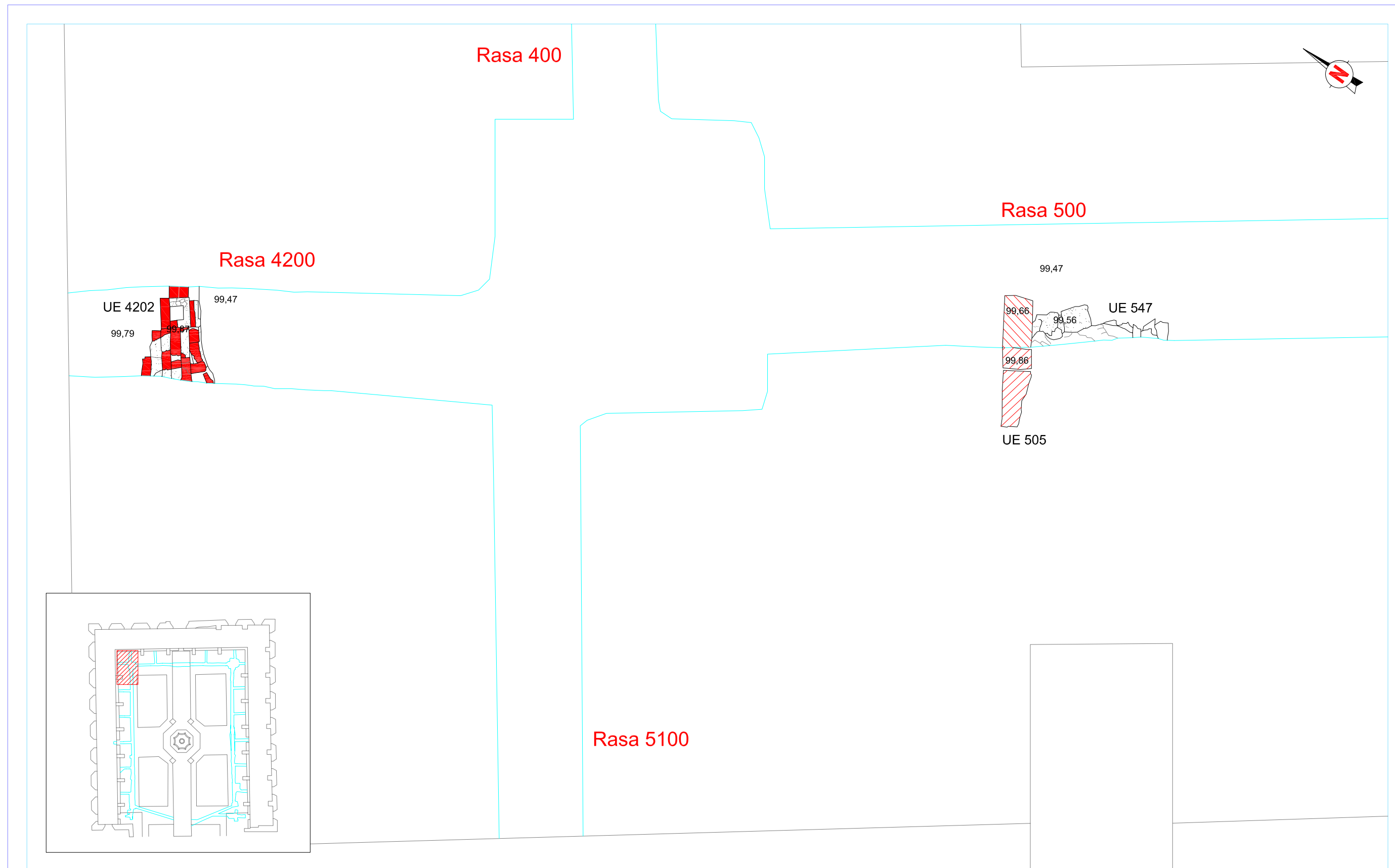
Rasa 700



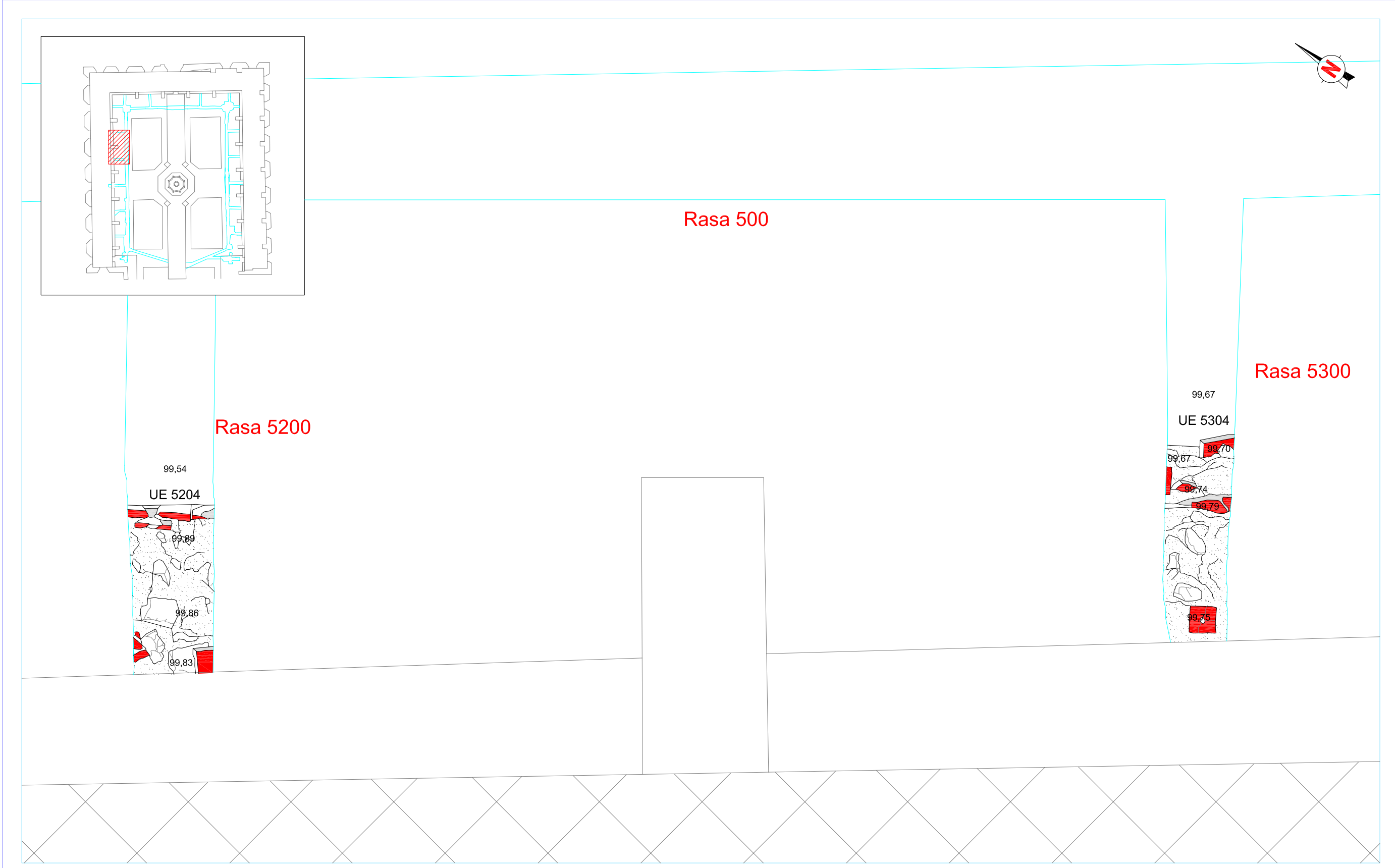
DIRECCIÓ ARQUEOLÒGICA Daniel Vázquez	AUTORS Mario Granollers	 CODEX ARQUEOLOGIA I PATRIMONI	INTERVENCIÓ C/ Hospital (017-07) Barcelona (Barcelonès)	NOM DEL PLÀNOL Planta de la rasa 700	Núm. 15
			DIN A3 Escala: 1:20		



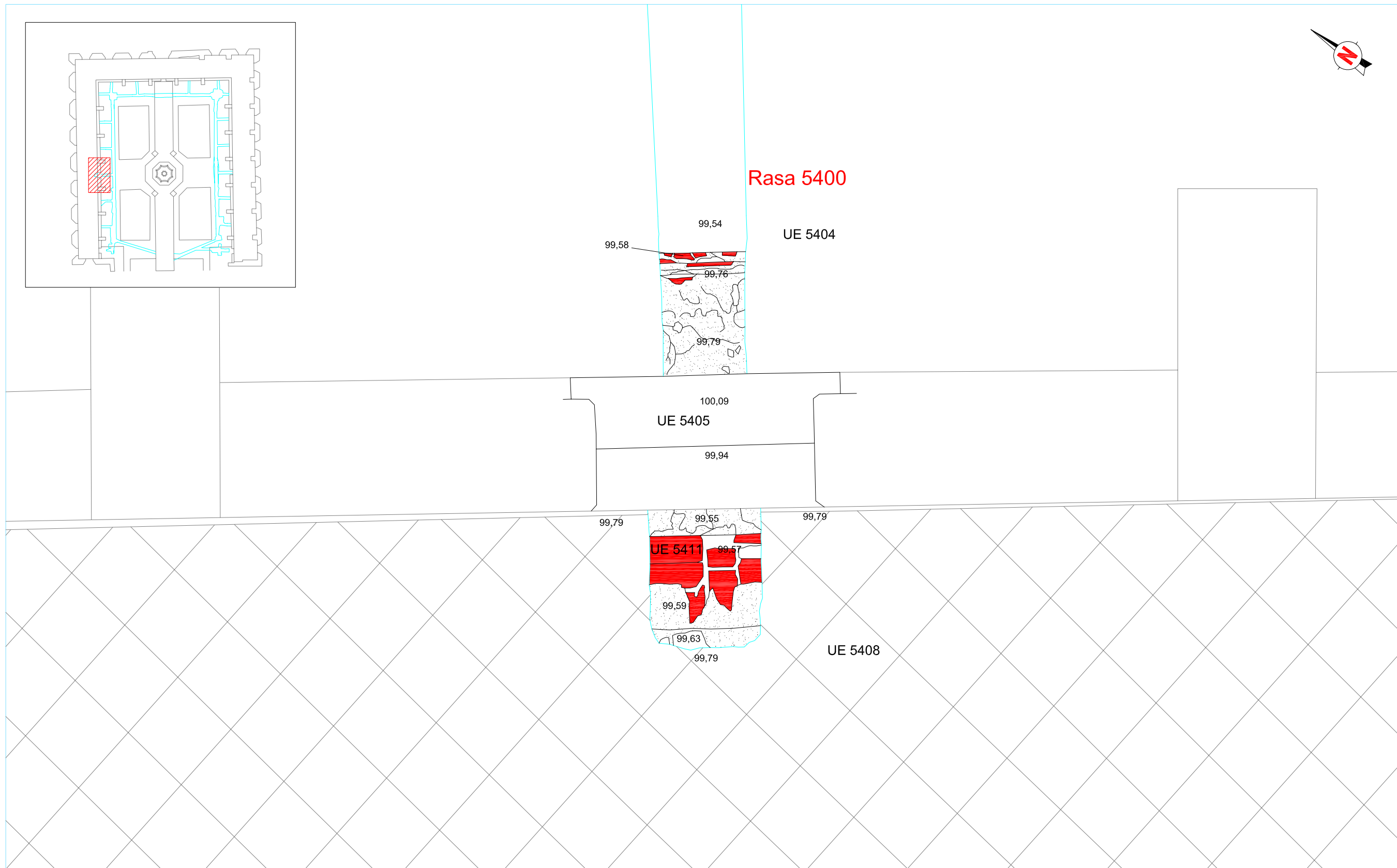
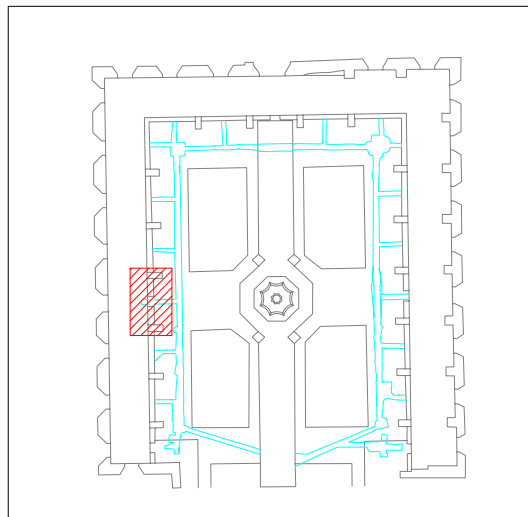
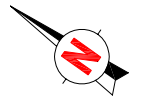
DIRECCIÓ ARQUEOLÒGICA Daniel Vázquez	AUTORS Mario Granollers	 CODEX ARQUEOLOGIA I PATRIMONI	INTERVENCIÓ C/ Hospital (017-07) Barcelona (Barcelonès)	NOM DEL PLÀNOL Planta de les rases 400 i 4100	Núm. 16
			DIN A3 Escala: 1:20		





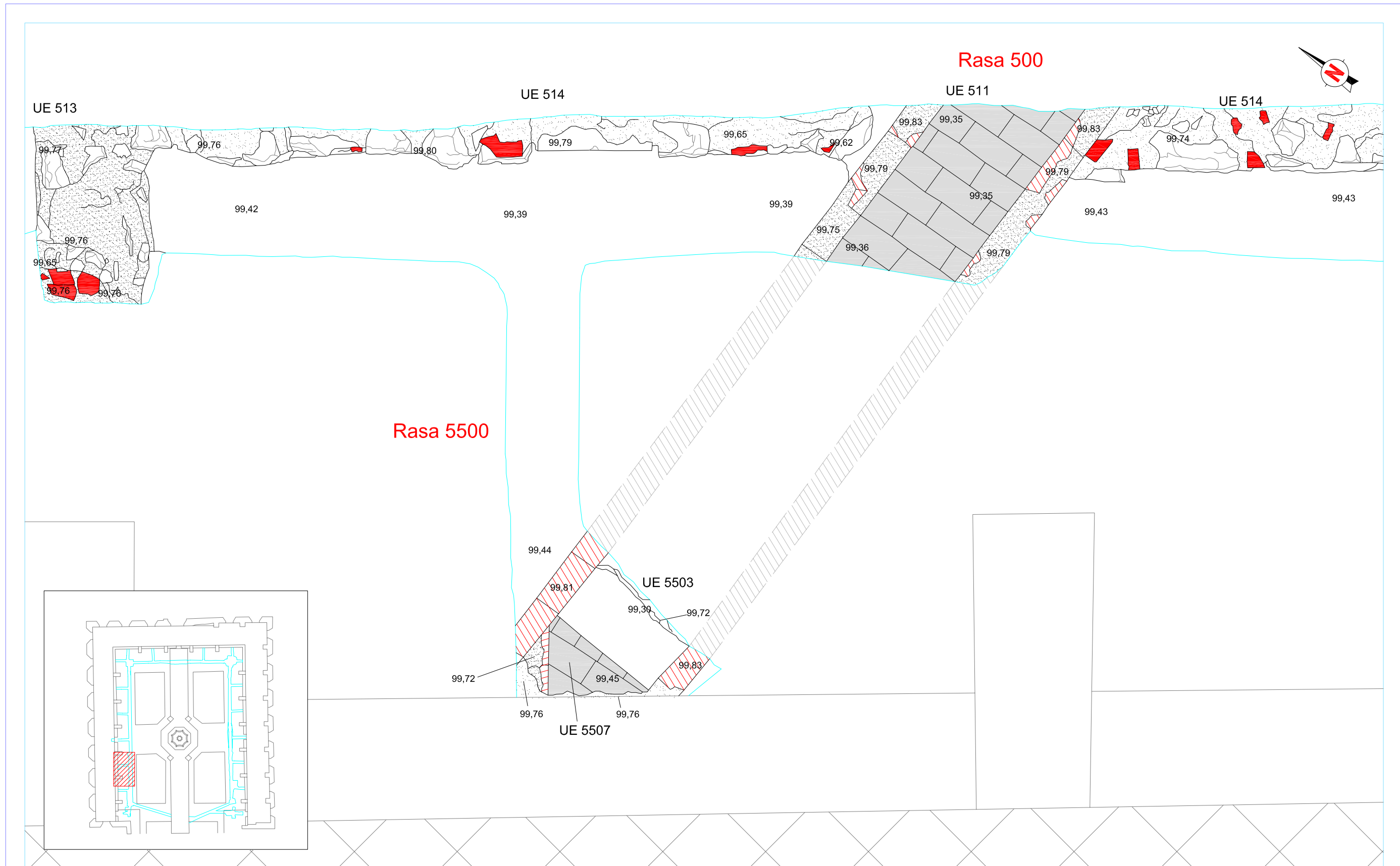
DIRECCIÓ ARQUEOLÒGICA Daniel Vázquez	AUTORS Mario Granollers		INTERVENCIÓ C/ Hospital (017-07) Barcelona (Barcelonès)	NOM DEL PLÀNOL Planta de les rases 400, 4200, 500 i 5100	Núm. 17
			DIN A3 Escala: 1:20		



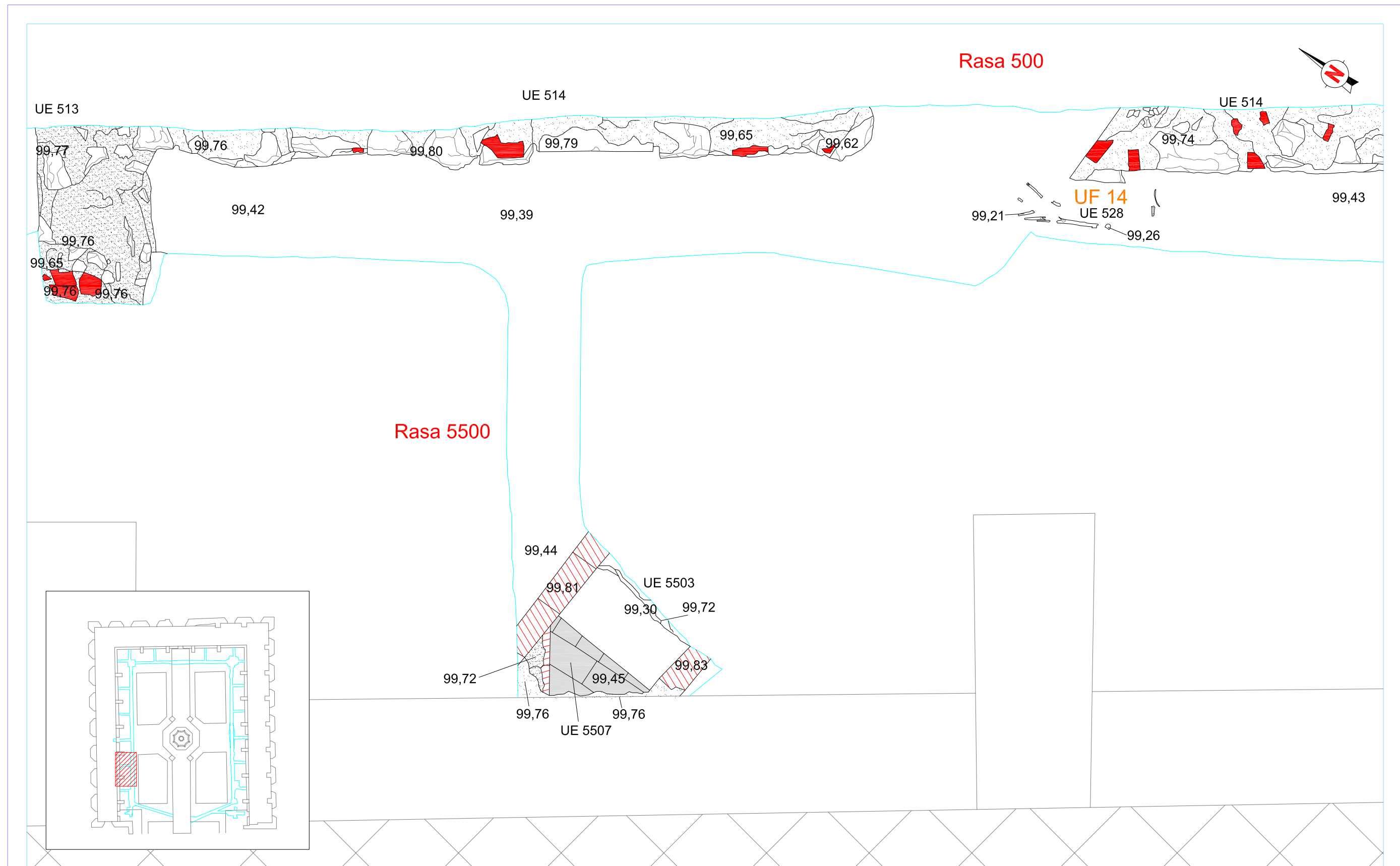
DIRECCIÓ ARQUEOLÒGICA Daniel Vázquez	AUTORS Mario Granollers		INTERVENCIÓ C/ Hospital (017-07) Barcelona (Barcelonès)	NOM DEL PLÀNOL Planta de les rases 500, 5200 i 5300	Núm. 18
			DIN A3 Escala: 1:20	0 1 Data: Agost 2010	



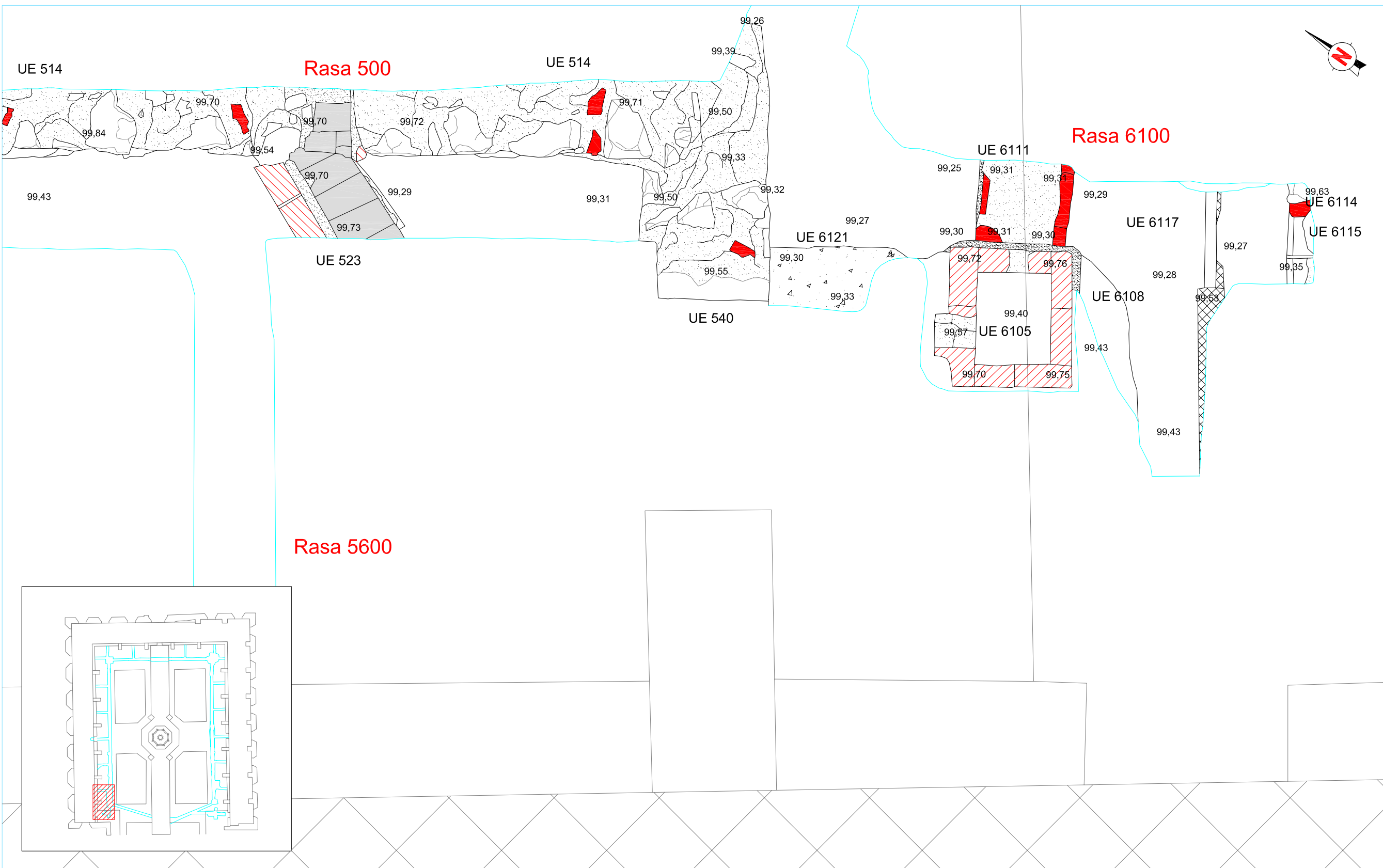
DIRECCIÓ ARQUEOLÒGICA Daniel Vázquez	AUTORS Mario Granollers	 DIN A3 Escala: 1:20	INTERVENCIÓ C/ Hospital (017-07) Barcelona (Barcelonès)	NOM DEL PLÀNOL Planta de les rases 500 i 5400	Núm. 19
			0  1	Data: Agost 2010	



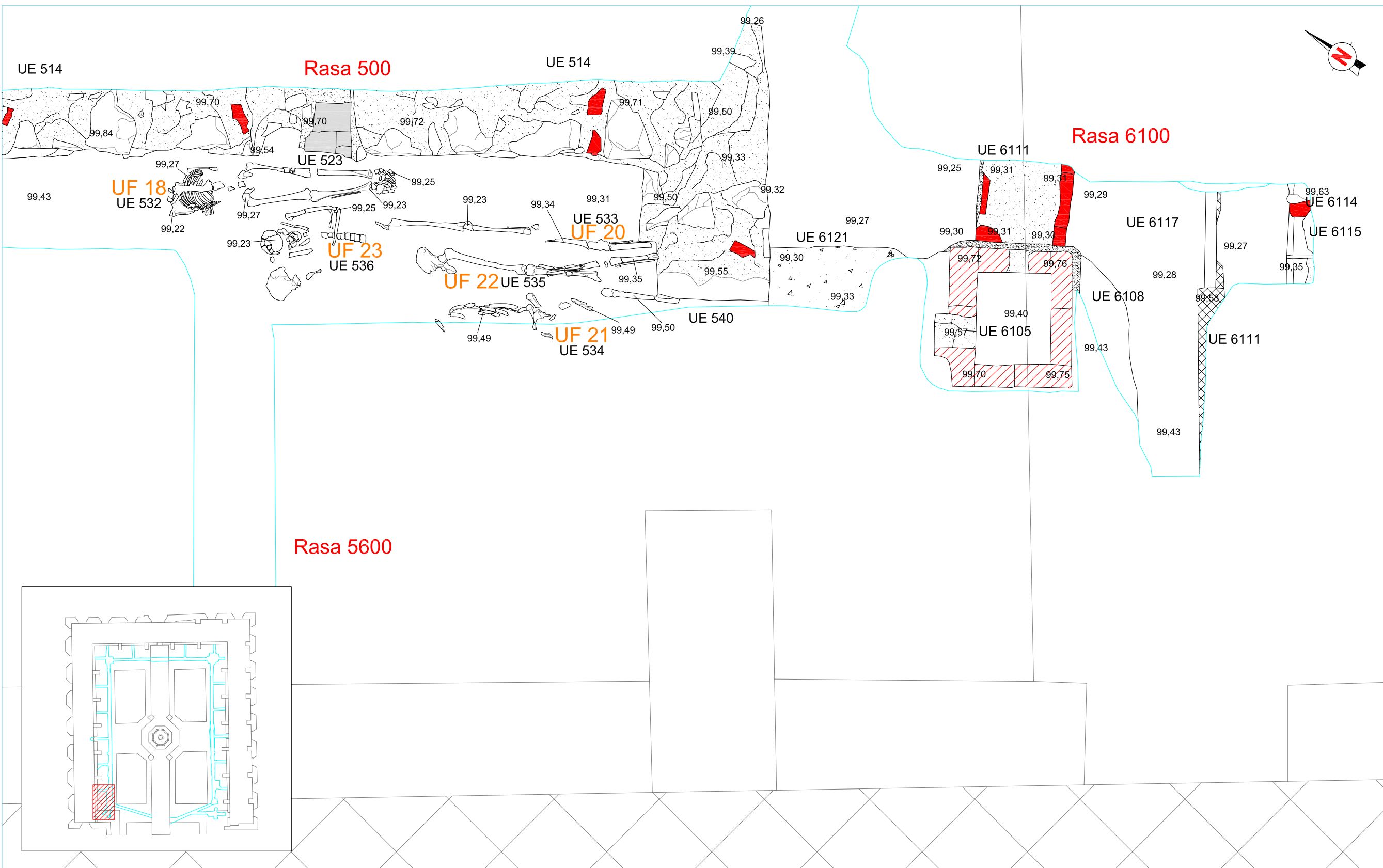
DIRECCIÓ ARQUEOLÒGICA Daniel Vázquez	AUTORS Mario Granollers		INTERVENCIÓ C/ Hospital (017-07) Barcelona (Barcelonès)	NOM DEL PLÀNOL Planta de les rases 500 i 5500	Núm. 20
			DIN A3 Escala: 1:20		



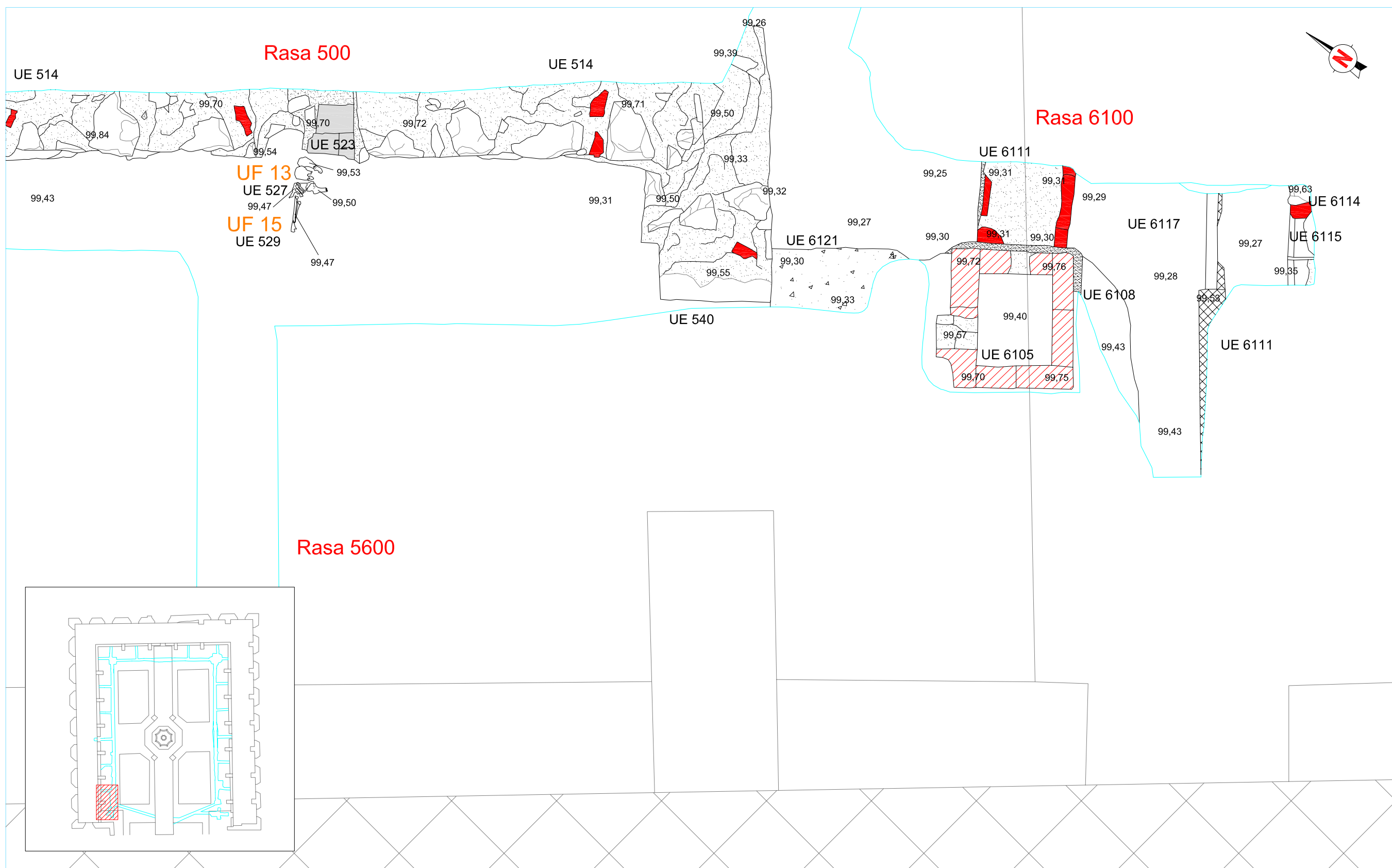
DIRECCIÓ ARQUEOLÒGICA Daniel Vázquez	AUTORS Mario Granollers		INTERVENCIÓ C/ Hospital (017-07) Barcelona (Barcelonès)	NOM DEL PLÀNOL Planta de les rases 500 i 5500	Núm. 21
			DIN A3 Escala: 1:20		Data: Agost 2010



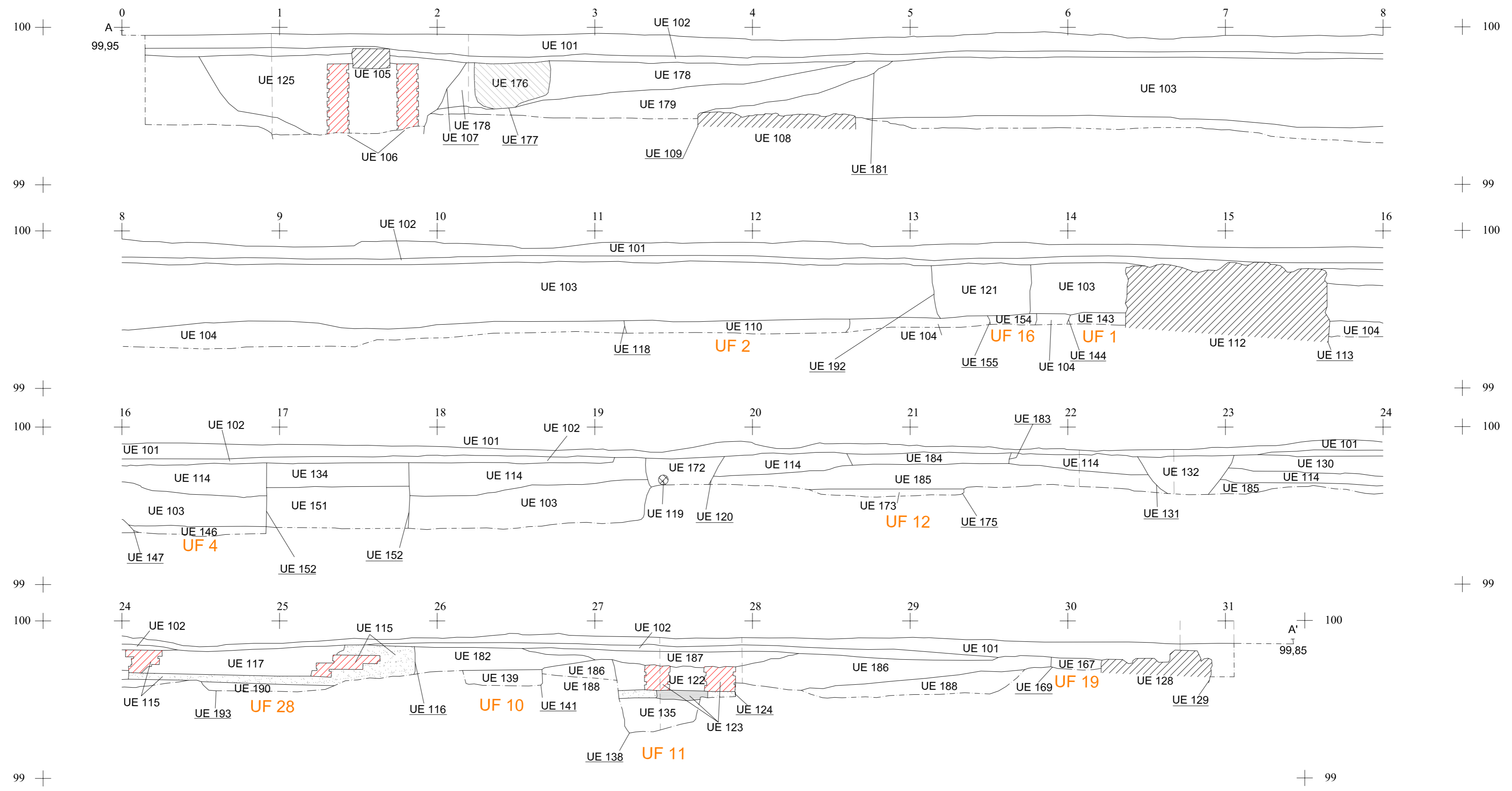
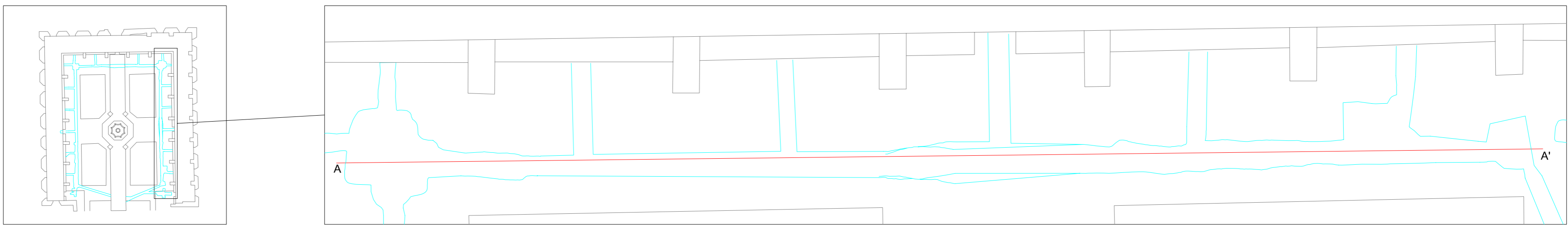
DIRECCIÓ ARQUEOLÒGICA Daniel Vázquez	AUTORS Mario Granollers		INTERVENCIÓ C/ Hospital (017-07) Barcelona (Barcelonès)	NOM DEL PLÀNOL Planta de les rases 500, 5600 i 6100	Núm. 22
			DIN A3 Escala: 1:20		Data: Agost 2010

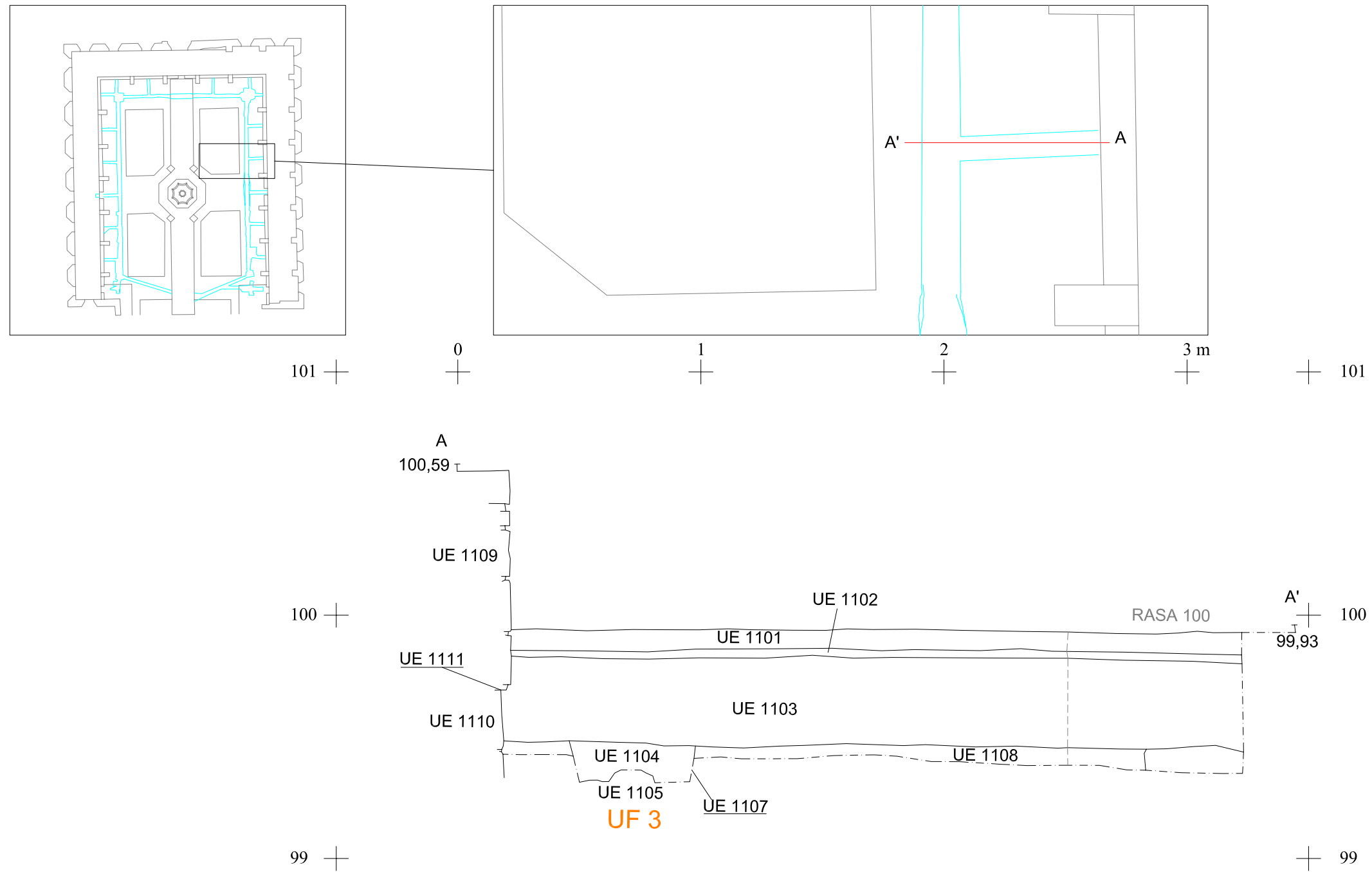


DIRECCIÓ ARQUEOLÒGICA Daniel Vázquez	AUTORS Mario Granollers	CODEX ARQUEOLOGIA I PATRIMONI DIN A3 Escala: 1:20	INTERVENCIÓ C/ Hospital (017-07) Barcelona (Barcelonès)	NOM DEL PLÀNOL Planta de les rases 500, 5600 i 6100	Núm. 23
			0 1	Data: Agost 2010	



DIRECCIÓ ARQUEOLÒGICA Daniel Vázquez	AUTORS Mario Granollers		INTERVENCIÓ C/ Hospital (017-07) Barcelona (Barcelonès)	NOM DEL PLÀNOL Planta de les rases 500, 5600 i 6100	Núm. 24
			DIN A3 Escala: 1:20		Data: Agost 2010





DIRECCIÓ ARQUEOLÒGICA

Daniel Vázquez

AUTORS

Mario Granollers

CODEX
ARQUEOLOGIA I PATRIMONI

DIN A3 Escala: 1:20

INTERVENCIÓ

C/ Hospital (017-07)
Barcelona (Barcelonès)



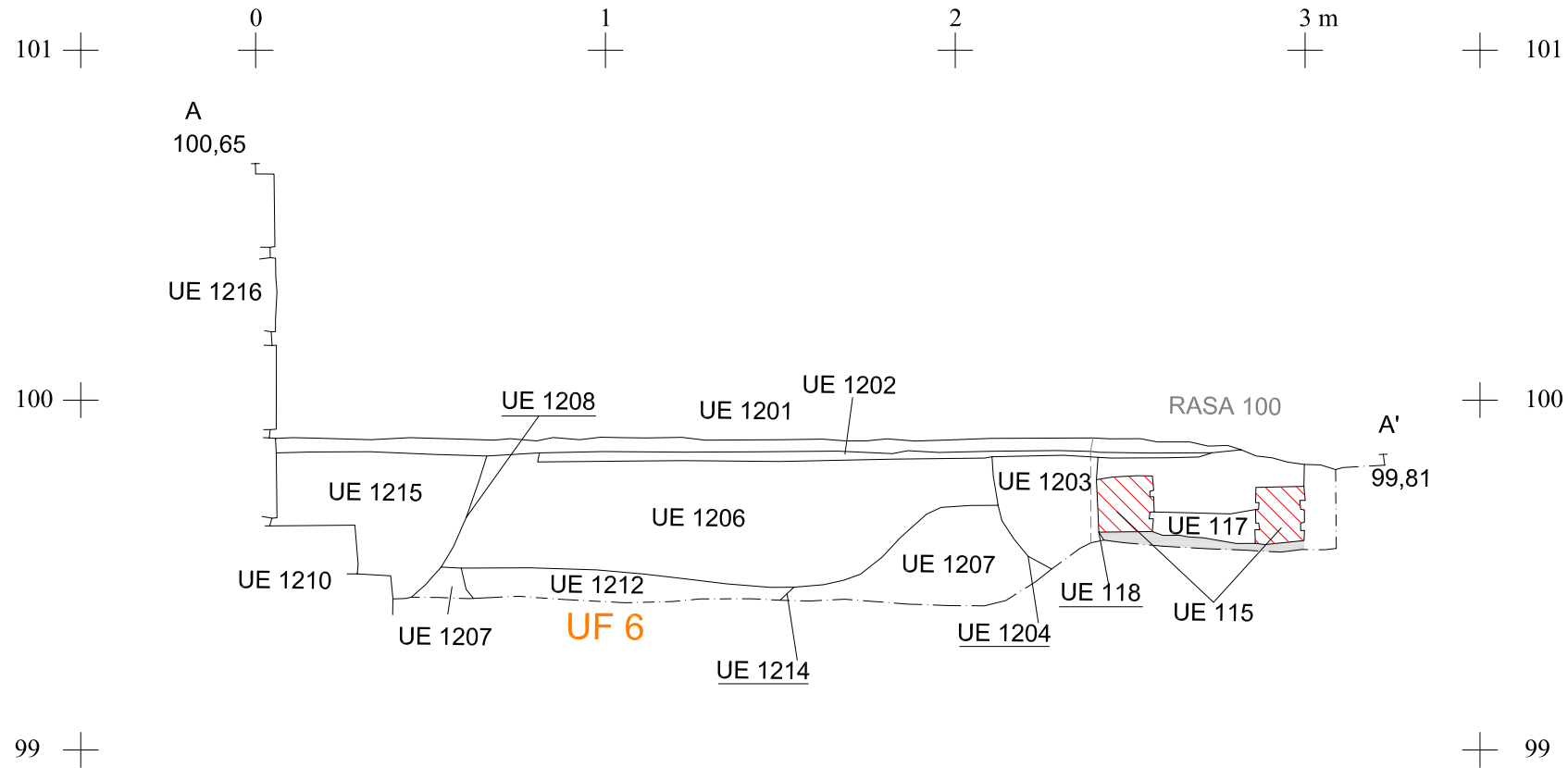
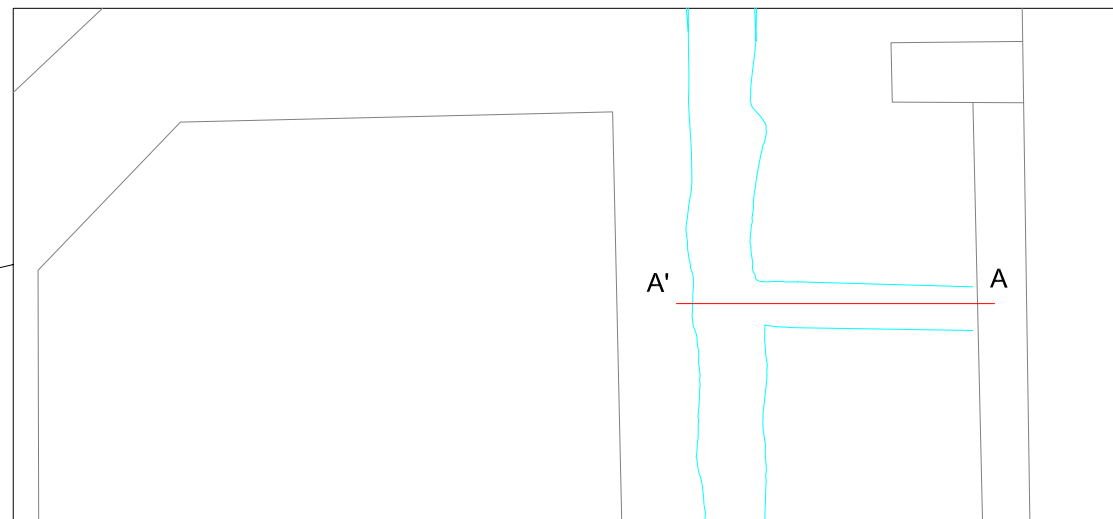
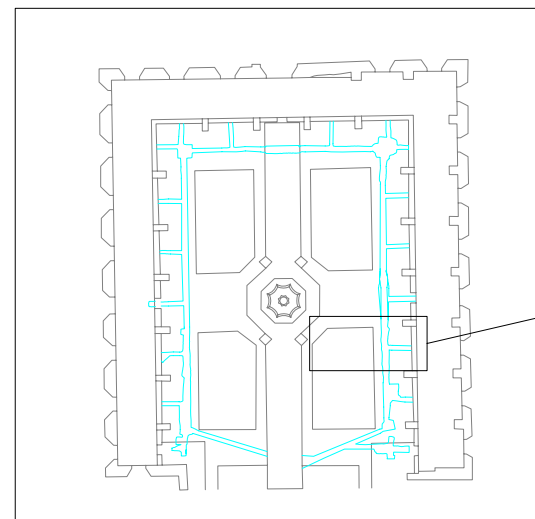
NOM DEL PLÀNOL

Secció longitudinal
de la rasa 1100

Data: Agost 2010

Núm.

26



DIRECCIÓ ARQUEOLÒGICA

Daniel Vázquez

AUTORS

Mario Granollers

CODEX
ARQUEOLOGIA I PATRIMONI

DIN A3 Escala: 1:20

INTERVENCIÓ

C/ Hospital (017-07)
Barcelona (Barcelonès)

0 1

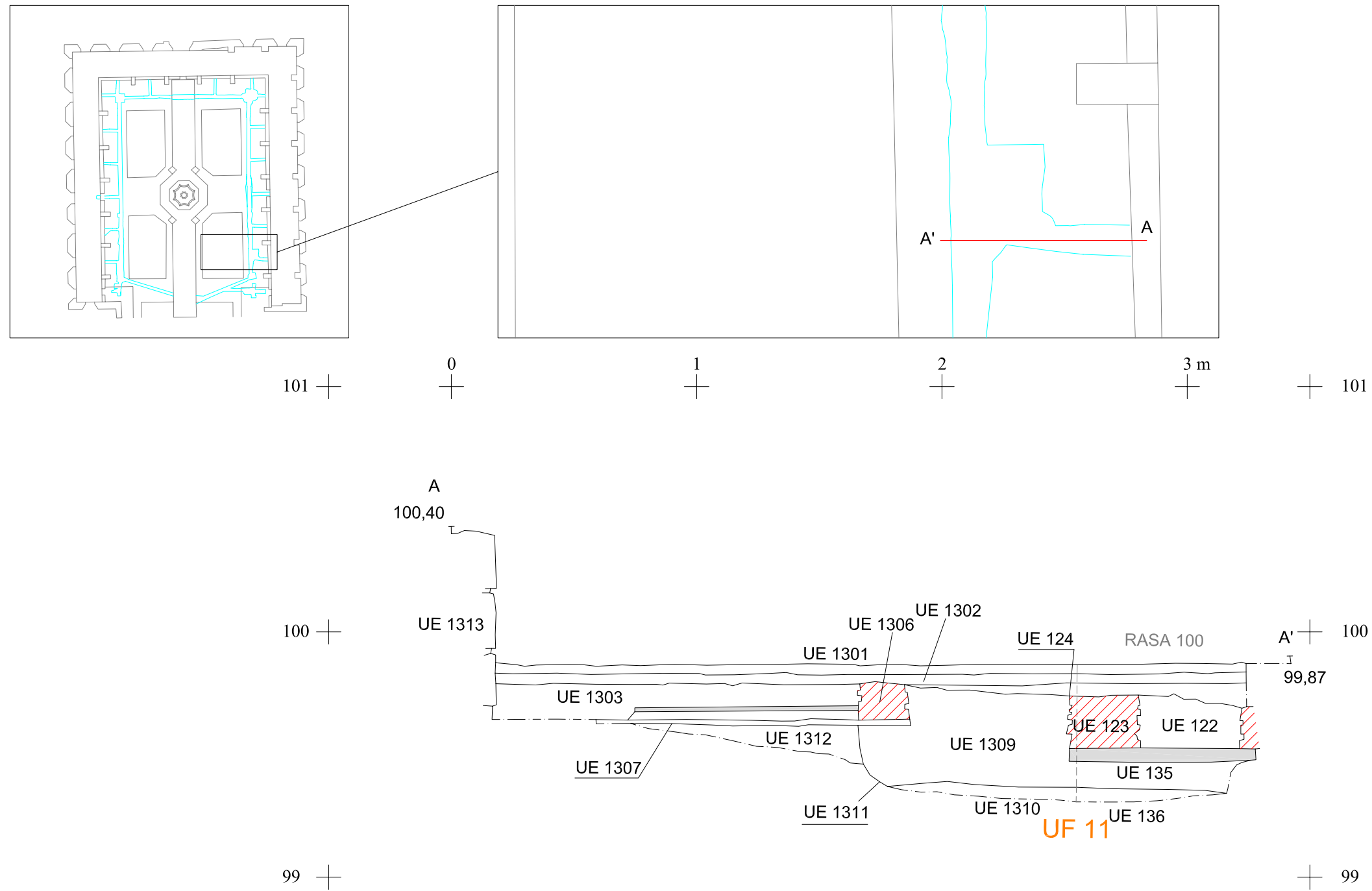
NOM DEL PLÀNOL



Secció longitudinal
de la rasa 1200

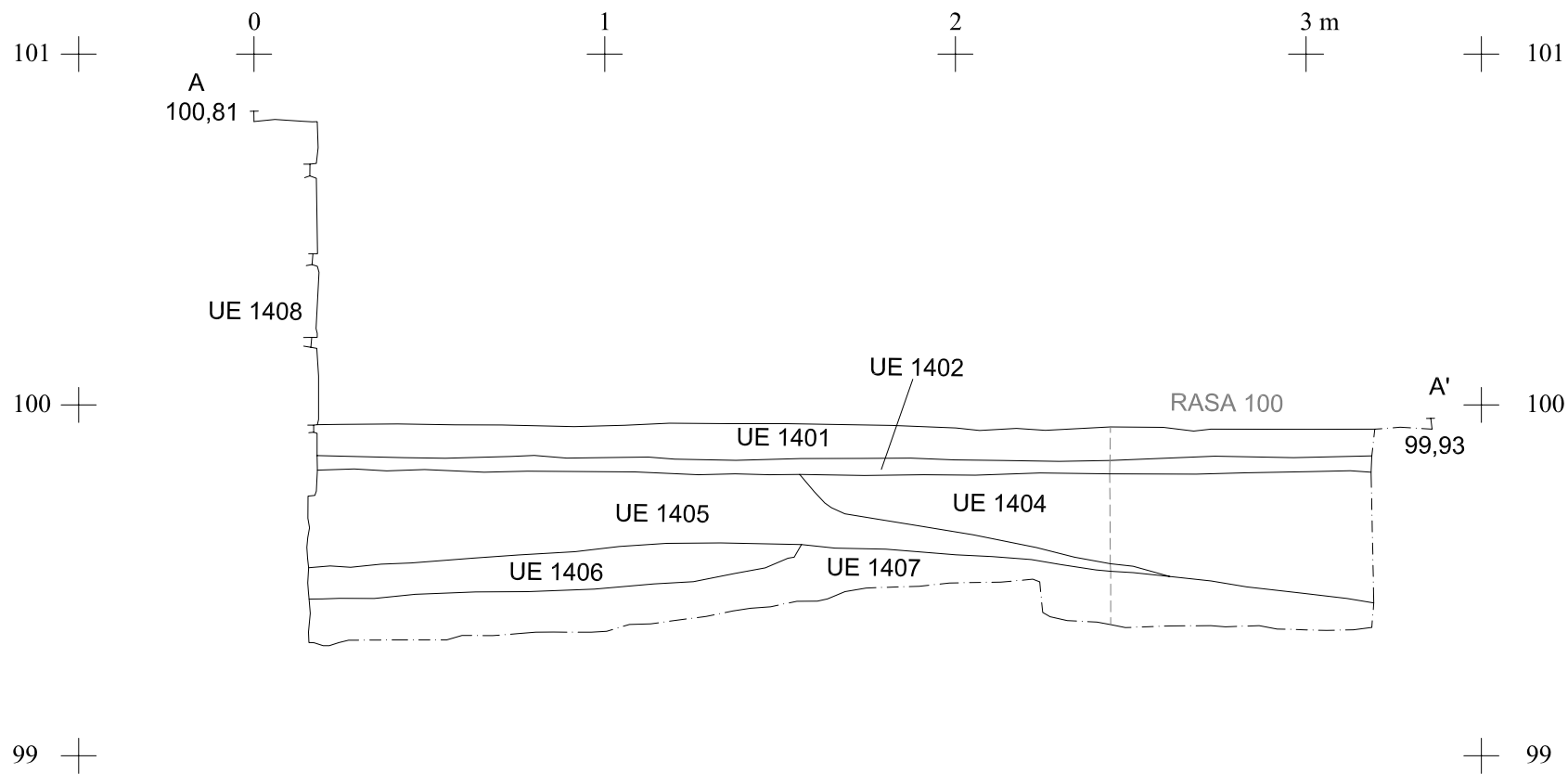
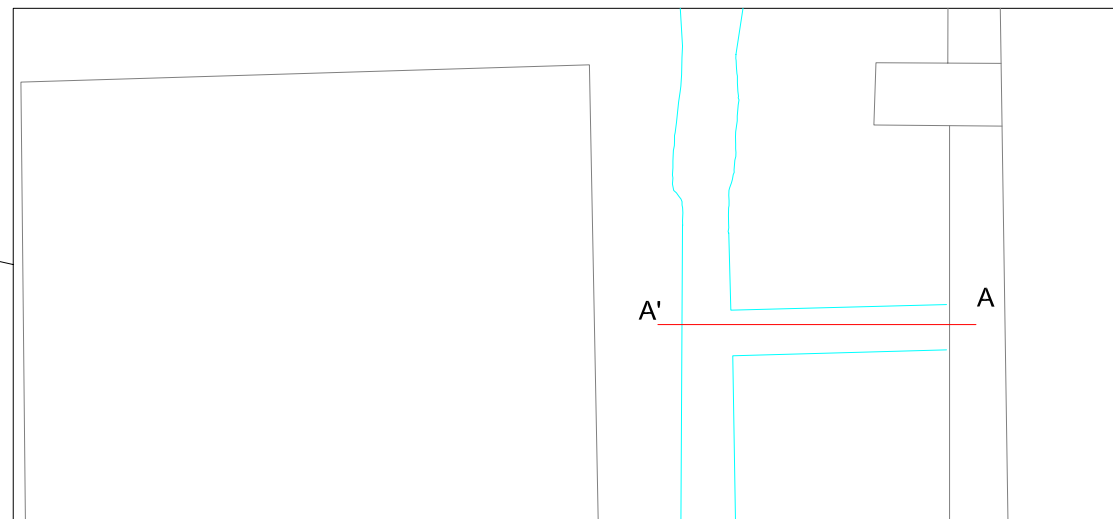
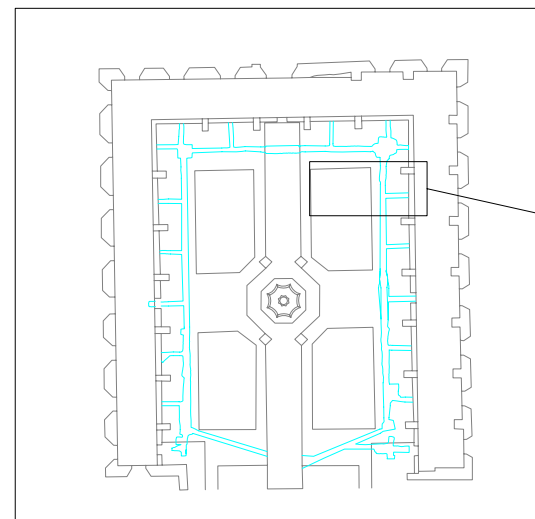
Data: Agost 2010

Núm.

27



DIRECCIÓ ARQUEOLÒGICA Daniel Vázquez	AUTORS Mario Granollers	 DIN A3 Escala: 1:20	INTERVENCIÓ C/ Hospital (017-07) Barcelona (Barcelonès)	NOM DEL PLÀNOL Secció longitudinal de la rasa 1300	Núm. 28
			0  1	Data: Agost 2010	



DIRECCIÓ ARQUEOLÒGICA

Daniel Vázquez

AUTORS

Mario Granollers

CODEX
ARQUEOLOGIA I PATRIMONI

DIN A3 Escala: 1:20

INTERVENCIÓ

C/ Hospital (017-07)
Barcelona (Barcelonès)



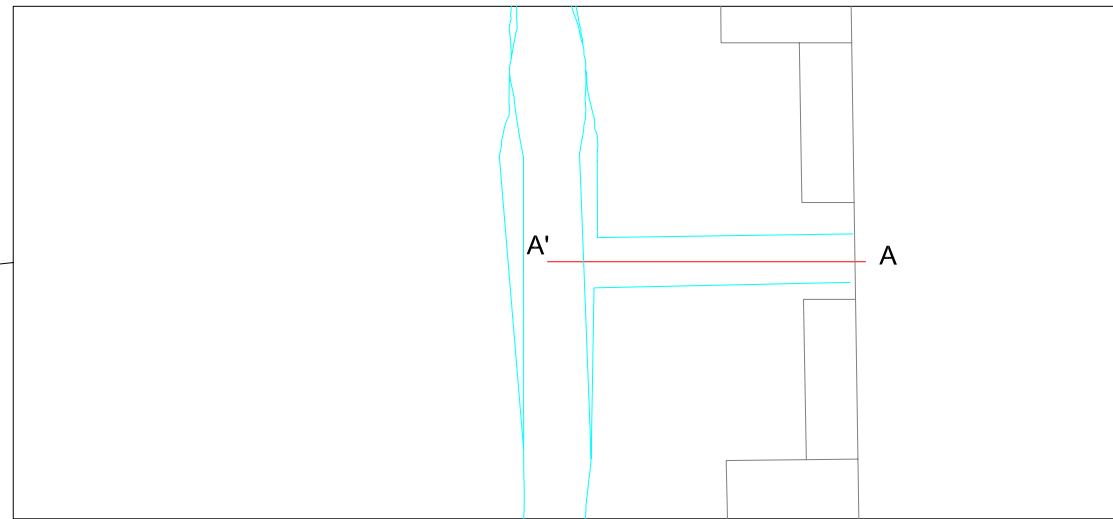
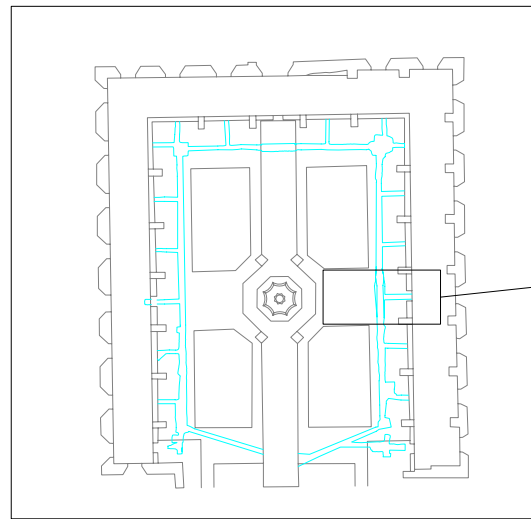
NOM DEL PLÀNOL

Secció longitudinal
de la rasa 1400

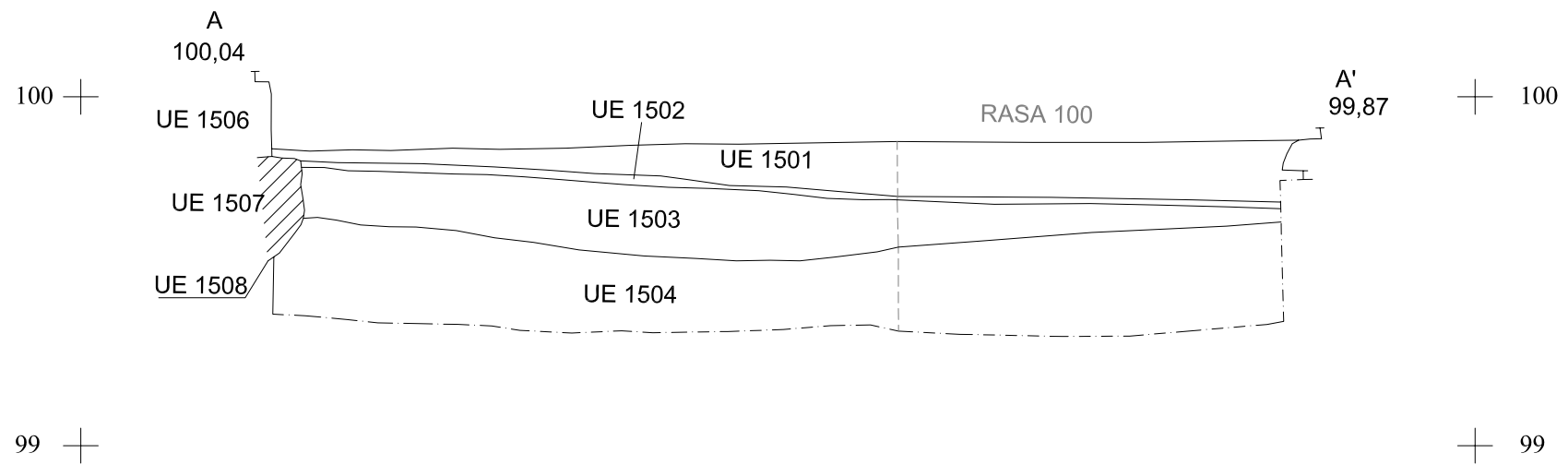
Data: Agost 2010

Núm.

29



101 + 0 + 1 + 2 + 3 m + 101



DIRECCIÓ ARQUEOLÒGICA

Daniel Vázquez

AUTORS

Mario Granollers

CODEX
ARQUEOLOGIA I PATRIMONI

DIN A3 Escala: 1:20

INTERVENCIÓ

C/ Hospital (017-07)
Barcelona (Barcelonès)



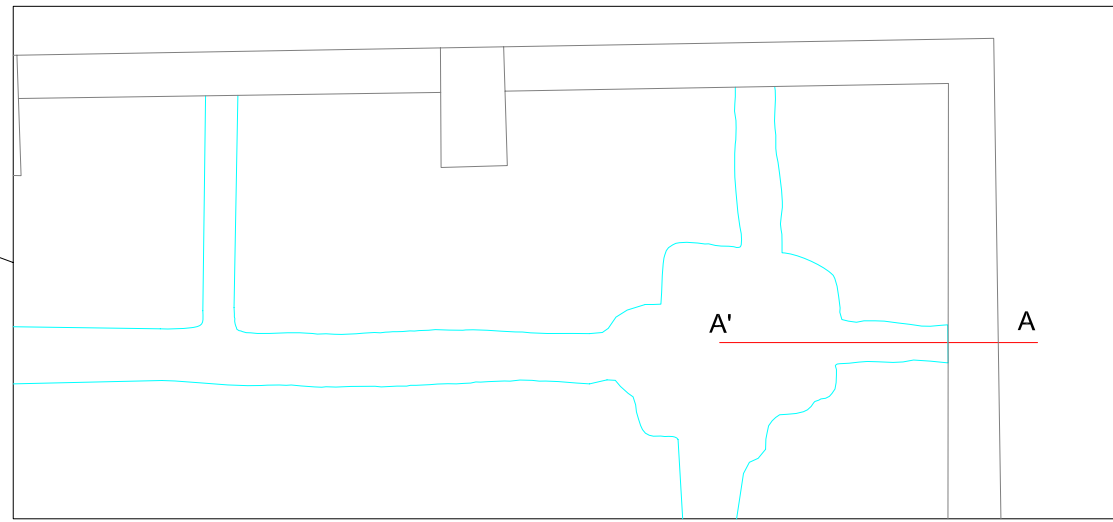
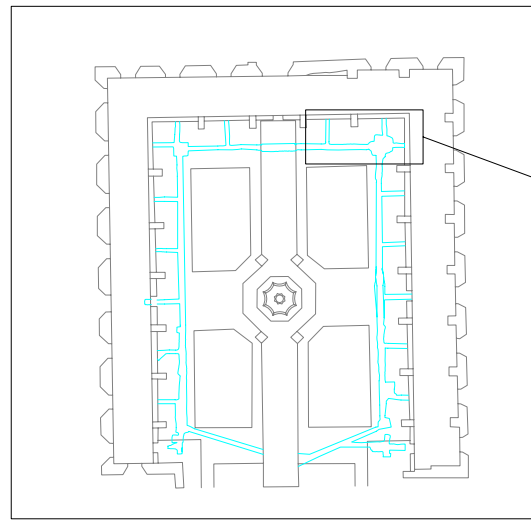
NOM DEL PLÀNOL

Secció longitudinal
de la rasa 1500

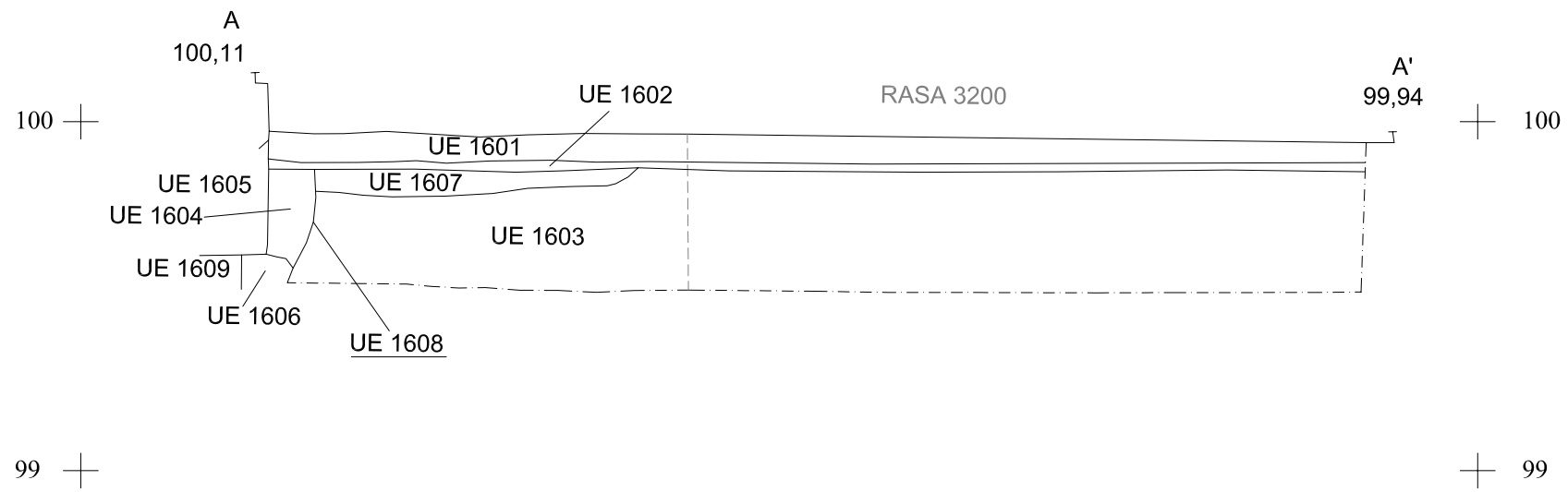
Data: Agost 2010

Núm.

30



101 + 0 1 2 3 m + 101



DIRECCIÓ ARQUEOLÒGICA

Daniel Vázquez

AUTORS

Mario Granollers

CODEX
ARQUEOLOGIA I PATRIMONI

DIN A3 Escala: 1:20

INTERVENCIÓ

C/ Hospital (017-07)
Barcelona (Barcelonès)

0 1

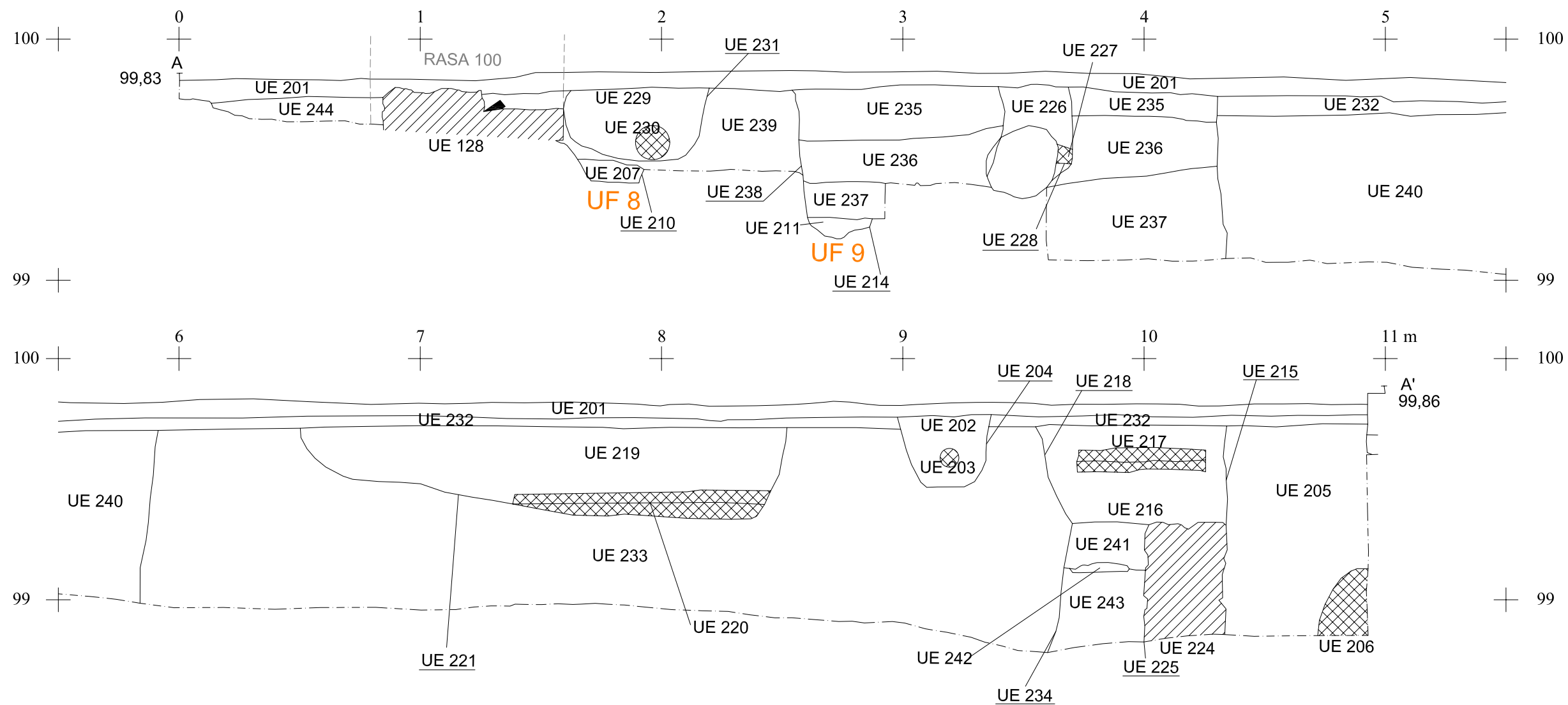
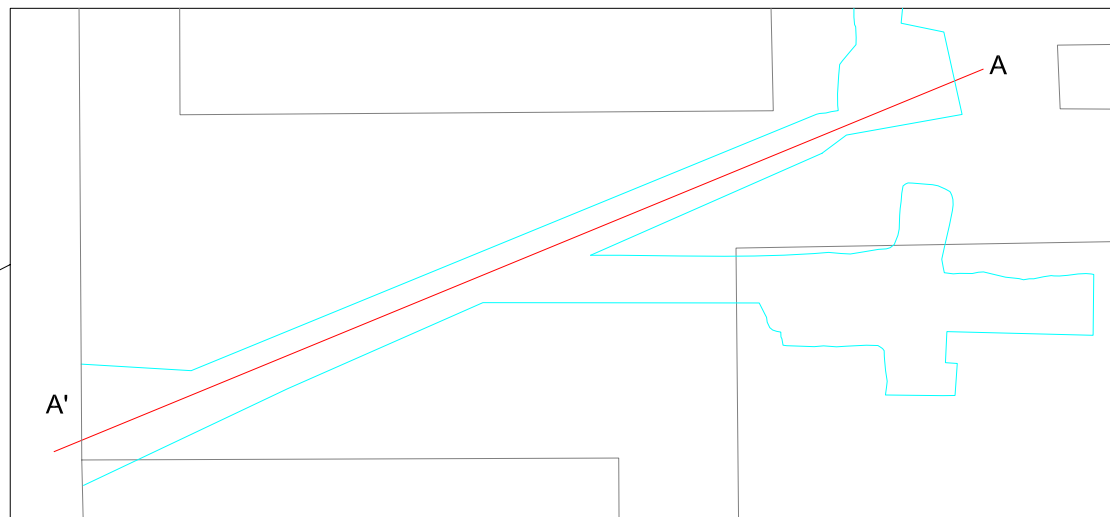
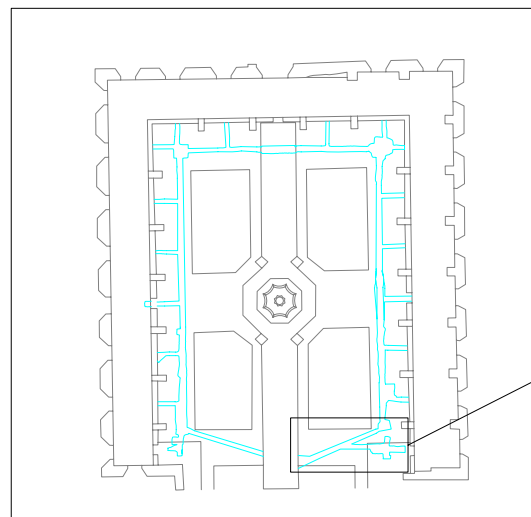
NOM DEL PLÀNOL

Secció longitudinal
de la rasa 1600

Data: Agost 2010

Núm.

31



DIRECCIÓ ARQUEOLÒGICA

Daniel Vázquez

AUTORS

Mario Granollers

CODEX
ARQUEOLOGIA I PATRIMONI

DIN A3 Escala: 1:20

INTERVENCIÓ

C/ Hospital (017-07)
Barcelona (Barcelonès)



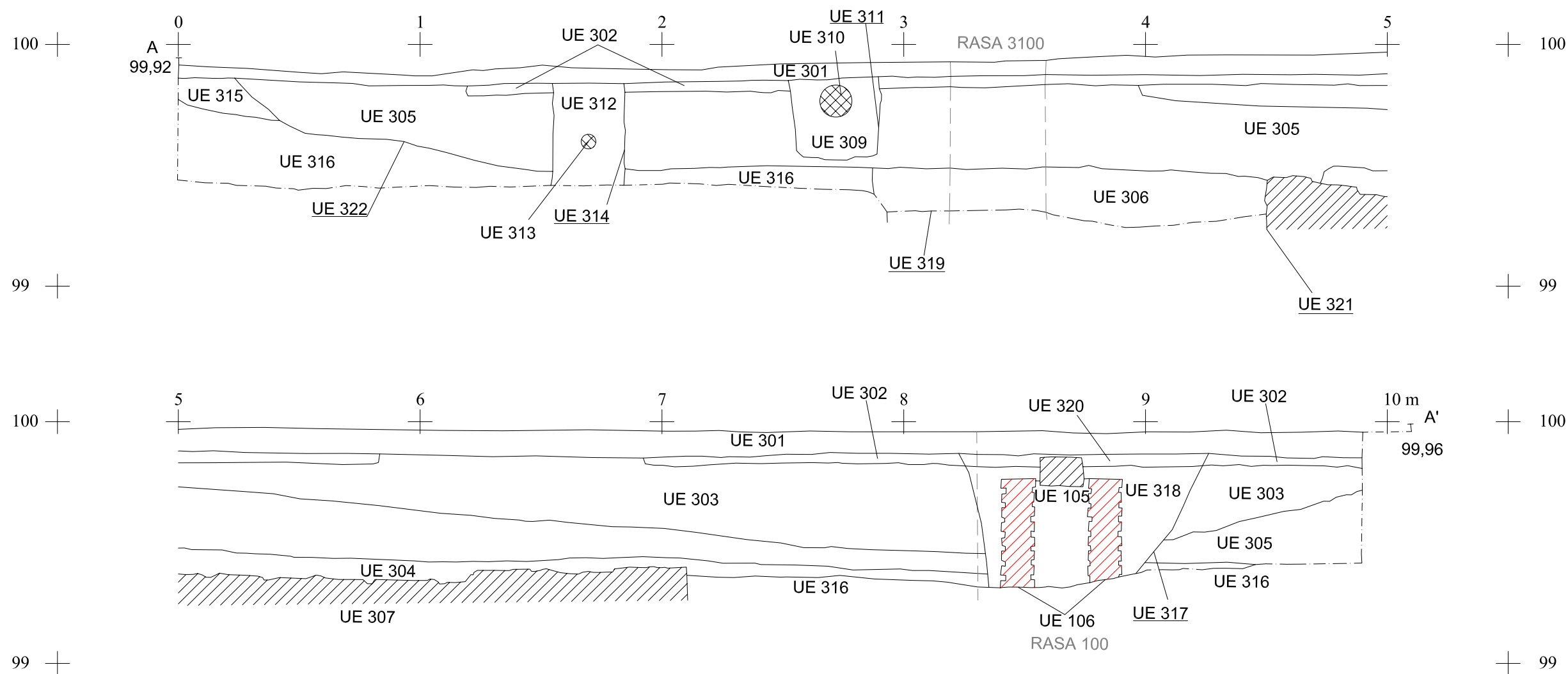
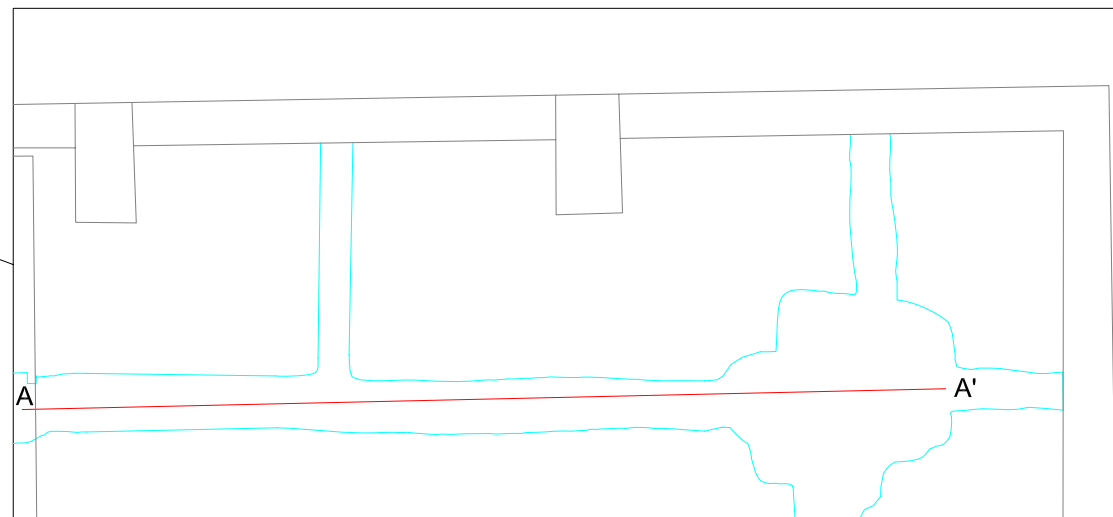
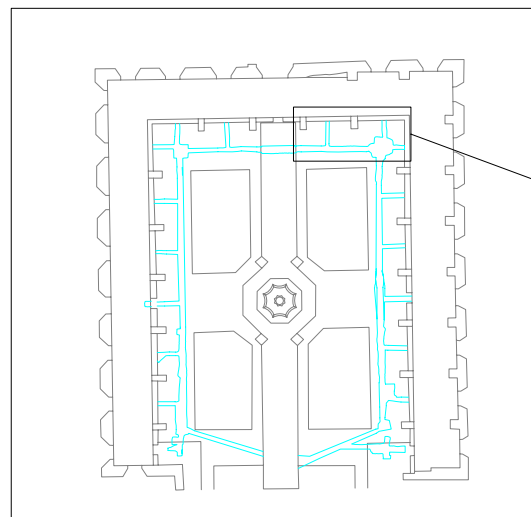
NOM DEL PLÀNOL

Secció longitudinal
de la rasa 200

Data: Agost 2010

Núm.

32



DIRECCIÓ ARQUEOLÒGICA

Daniel Vázquez

AUTORS

Mario Granollers

CODEX
ARQUEOLOGIA I PATRIMONI

DIN A3 Escala: 1:20

INTERVENCIÓ

C/ Hospital (017-07)
Barcelona (Barcelonès)

0 1

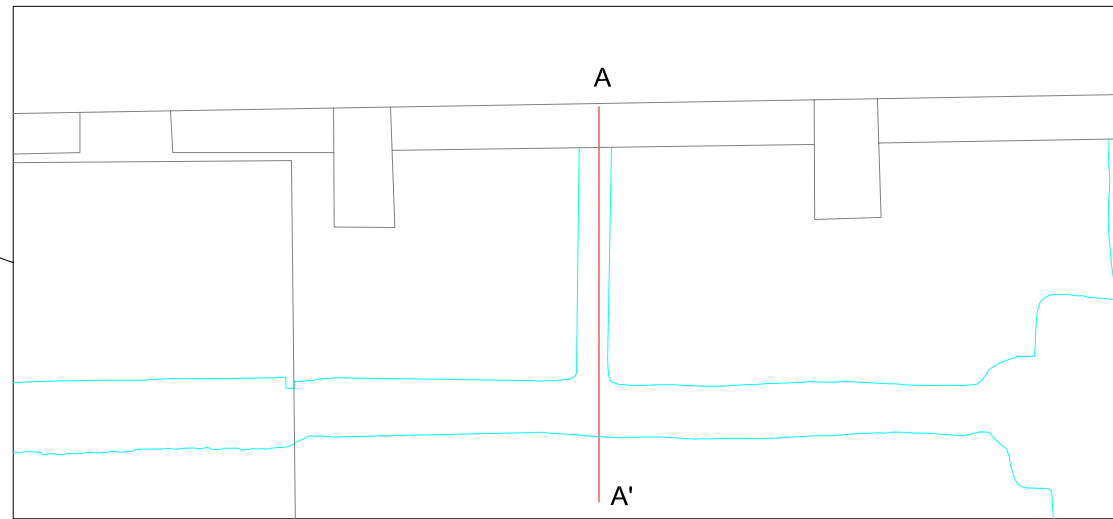
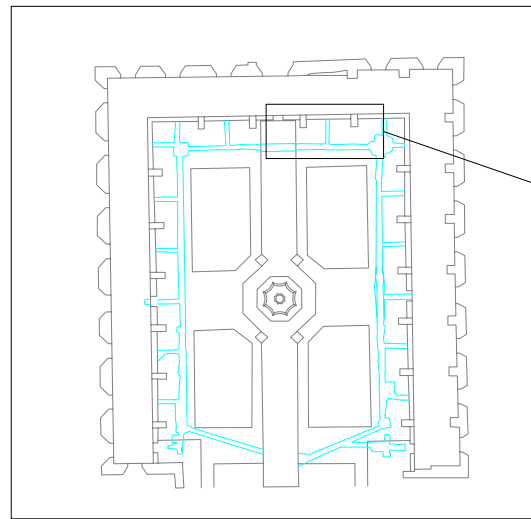
NOM DEL PLÀNOL

Secció longitudinal
de la rasa 300

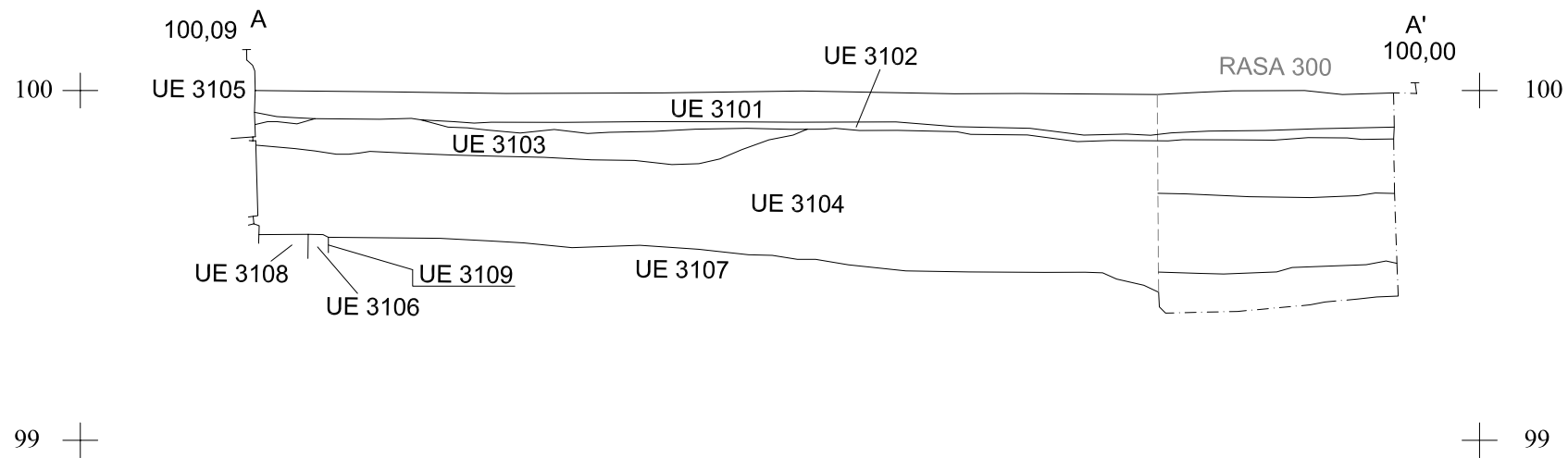
Data: Agost 2010

Núm.

33



101 + 0 + 1 + 2 + 3 m + 101



DIRECCIÓ ARQUEOLÒGICA

Daniel Vázquez

AUTORS

Mario Granollers

CODEX
ARQUEOLOGIA I PATRIMONI

DIN A3 Escala: 1:20

INTERVENCIÓ

C/ Hospital (017-07)
Barcelona (Barcelonès)



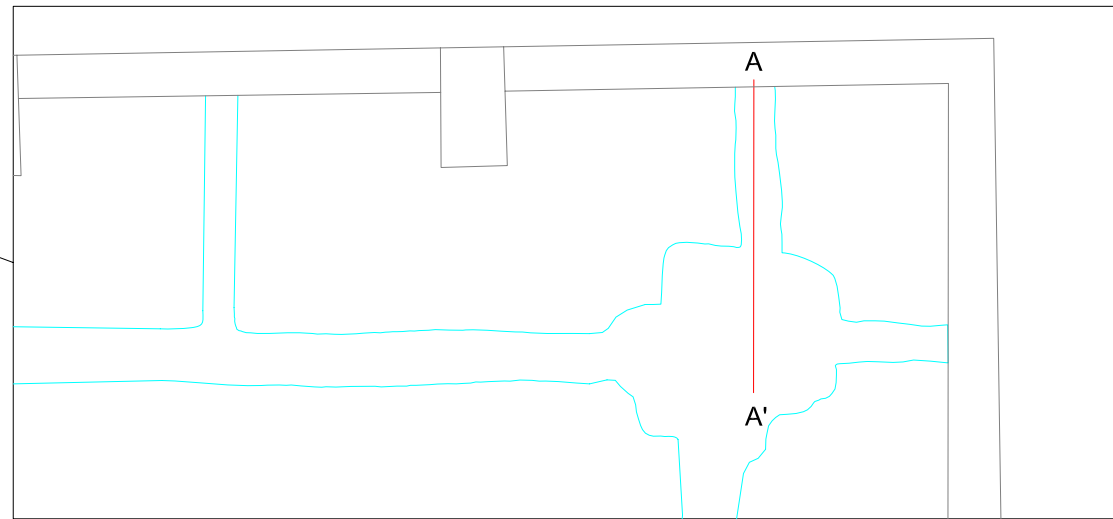
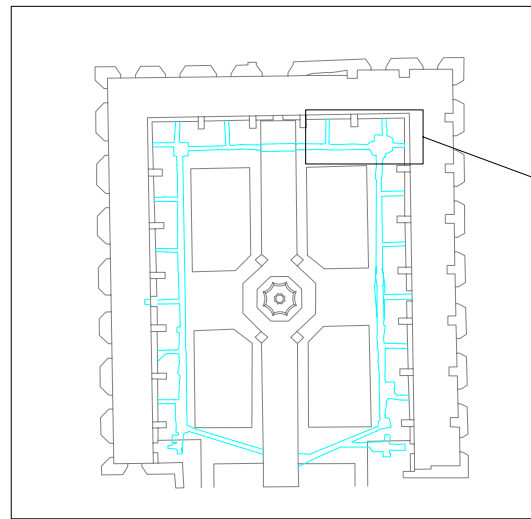
NOM DEL PLÀNOL

Secció longitudinal
de la rasa 3100

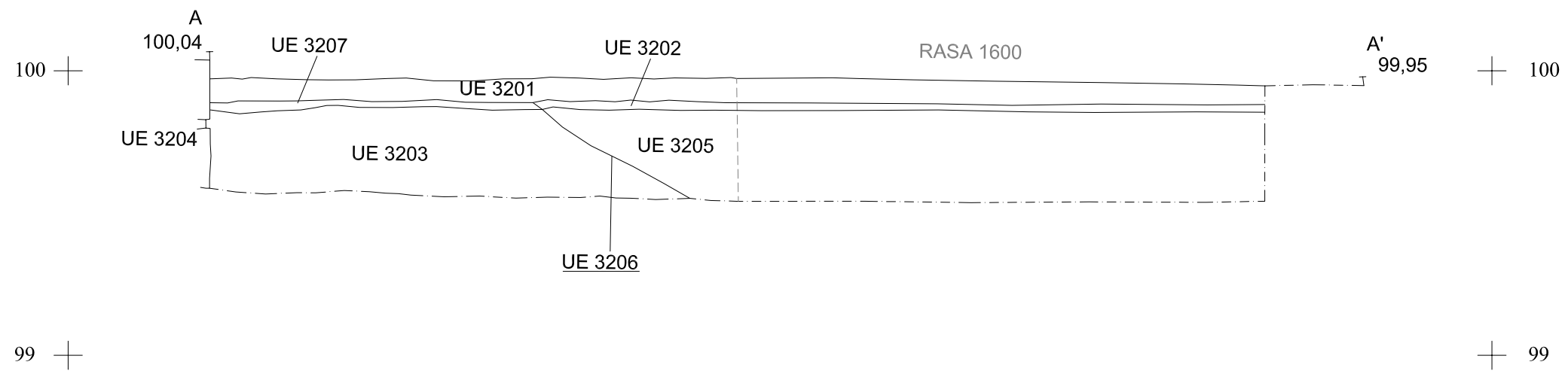
Data: Agost 2010

Núm.

34



101 + 0 + 1 + 2 + 3 + 4 m + 101



DIRECCIÓ ARQUEOLÒGICA

Daniel Vázquez

AUTORS

Mario Granollers

CODEX
ARQUEOLOGIA I PATRIMONI

DIN A3 Escala: 1:20

INTERVENCIÓ

C/ Hospital (017-07)
Barcelona (Barcelonès)

0 1

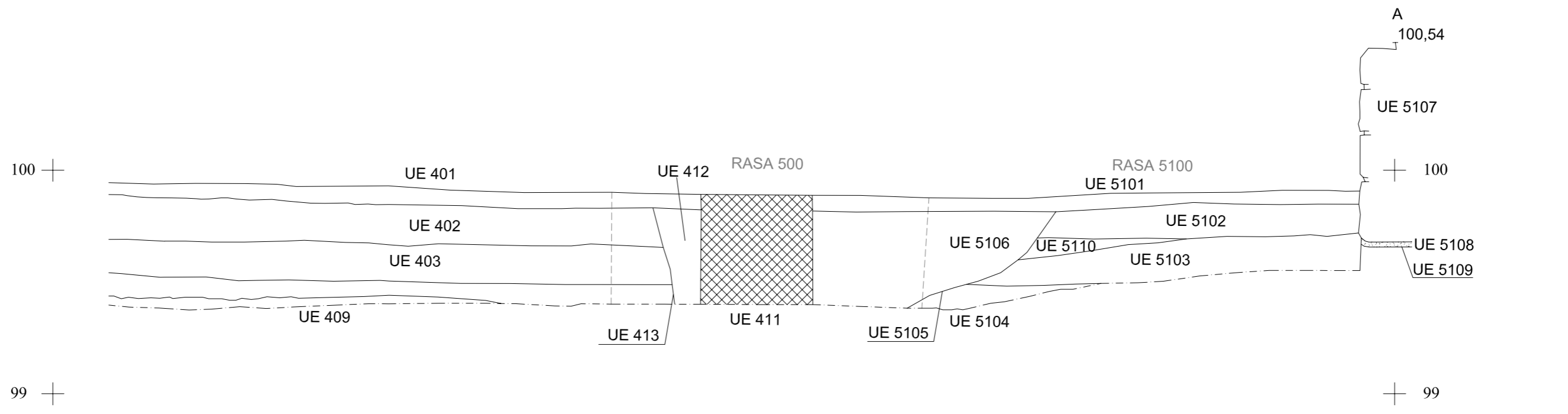
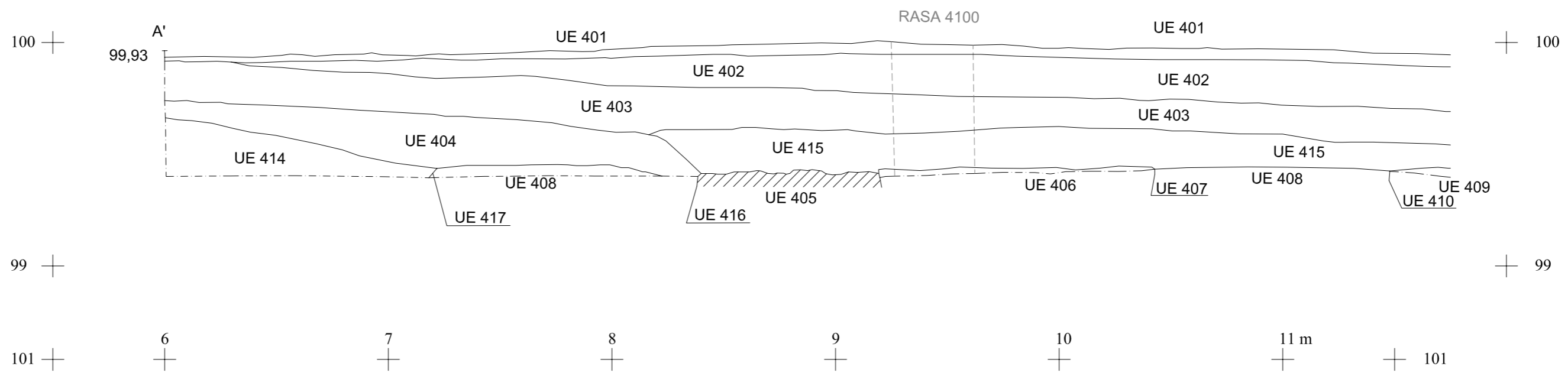
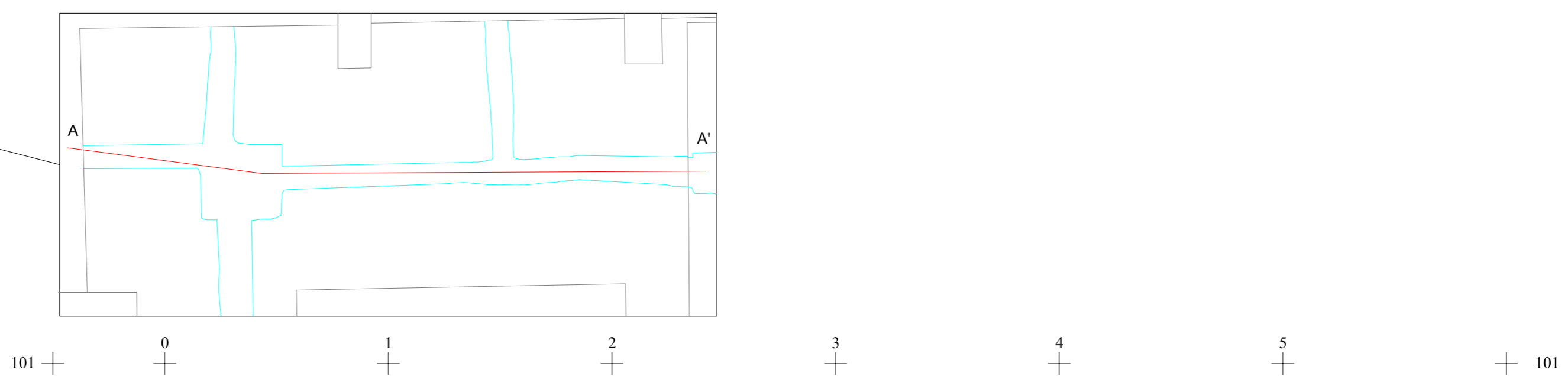
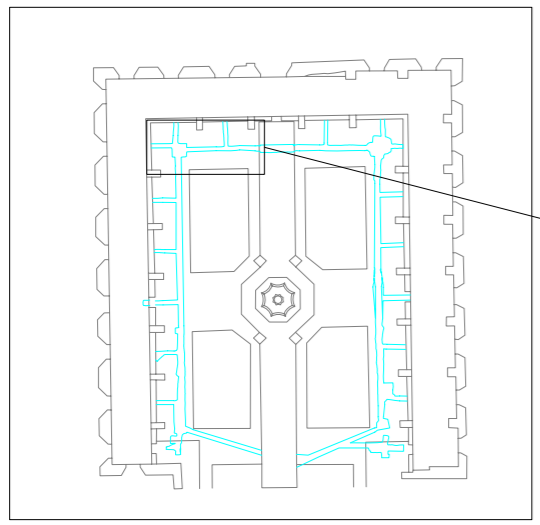
NOM DEL PLÀNOL

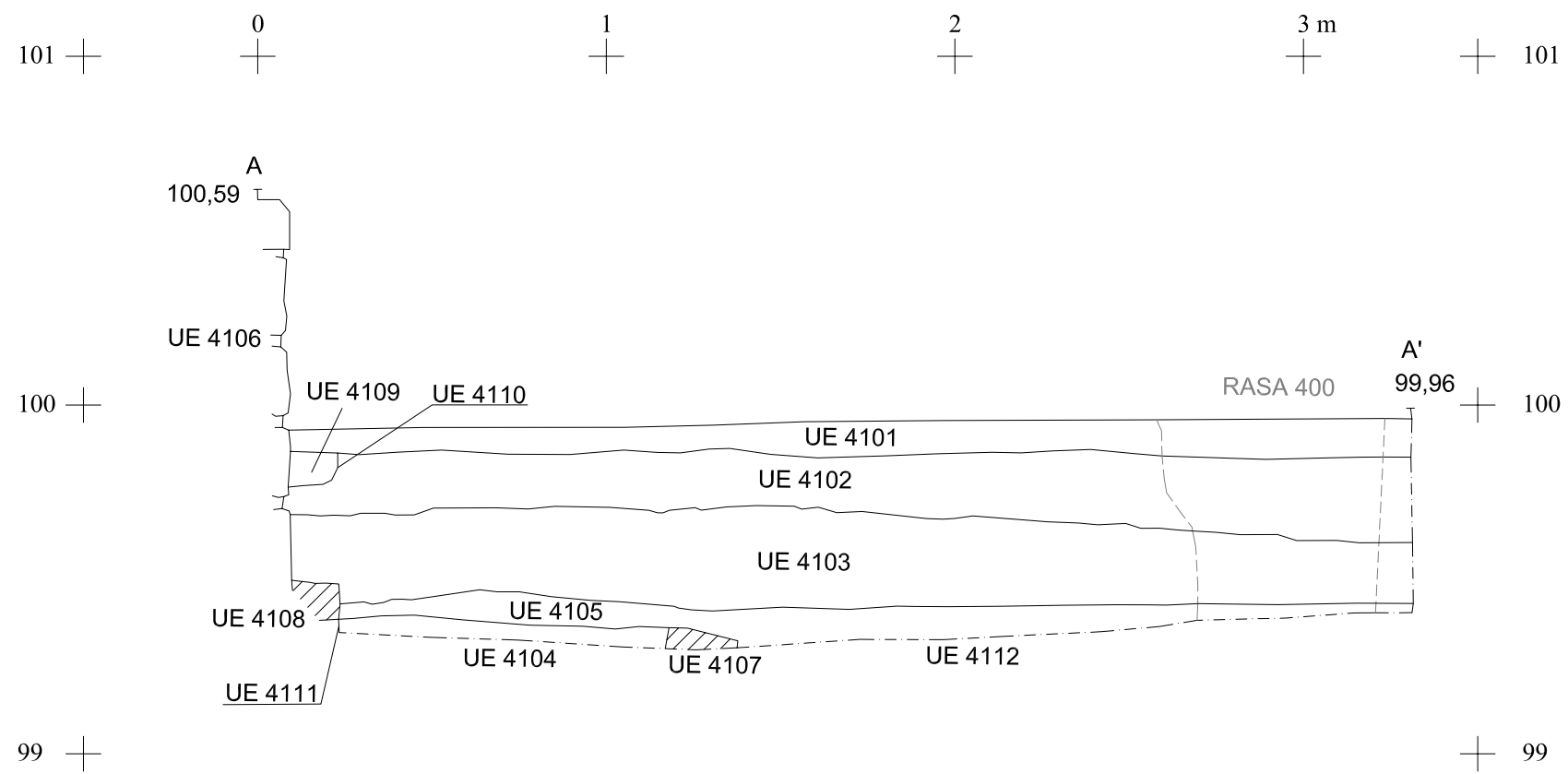
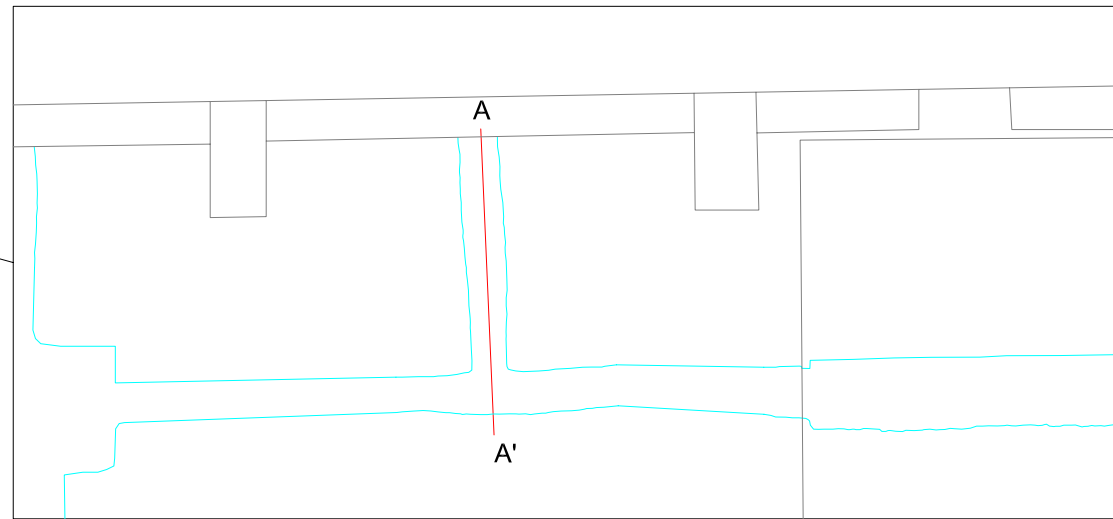
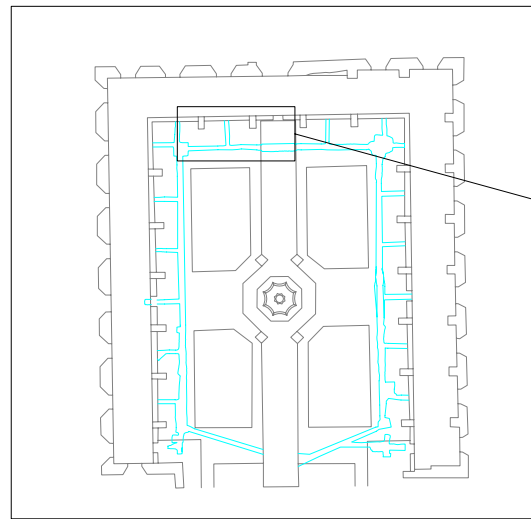
Secció longitudinal
de la rasa 3200

Data: Agost 2010

Núm.

35





DIRECCIÓ ARQUEOLÒGICA

Daniel Vázquez

AUTORS

Mario Granollers

CODEX
ARQUEOLOGIA I PATRIMONI

DIN A3 Escala: 1:20

INTERVENCIÓ

C/ Hospital (017-07)
Barcelona (Barcelonès)



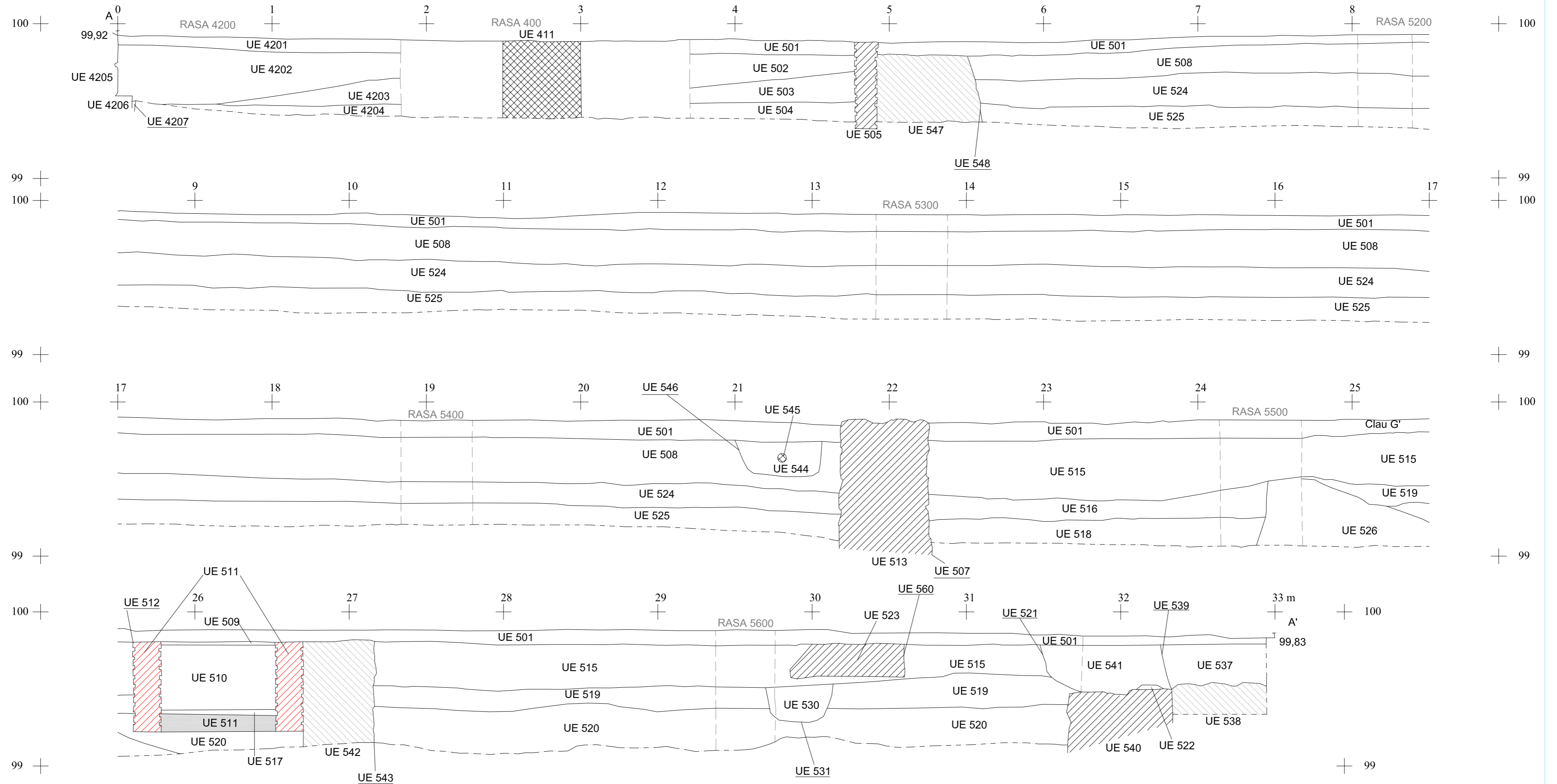
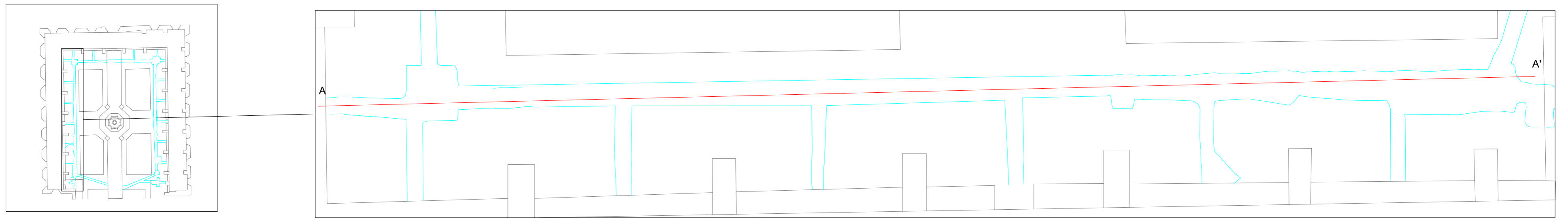
NOM DEL PLÀNOL

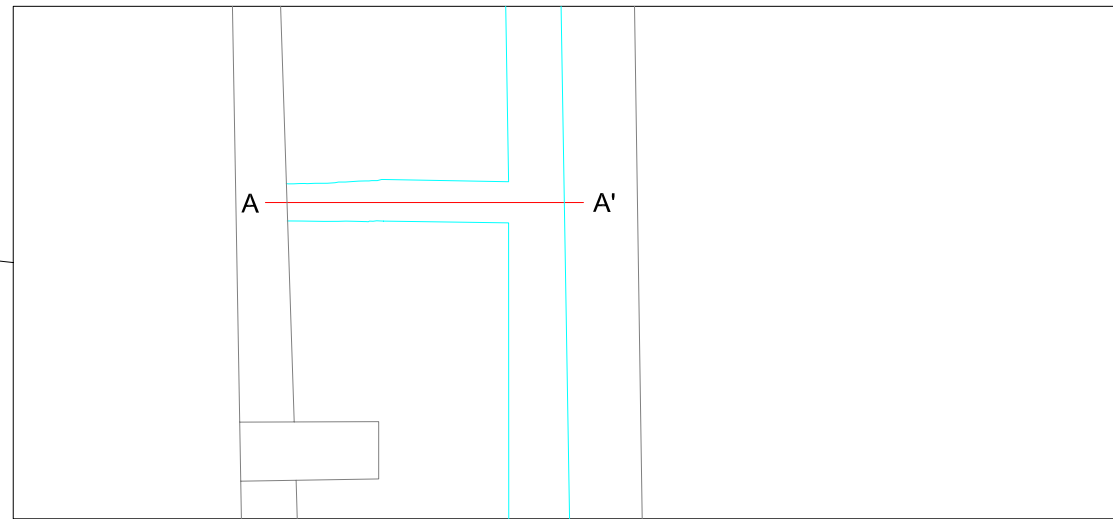
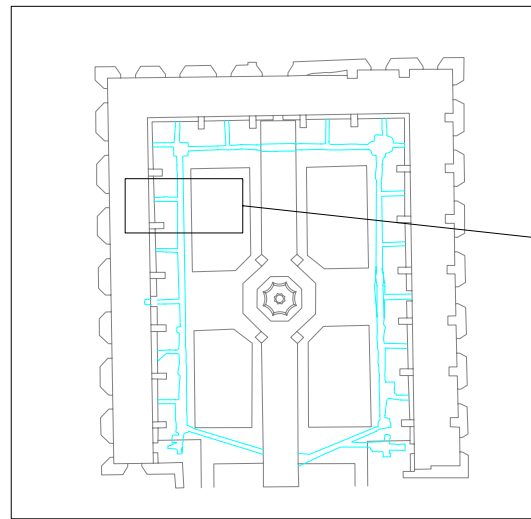
Secció longitudinal
de la rasa 4100

Data: Agost 2010

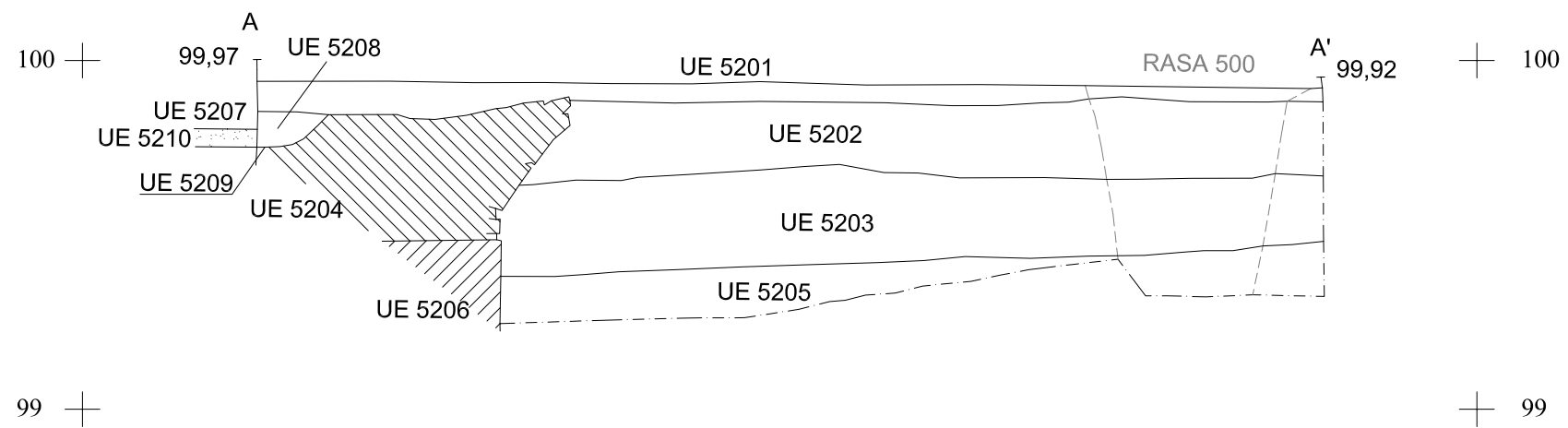
Núm.

37





101 + 0 + 1 + 2 + 3 m + 101



DIRECCIÓ ARQUEOLÒGICA

Daniel Vázquez

AUTORS

Mario Granollers

CODEX
ARQUEOLOGIA I PATRIMONI

DIN A3 Escala: 1:20

INTERVENCIÓ

C/ Hospital (017-07)
Barcelona (Barcelonès)



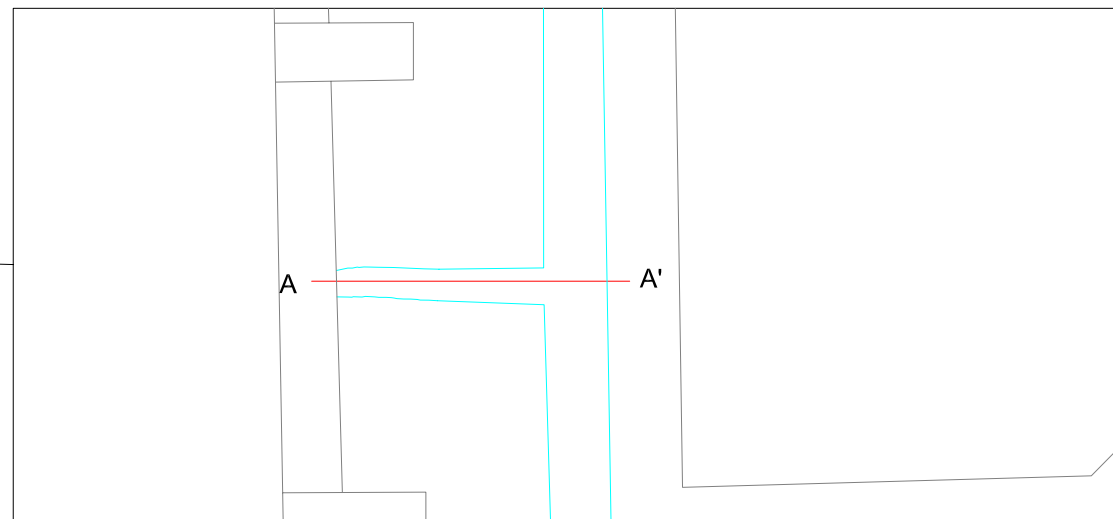
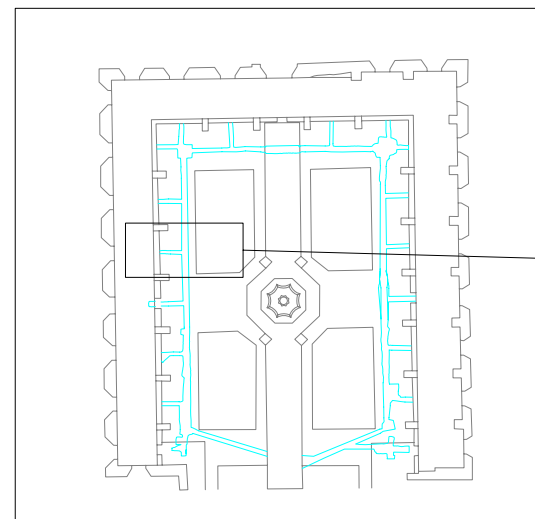
NOM DEL PLÀNOL

Secció longitudinal
de la rasa 5200

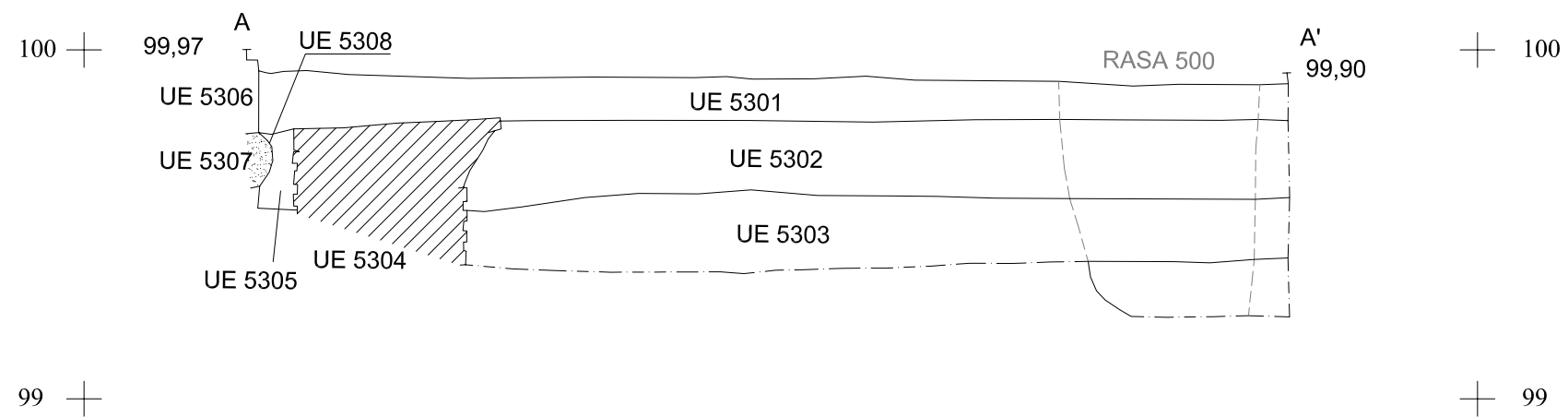
Data: Agost 2010

Núm.

39



101 + 0 + 1 + 2 + 3 m + 101



DIRECCIÓ ARQUEOLÒGICA

Daniel Vázquez

AUTORS

Mario Granollers

CODEX
ARQUEOLOGIA I PATRIMONI

DIN A3 Escala: 1:20

INTERVENCIÓ

C/ Hospital (017-07)
Barcelona (Barcelonès)



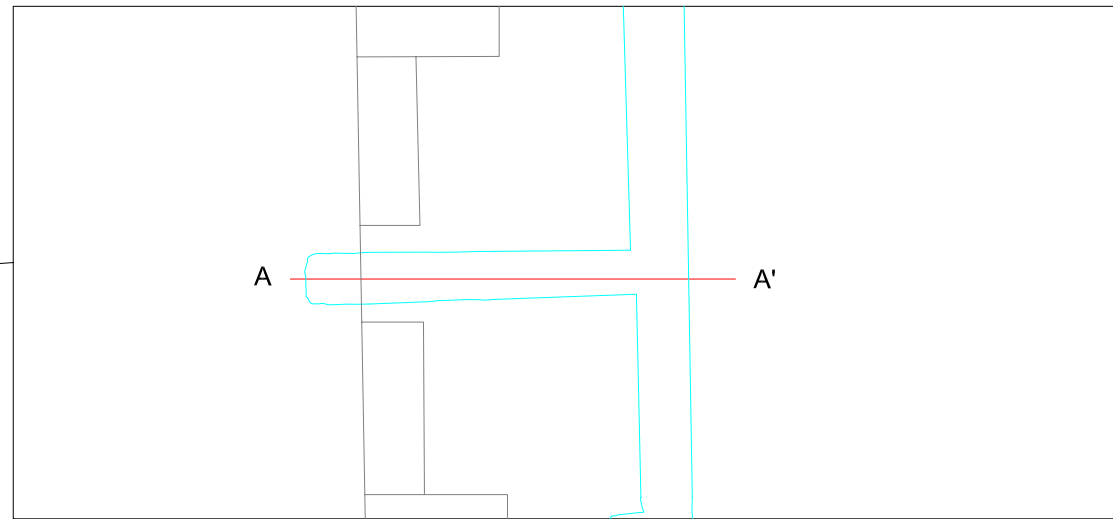
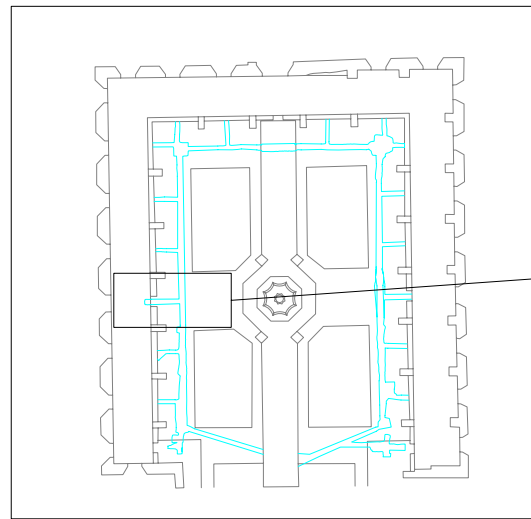
NOM DEL PLÀNOL

Secció longitudinal
de la rasa 5300

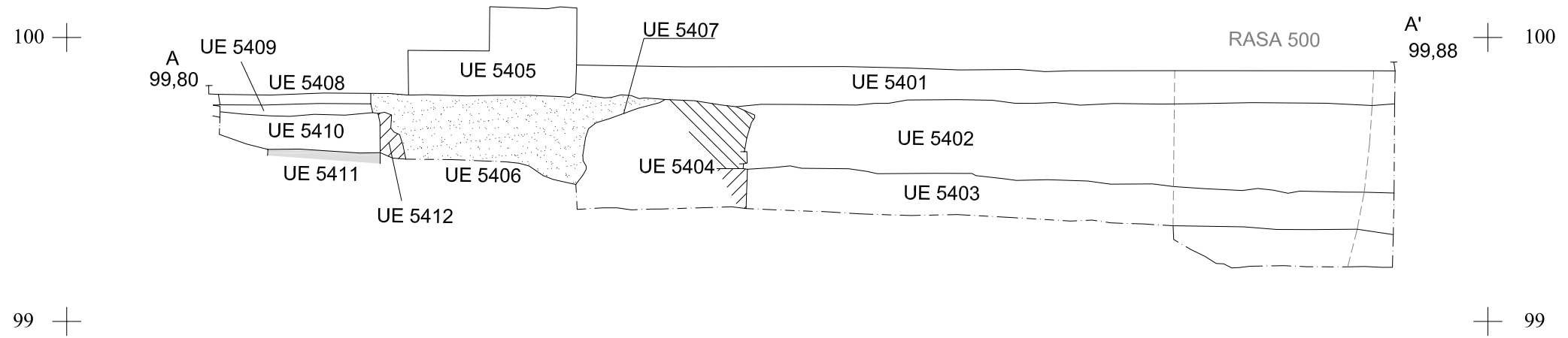
Data: Agost 2010



Núm.

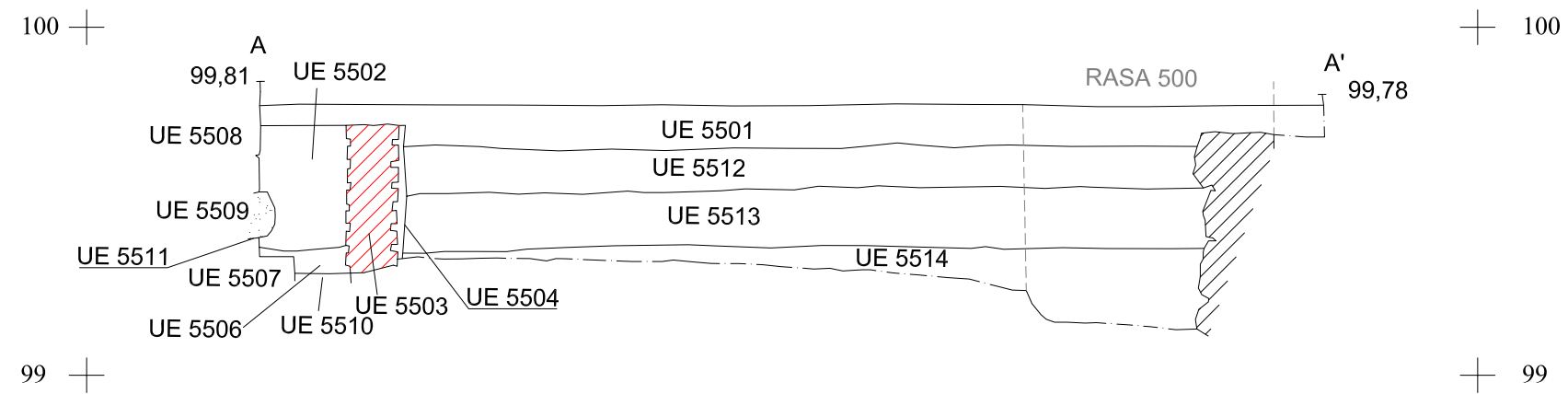
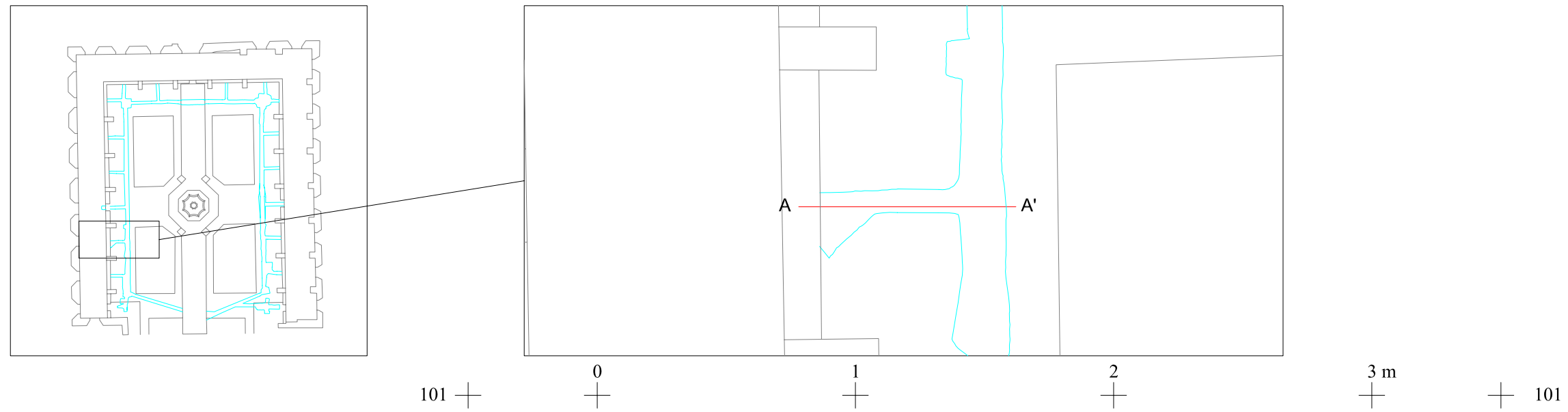
40



101 + 0 + 1 + 2 + 3 + 4 m + 101



DIRECCIÓ ARQUEOLÒGICA Daniel Vázquez	AUTORS Mario Granollers	 CODEX ARQUEOLOGIA I PATRIMONI	INTERVENCIÓ C/ Hospital (017-07) Barcelona (Barcelonès)	NOM DEL PLÀNOL Secció longitudinal de la rasa 5400	Núm. 41
			DIN A3 Escala: 1:20		Data: Agost 2010



DIRECCIÓ ARQUEOLÒGICA

Daniel Vázquez

AUTORS


Mario Granollers

CODEX
ARQUEOLOGIA I PATRIMONI

DIN A3 Escala: 1:20

INTERVENCIÓ

C/ Hospital (017-07)
Barcelona (Barcelonès)



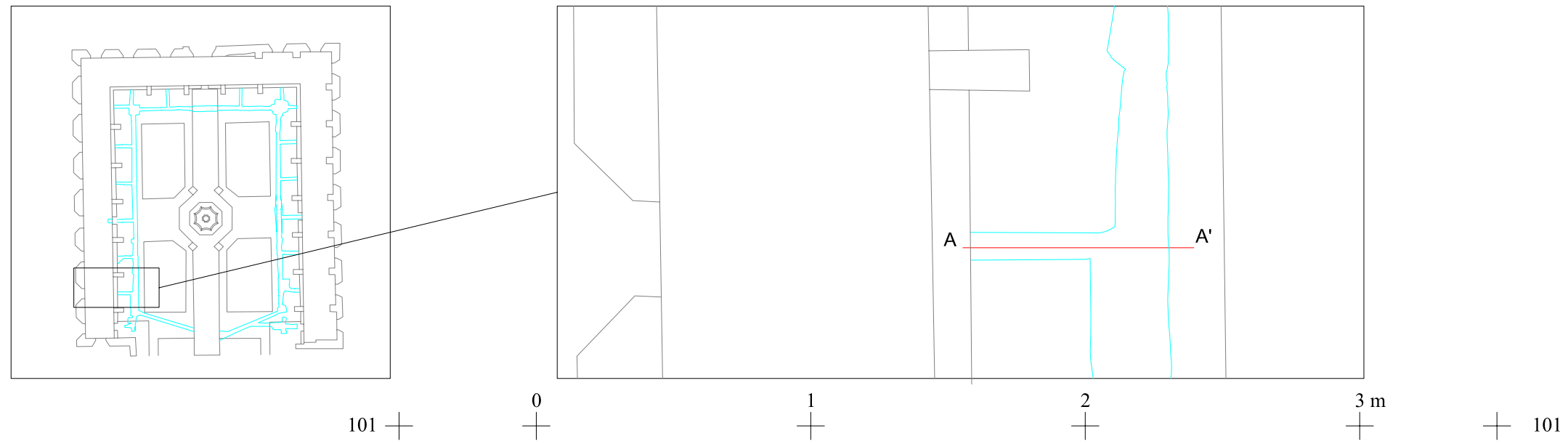
NOM DEL PLÀNOL

Secció longitudinal
de la rasa 5500

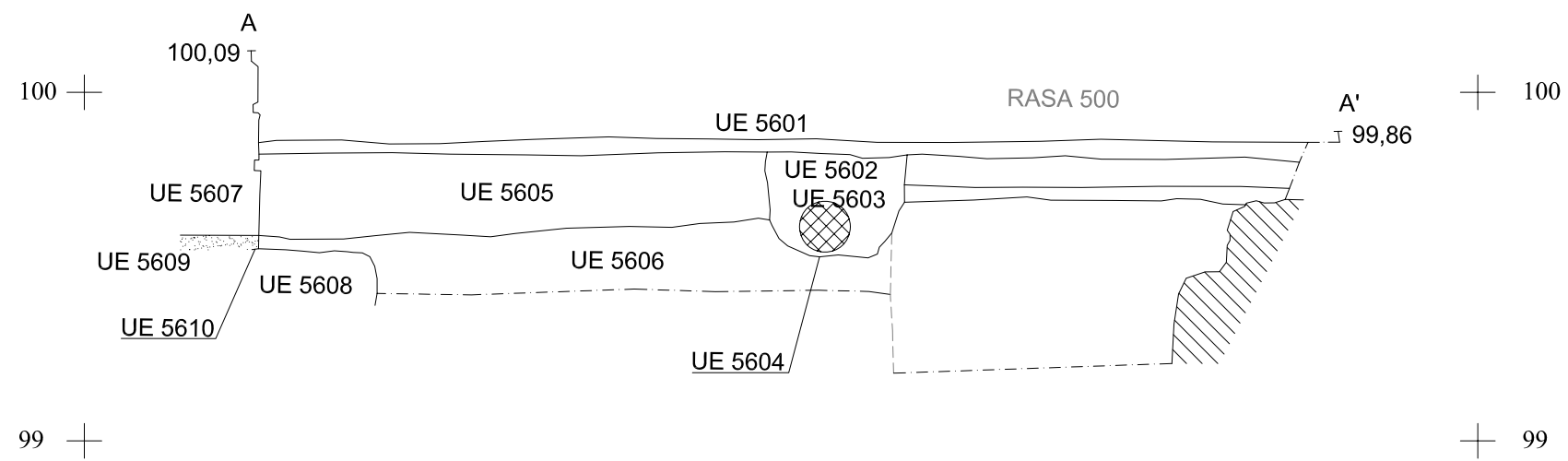
Data: Agost 2010

Núm.


42

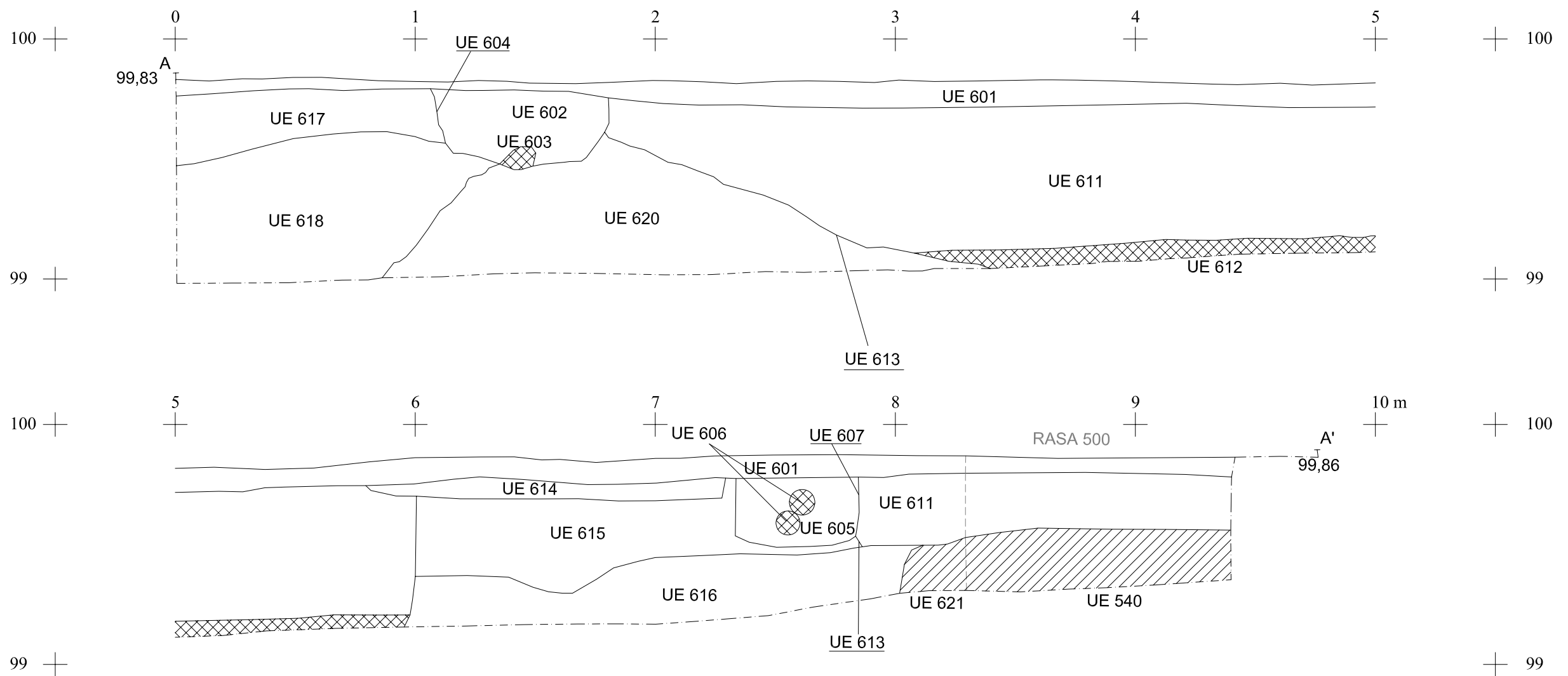
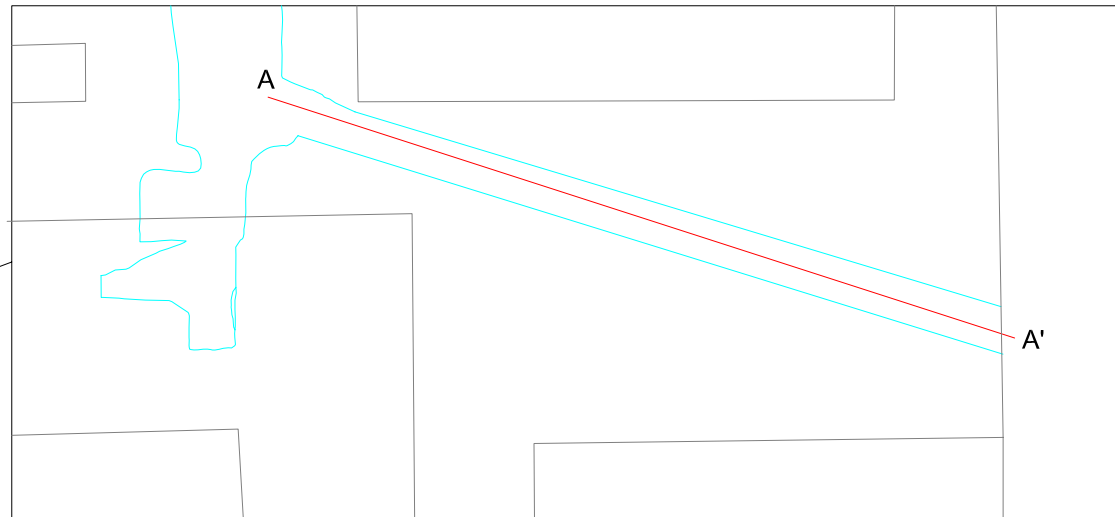
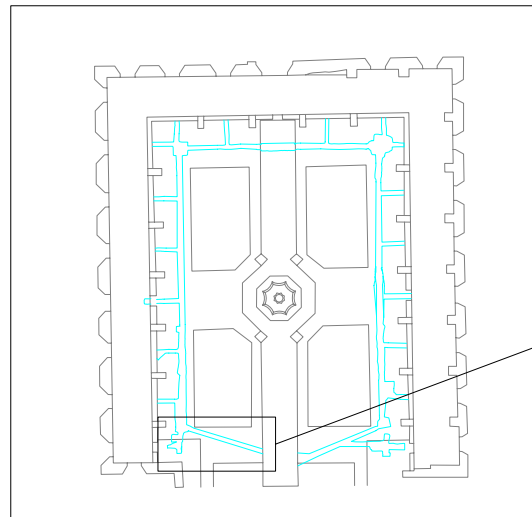


101 + 0 1 2 3 m + 101



100 + 99 +

DIRECCIÓ ARQUEOLÒGICA Daniel Vázquez	AUTORS Mario Granollers	 DIN A3 Escala: 1:20	INTERVENCIÓ C/ Hospital (017-07) Barcelona (Barcelonès)	NOM DEL PLÀNOL Secció longitudinal de la rasa 5600	Núm. 43
			0 1	Data: Agost 2010	



DIRECCIÓ ARQUEOLÒGICA

Daniel Vázquez

AUTORS

Mario Granollers

CODEX
ARQUEOLOGIA I PATRIMONI

DIN A3 Escala: 1:20

INTERVENCIÓ

C/ Hospital (017-07)
Barcelona (Barcelonès)

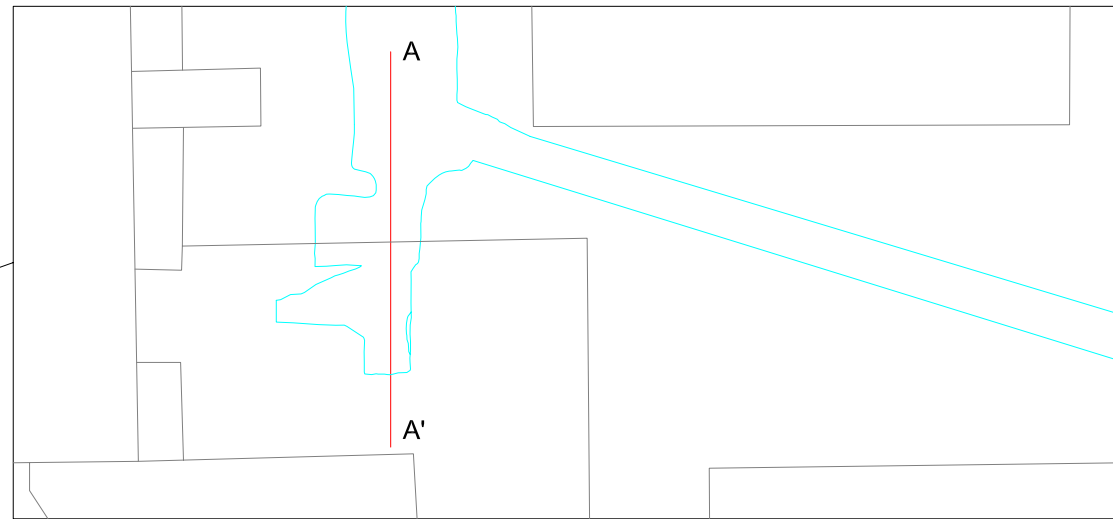
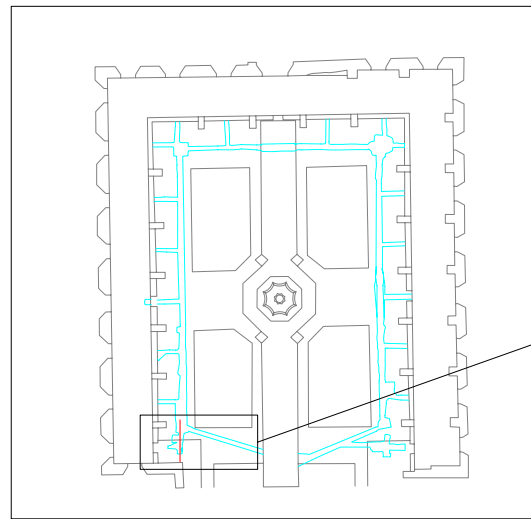
NOM DEL PLÀNOL

Secció longitudinal
de la rasa 600

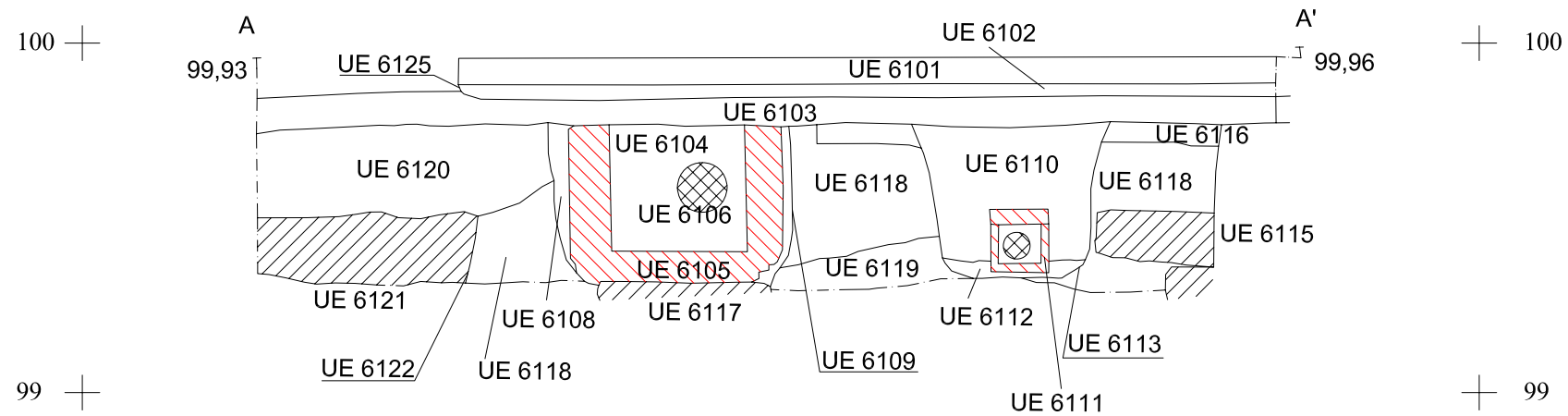
Núm.

44

Data: Agost 2010



101 + 0 1 2 3 m + 101



DIRECCIÓ ARQUEOLÒGICA

Daniel Vázquez

AUTORS

Mario Granollers

CODEX
ARQUEOLOGIA I PATRIMONI

DIN A3 Escala: 1:20

INTERVENCIÓ

C/ Hospital (017-07)
Barcelona (Barcelonès)

0 1

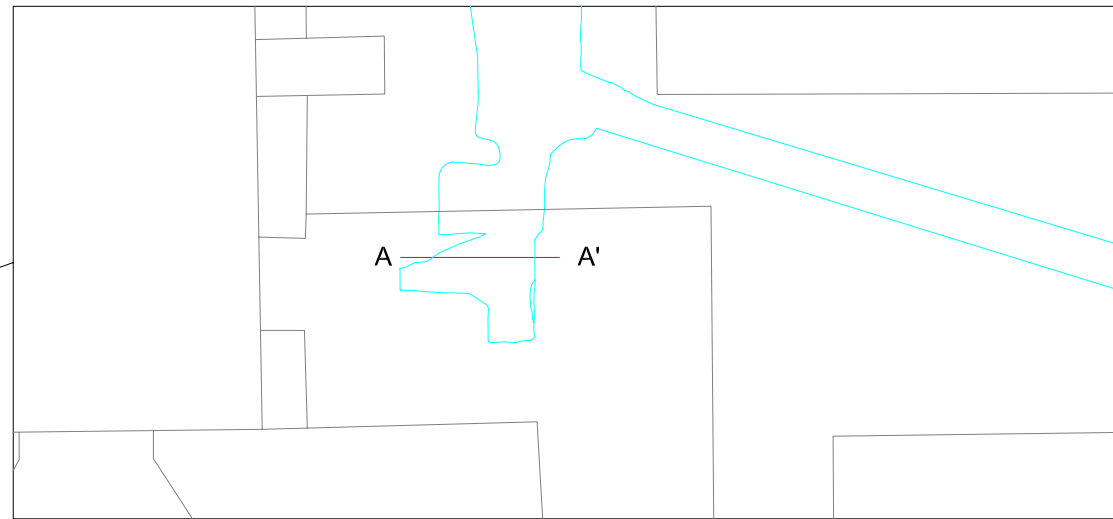
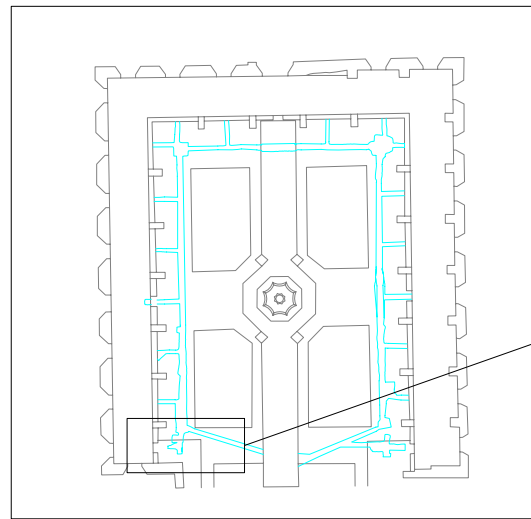
NOM DEL PLÀNOL

Secció longitudinal
de la rasa 6100

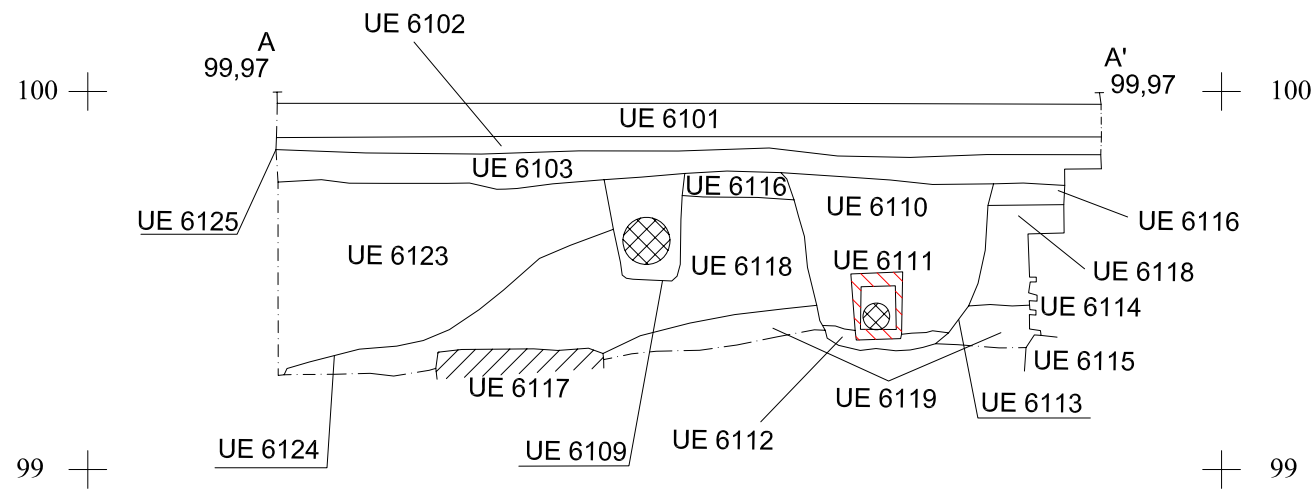
Data: Agost 2010

Núm.

45



101 + 0 1 2 m + 101



DIRECCIÓ ARQUEOLÒGICA

Daniel Vázquez

AUTORS

Mario Granollers



DIN A3 Escala: 1:20

INTERVENCIÓ

C/ Hospital (017-07)
 Barcelona (Barcelonès)



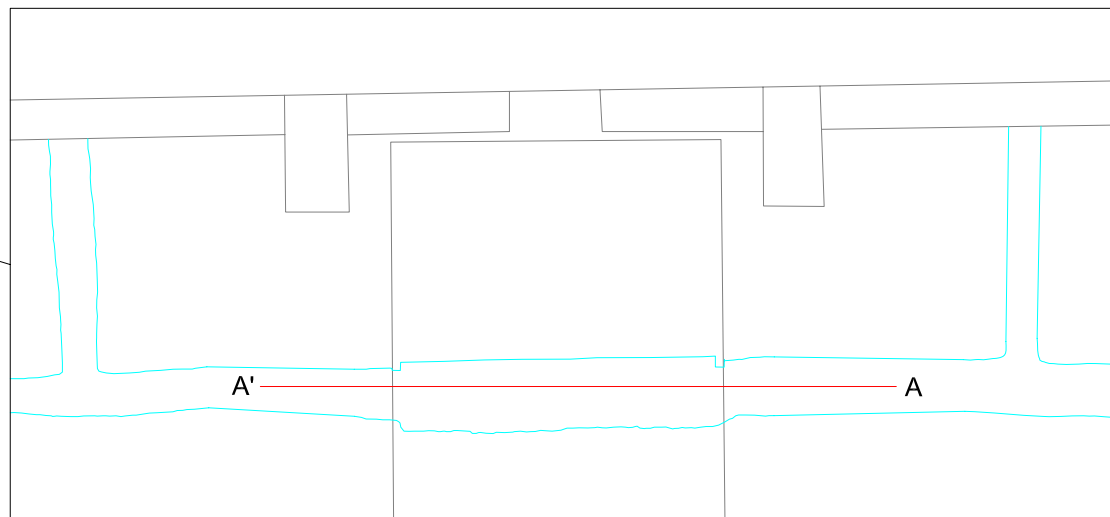
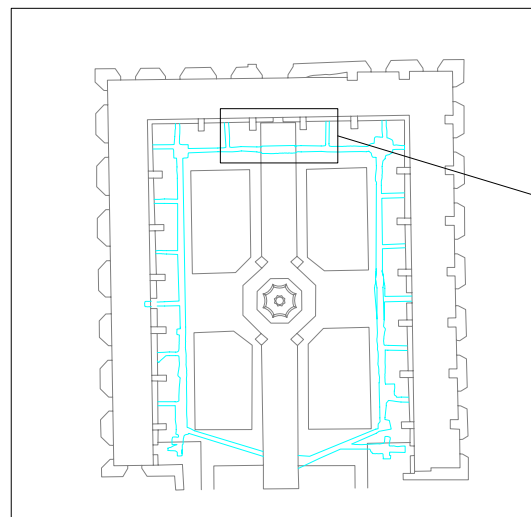
NOM DEL PLÀNOL

Secció transversal
 de la rasa 6100

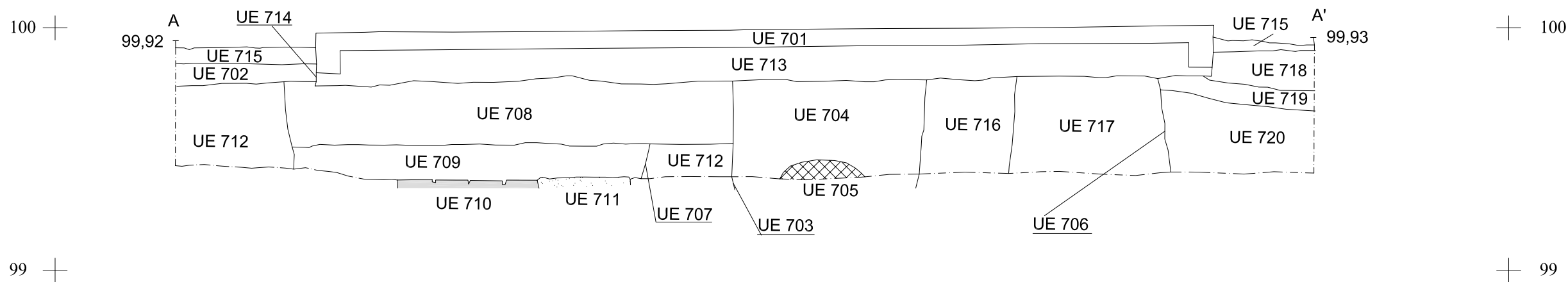
Data: Agost 2010

Núm.

46



101 + 0 + 1 + 2 + 3 + 4 + 5 m + 101



DIRECCIÓ ARQUEOLÒGICA

Daniel Vázquez

AUTORS

Mario Granollers

CODEX
ARQUEOLOGIA I PATRIMONI

DIN A3 Escala: 1:20

INTERVENCIÓ

C/ Hospital (017-07)
Barcelona (Barcelonès)



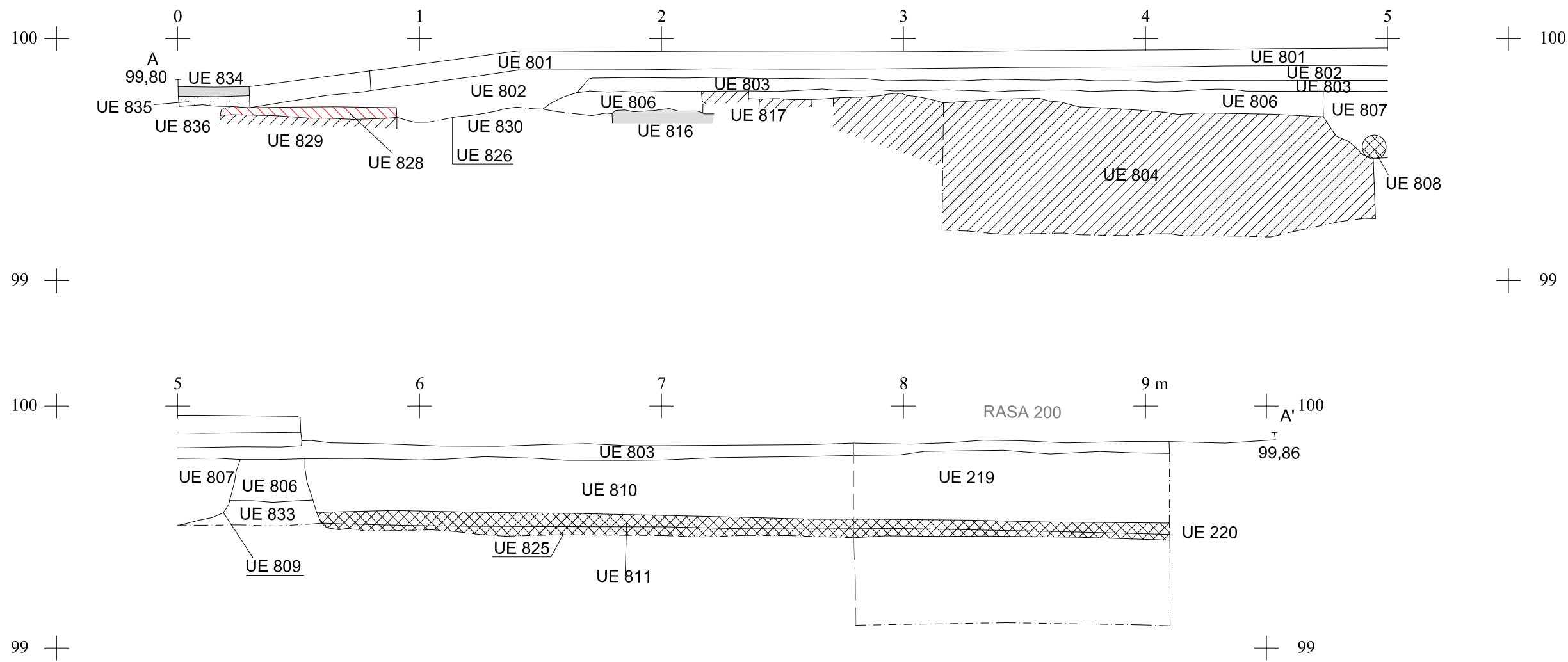
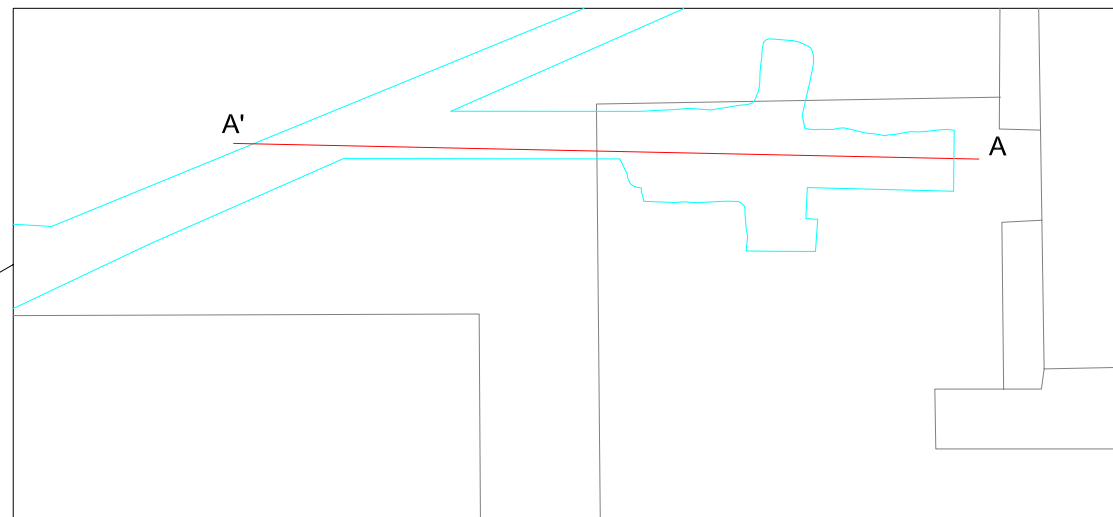
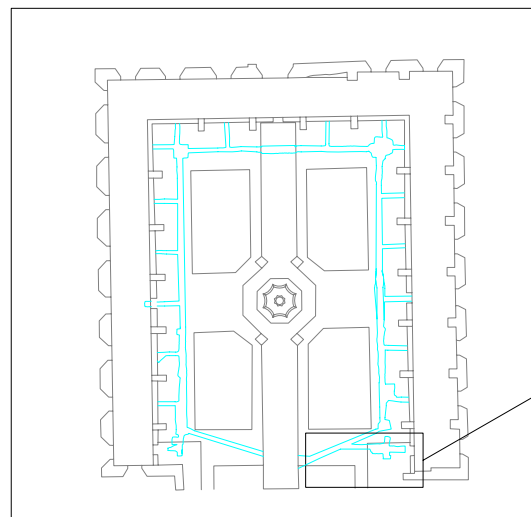
NOM DEL PLÀNOL

Secció longitudinal
de la rasa 700

Data: Agost 2010

Núm.

47



DIRECCIÓ ARQUEOLÒGICA

Daniel Vázquez

AUTORS

Mario Granollers



DIN A3 Escala: 1:20

INTERVENCIÓ

C/ Hospital (017-07)
Barcelona (Barcelonès)



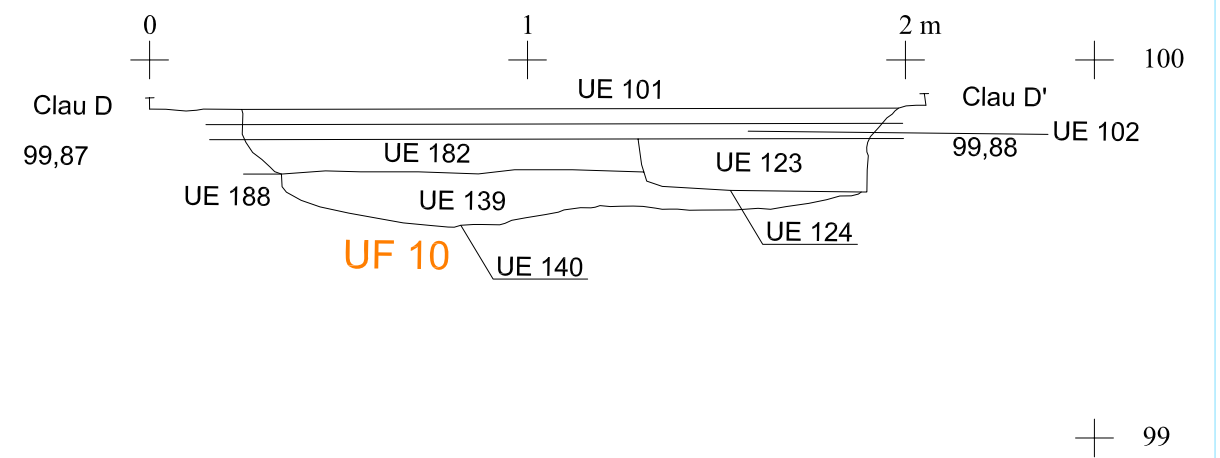
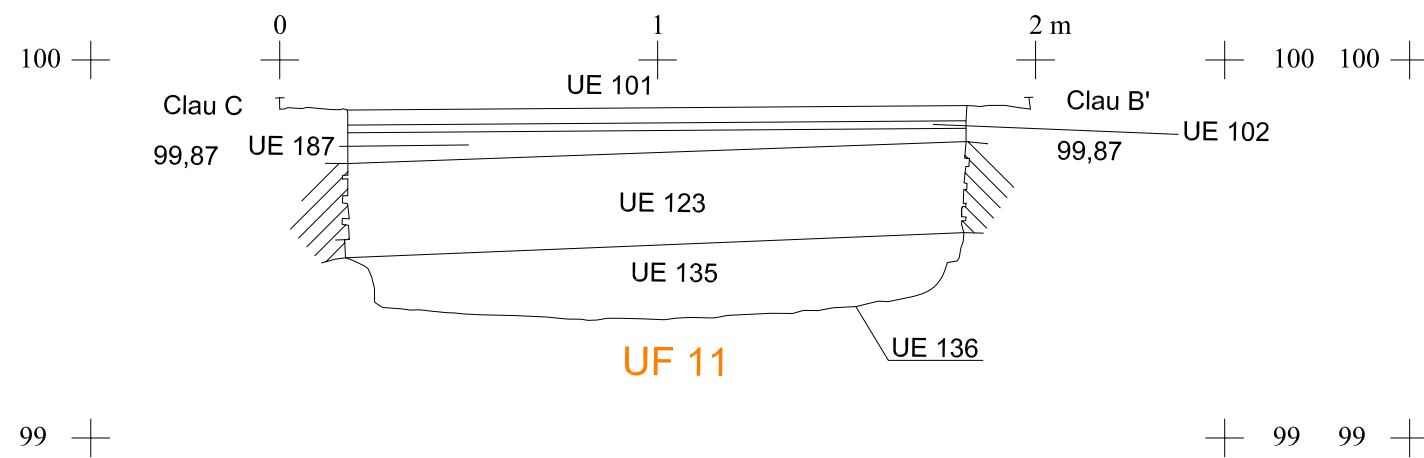
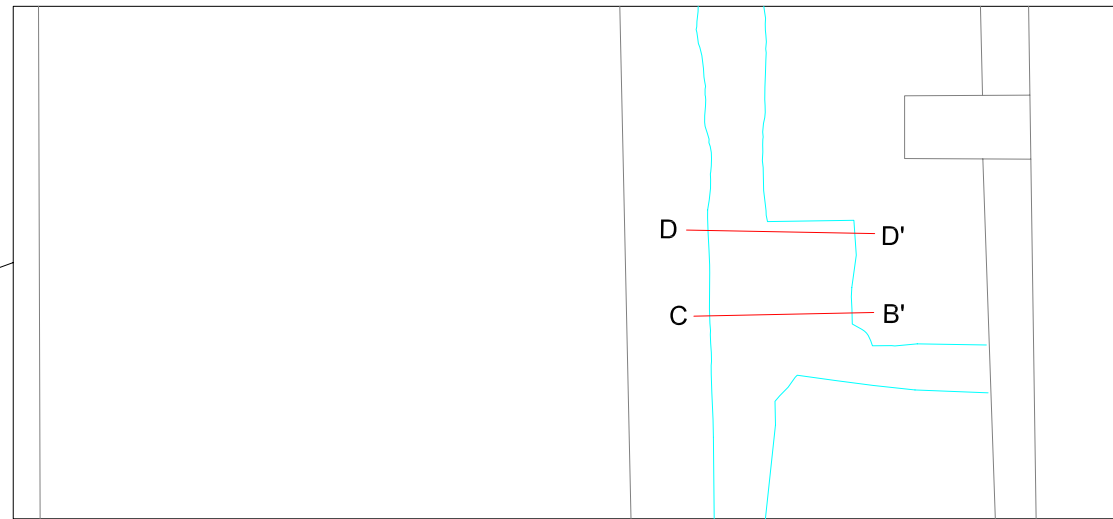
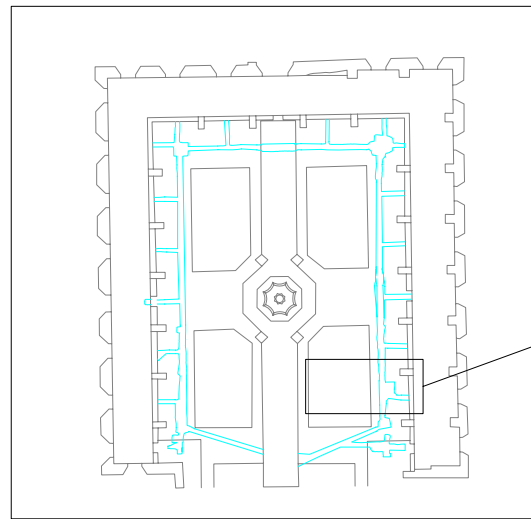
NOM DEL PLÀNOL

Secció longitudinal
de la rasa 800

Data: Agost 2010

Núm.

48



DIRECCIÓ ARQUEOLÒGICA

Daniel Vázquez

AUTORS


Mario Granollers

CODEX
ARQUEOLOGIA I PATRIMONI

DIN A3 Escala: 1:20

INTERVENCIÓ

C/ Hospital (017-07)
Barcelona (Barcelonès)



NOM DEL PLÀNOL


Seccions longitudinals
de les UF 10 i 11

Data: Agost 2010

Núm.

49

MEMÒRIA



CODEX[®]
ARQUEOLOGIA I PATRIMONI

MEMÒRIA DE LA INTERVENCIÓ ARQUEOLÒGICA AL CARRER DE L'HOSPITAL 56-58. JARDINS DE RUBIÓ I LLUCH.

Codi: 017/07

(Barcelona, Barcelonès)

Dates de la Intervenció: Febrer-abril de 2007.

VOLUM III

FITXES UNITATS ESTRATIGRÀFIQUES
FITXES UNITATS FUNERÀRIES
INVENTARI MATERIALS
INVENTARI FOTOGRÀFIC

Autor:

Daniel Vázquez Álvarez.

Data de lliurament: Agost de 2010

FITXES UNITATS ESTRATRIGRÀFIQUES.

Definició UE		Textura		Composició		Sector		101	
Estrat		Sorrenca, compacta		Sorra					
		Color		Geològica		Zona		Foto. Plan.	
		Gris, marró						1 49	
Relacions Físiques		Igual a		Orgànica		Artificial		2	
		201 1101		carbons, ossos				3	
Cobreix a		Cobert per		Datació		Criteri datació			
102				2 i 3 1/3 segle XX.		Estratigraf/docume			
Farceix a		Farcit per		Interpretació					
				Nivell superficial a la rasa 100					
Talla a		Tallat per		Observacions					
				Darrers nivells de circulació i regularitzacions del terreny relacionades amb la vida del jardí, des del la seva darrera reorganització a finals dels anys cinquanta fins a l'actualitat.					
Es recolza en		Se li recolza		Afecció		Tipus			
				Si <input type="checkbox"/>					
Es lliura		Se li lliura		No <input type="checkbox"/>					
				%					

Definició UE		Textura		Composició		Sector		102	
Estructura		Compacta							
		Color		Geològica		Zona		Foto. Plan.	
		Blanc						49	
Relacions Físiques		Igual a		Orgànica		Artificial			
				morter					
Cobreix a		Cobert per		Datació		Criteri datació			
		101		2 1/3 segle XX.		Estratigraf/docume			
Farceix a		Farcit per		Interpretació					
				Pavimentació/Nivellació.					
Talla a		Tallat per		Observacions					
				Pavimentació que es documenta en la meitat est del pati. Es considera la primera pavimentació/nivell de circulació posterior al rebaix general del pati realitzat per Florensa als anys trenta del segle XX.					
Es recolza en		Se li recolza		Afecció		Tipus			
198 176 179 105 121 187				Si <input type="checkbox"/>					
Es lliura		Se li lliura		No <input type="checkbox"/>					
				%					

Definició UE		Textura		Composició		Sector		103	
Estrat		Argilosa		Argila					
		Color		Geològica		Zona		Foto. Plan.	
		Marró.							
Relacions Físiques		Igual a		Orgànica		Artificial			
				Òssos humans, carbons					
Cobreix a		Cobert per		Datació		Criteri datació			
104 110 154 143 146		114		XVII/ XVIII		Ceràmic			
Farceix a		Farcit per		Interpretació					
				Regularització.					
Talla a		Tallat per		Observacions					
		113 152 198 172		Nivell general que cobreix la Ue 104. Estrat de matriu sorrenca amb punts de cal, material constructiu, òssos...Nivell general associat a la vida del complex. Es veu afectat per les obres de reforma de l'Hospital als anys 30.					
Es recolza en		Se li recolza		Afecció		Tipus			
				Si <input type="checkbox"/>					
Es lliura		Se li lliura		No <input type="checkbox"/>					
				%					

Definició UE		Textura	Composició	Sector	104	
Estrat		Argilosa	Argila			
		Color	Orgànica	Zona	Foto.	Plan.
		Vermellós	Artificial		8	
Relacions Físiques		Igual a			9	
Cobreix a	Cobert per		Datació	Criteri datació	10	
	103		XVI/XVII	Ceràmic	15	
Farceix a	Farcit per		Interpretació		32	
			Formació natural o regularització.		33	
Talla a	Tallat per		Observacions		34	
	107 118 154 144 113 192		Estrat més antic documentat a la rasa. Possible formació natural, tot i que també podria estar relacionat amb les regulacions propies de la construcció de l'Hospital. Es data pels materials documentats, tot i que possiblement sigui anterior.		35	
Es recolza en	Se li recolza		Afecció		36	
			Si <input type="checkbox"/>		37	
Es lliura	Se li lliura		No <input type="checkbox"/> % <input type="checkbox"/>		38	
			Tipus <input type="text"/>		39	
					40	
					41	

Definició UE		Textura	Composició	Sector	105	
Estructura		Compacta				
		Color	Orgànica	Zona	Foto.	Plan.
		Gris	Artificial		4	12
Relacions Físiques		Igual a			5	13
Cobreix a	Cobert per		Datació	Criteri datació	6	25
			2 1/2 XX.	Estratigràfic/Docu	7	33
Farceix a	Farcit per		Interpretació			
107			Tapadora arqueta			
Talla a	Tallat per		Observacions			
			Llossa de pedra amb funcions de tapadora de l'arqueta Ue 106. Segurament la segella quan deixa de funcionar i es troba colmatada.			
Es recolza en	Se li recolza		Afecció			
106	102		Si <input type="checkbox"/>			
Es lliura	Se li lliura		No <input type="checkbox"/> % <input type="checkbox"/>			
	125		Tipus <input type="text"/>			

Definició UE		Textura	Composició	Sector	106	
Estructura		Compacta				
		Color	Orgànica	Zona	Foto.	Plan.
		Vermellós	Artificial		156	12
Relacions Físiques		Igual a			163	13
Cobreix a	Cobert per		Datació	Criteri datació	4	14
	125		2 1/2 XX.	Estratigràfic/Docu	5	25
Farceix a	Farcit per		Interpretació		6	33
107			Arqueta de servei.		7	
Talla a	Tallat per		Observacions			
			Arqueta de planta quadrangular feta d'obra amb un aparell regular de maons col·locats plans i lligats amb ciment. Relacionada amb l'anterior sistema de captació d'aigües pluvials del claustre. Ja amortitzat. Ubicada a l'extrem oest de la rasa 100.			
Es recolza en	Se li recolza		Afecció			
	105		Si <input type="checkbox"/>			
Es lliura	Se li lliura		No <input type="checkbox"/> % <input type="checkbox"/>			
			Tipus <input type="text"/>			

Definició UE		Textura		Composició		Sector		107	
Retall/Interestrat		<input type="text"/>		<input type="text"/>		<input type="text"/>		Foto. Plan.	
		Color		Geològica		Zona			
		<input type="text"/>		<input type="text"/>		<input type="text"/>			
		Artificial		<input type="text"/>					
Relacions Físiques		Igual a 317		Datació		Criteri datació			
Cobreix a		Cobert per		<input type="text"/>		<input type="text"/>			
				Interpretació		<input type="text"/>			
Farceix a		Farcit per		Trinxera constructiva arqueta.					
Talla a		Tallat per		Observacions					
				Trinxera constructiva de l'arqueta Ue 106.					
Es recolza en		Se li recolza							
Es lliura		Se li lliura							
				Afecció		Tipus			
				Si <input type="checkbox"/>		<input type="text"/>			
				No <input type="checkbox"/>		%		<input type="text"/>	

Definició UE		Textura		Composició		Sector		108	
Estructura		Compacta		<input type="text"/>		<input type="text"/>		Foto. Plan.	
		Color		Geològica		Zona			
		Blanquinós		<input type="text"/>		<input type="text"/>		8 12	
		Artificial		pedres, rajols, morter				9 25	
Relacions Físiques		Igual a 405		Datació		Criteri datació			
Cobreix a		Cobert per		<input type="text"/>		<input type="text"/>		10	
				Interpretació		XVI/XVII		11	
Farceix a		Farcit per		Possible claveguera de la que solament es descobreix la seva part superior.					
Talla a		Tallat per		Observacions					
				Estructura amb una orientació NE/SW que creua transversalment la rasa . Feta de maçoneria, amb un aparell irregular de pedres petites sense treballar i fragments de rajols lligats amb morter de color blanquinós. Pot funcionar					
Es recolza en		Se li recolza							
Es lliura		Se li lliura							
				Afecció		Tipus			
				Si <input type="checkbox"/>		<input type="text"/>			
				No <input type="checkbox"/>		%		<input type="text"/>	

Definició UE		Textura		Composició		Sector		109	
Retall/Interestrat		<input type="text"/>		<input type="text"/>		<input type="text"/>		Foto. Plan.	
		Color		Geològica		Zona			
		<input type="text"/>		<input type="text"/>		<input type="text"/>			
		Artificial		<input type="text"/>					
Relacions Físiques		Igual a 416		Datació		Criteri datació			
Cobreix a		Cobert per		<input type="text"/>		<input type="text"/>			
				Interpretació		XVI/XVII			
Farceix a		Farcit per		Trinxera constructiva de claveguera Ue 108					
Talla a		Tallat per		Observacions					
				Orientació NE/SW Es considera que la claveguera forma part de les infraestructures que es generen quan es realitza la nau de llevant de l'edifici gòtic (finals XV/principis del XVI) tot i que podria ser de reformes posteriors.					
Es recolza en		Se li recolza							
Es lliura		Se li lliura							
				Afecció		Tipus			
				Si <input type="checkbox"/>		<input type="text"/>			
				No <input type="checkbox"/>		%		<input type="text"/>	

Definició UE		Textura		Composició		Sector	
Estrat		Compacta		Argila		110	
		Color		Geològica		Zona	
		Marró/vermellós		Orgànica		Foto. Plan.	
		Artificial		ceràmica vidrada.		38	
Relacions Físiques		Igual a		Datació		Criteri datació	
Cobreix a		Cobert per		XVII		Estratigràfic	
111 180		103		Interpretació		Rebliment de la fossa Ue 118. (Uf2).	
Farceix a		Farcit per		Observacions		Nivell que rebleix i colmata la fossa funerària Uf2. Material vidrad de cronologia indeterminada.	
118				Afecció		Si <input type="checkbox"/>	
Talla a		Tallat per		No <input type="checkbox"/>		Tipus	
Es recolza en		Se li recolza		% <input type="checkbox"/>		<input type="text"/>	
Es lliura		Se li lliura					
						39	
						40	

Definició UE		Textura		Composició		Sector	
Esquelet						111	
		Color		Geològica		Zona	
				Orgànica		Foto. Plan.	
		Artificial		Òssos		38	
Relacions Físiques		Igual a		Datació		Criteri datació	
Cobreix a		Cobert per		XVII		Estratigràfic	
110		110		Interpretació		Inhumació sense excavar amb possible taüt.(Uf 2)	
Farceix a		Farcit per		Observacions		Amplia afectació per part de la màquina. Inhumació d'un individu adult en decubit supí, tot i que el cos sembla tenir un cert desplaçament cap al costat esquerre. Procés de descarnació en buit. Presència de claus que fan pensar en una inhumació en taüt.	
118				Afecció		Si <input type="checkbox"/>	
Talla a		Tallat per		No <input type="checkbox"/>		Tipus	
Es recolza en		Se li recolza		% <input type="checkbox"/>		<input type="text"/>	
Es lliura		Se li lliura					
						39	
						40	
						41	
						11	
						25	

Definició UE		Textura		Composició		Sector	
Estructura		Compacta				112	
		Color		Geològica		Zona	
		Blanc		Orgànica		Foto. Plan.	
		Artificial		Mortor, maons, pedres		12	
Relacions Físiques		Igual a		Datació		Criteri datació	
Cobreix a		Cobert per		Finals		Estratigràfic/Docu	
113		198		Interpretació		Fonamentació d'ampliació de la zona edificada del claustre.	
Farceix a		Farcit per		Observacions		Fonamentació detectada en el tram central de la rasa 100. Orientació NE/SW. En la superfície es detecta una filada plana de rajols col•locats horitzontalment i que podria estar relacionada amb la base d'una claveguera que funcionés amb l'estructura.	
113				Afecció		Si <input type="checkbox"/>	
Talla a		Tallat per		No <input type="checkbox"/>		Tipus	
Es recolza en		Se li recolza		% <input type="checkbox"/>		<input type="text"/>	
Es lliura		Se li lliura					
						13	
						14	
						15	
						16	
						17	
						32	
						33	
						34	
						37	
						42	
						46	

Definició UE		Textura		Composició		Sector		113	
Retall/Interestrat		<input type="text"/>		<input type="text"/>		<input type="text"/>		Foto. Plan.	
		Color		Geològica		Zona			
		<input type="text"/>		<input type="text"/>		<input type="text"/>			
		Artificial		<input type="text"/>					
Relacions Físiques		Igual a		Datació		Criteri datació			
Cobreix a		Cobert per		Finals		Estratigràfic/Docu			
114 103 104 143 144 142 148		198							
Farceix a		Farcit per		Interpretació					
				Trinxera de fonamentació.					
Talla a		Tallat per		Observacions					
114 103 104 143 144 142 148		198		Trinxera constructiva de fonamentació Ue 112.					
Es recolza en		Se li recolza		Afecció		Tipus			
				Si <input type="checkbox"/>		<input type="text"/>			
Es lliura		Se li lliura		No <input type="checkbox"/>		%		<input type="text"/>	

Definició UE		Textura		Composició		Sector		114	
Estrat		Compacta		<input type="text"/>		<input type="text"/>		Foto. Plan.	
		Color		Geològica		Zona			
		<input type="text"/>		<input type="text"/>		<input type="text"/>			
		Artificial		ceràmica					
Relacions Físiques		Igual a		Datació		Criteri datació			
Cobreix a		Cobert per		2 1/2 XVIII		Ceràmic			
185 103		130							
Farceix a		Farcit per		Interpretació					
				Regularització.					
Talla a		Tallat per		Observacions					
		113 152 198 131 116		Abocaments de materials procedents de rebutjos de forn.					
Es recolza en		Se li recolza		Afecció		Tipus			
				Si <input type="checkbox"/>		<input type="text"/>			
Es lliura		Se li lliura		No <input type="checkbox"/>		%		<input type="text"/>	

Definició UE		Textura		Composició		Sector		115	
Estructura		Compacta		<input type="text"/>		<input type="text"/>		Foto. Plan.	
		Color		Geològica		Zona			
		Vermellós		<input type="text"/>		<input type="text"/>			
		Artificial		morter maons. Ceràmica.					
Relacions Físiques		Igual a		Datació		Criteri datació			
Cobreix a		Cobert per		2 1/2 XIX		Estratigràfic			
116									
Farceix a		Farcit per		Interpretació					
				Claveguera					
Talla a		Tallat per		Observacions					
		198		Estructura feta d'obra amb un aparell regular de maons col·locats plans i lligats amb morter i amb la presència d'un revestiment hidràulic. Creua obliquament per la part central de larasa 100. Ceràmica associada a trinxera constructiva.					
Es recolza en		Se li recolza		Afecció		Tipus			
				Si <input type="checkbox"/>		<input type="text"/>			
Es lliura		Se li lliura		No <input type="checkbox"/>		%		<input type="text"/>	

18	7
19	9
20	25
62	27
106	

Definició UE		Textura		Composició		Sector		116	
Retall/Interestrat		<input type="text"/>		Geològica <input type="text"/>		<input type="text"/>		Foto. Plan.	
		Color		Orgànica <input type="text"/>		Zona		18	
		<input type="text"/>		Artificial <input type="text"/>		<input type="text"/>		22	
Relacions Físiques		Igual a		Datació		Criteri datació		23	
Cobreix a		Cobert per		Interpretació		<input type="text"/>			
				2 1/2 XIX		Estratigràfic			
Farceix a		Farcit per		Trinxera constructiva claveguera 115.					
		115		Observacions					
Talla a		Tallat per		Creua obliquament la rasa 100.					
130 114 182 188 185 190 193		198							
Es recolza en		Se li recolza		Afecció		Tipus			
				Si <input type="checkbox"/>		<input type="text"/>			
Es lliura		Se li lliura		No <input type="checkbox"/>		%		<input type="text"/>	

Definició UE		Textura		Composició		Sector		117	
Estrat		<input type="text"/>		Geològica <input type="text"/>		<input type="text"/>		Foto. Plan.	
		Color		Orgànica <input type="text"/>		Zona			
		<input type="text"/>		Artificial <input type="text"/>		<input type="text"/>			
Relacions Físiques		Igual a		Datació		Criteri datació			
Cobreix a		Cobert per		Interpretació		<input type="text"/>			
198		101 102		Anys 30 segle XX.		Documental/ceràmi			
Farceix a		Farcit per		Nivell amortització claveguera Ue 115.					
				Observacions					
Talla a		Tallat per		El darrer sistema de clagaveram associat a la vida de l'Hospital com a tal, s'amortitza quan es produeix la reforma integral del conjunt.					
Es recolza en		Se li recolza		Afecció		Tipus			
				Si <input type="checkbox"/>		<input type="text"/>			
Es lliura		Se li lliura		No <input type="checkbox"/>		%		<input type="text"/>	

Definició UE		Textura		Composició		Sector		118	
Retall/Interestrat		<input type="text"/>		Geològica <input type="text"/>		<input type="text"/>		Foto. Plan.	
		Color		Orgànica <input type="text"/>		Zona			
		<input type="text"/>		Artificial <input type="text"/>		<input type="text"/>			
Relacions Físiques		Igual a		Datació		Criteri datació			
Cobreix a		Cobert per		Interpretació		<input type="text"/>			
				XVII		Estratigràfic			
Farceix a		Farcit per		Fossa funerària de la "inhumació sense excavar" Uf 2.					
		110 111		Observacions					
Talla a		Tallat per		Fossa de morfologia indeterminada tot just es delimita mínimament, trobant-se retallada al substrat Ue 104. No es detecten materials associats que permetin datar el moment de la seva realització, tenint un terminus ante quem relacionat amb l'estrat que la cobreix, Ue 103					
104									
Es recolza en		Se li recolza		Afecció		Tipus			
				Si <input type="checkbox"/>		<input type="text"/>			
Es lliura		Se li lliura		No <input type="checkbox"/>		%		<input type="text"/>	

Definició UE		Textura	Composició	Sector	119
Estructura	Compacta	Geològica			
	Color	Orgànica		Zona	
	Negre	Artificial	Tub de goma.		
Relacions Físiques		Igual a			Foto. Plan.
Cobreix a	Cobert per		Datació	Criteri datació	25
	172		2 1/2 XX	Material	
Farceix a	Farcit per	Interpretació			
120		Servei d'aigua neta.			
Talla a	Tallat per	Observacions			
		Servei d'aigua neta encara operatiu, que creua transversalment per la part central de la rasa 100.			
Es recolza en	Se li recolza	Afecció		Tipus	
Es lliura	Se li lliura	Si <input type="checkbox"/>	No <input type="checkbox"/>	% <input type="checkbox"/>	

Definició UE		Textura	Composició	Sector	120
Retall/Interestrat		Geològica			
	Color	Orgànica		Zona	
		Artificial			
Relacions Físiques		Igual a			Foto. Plan.
Cobreix a	Cobert per		Datació	Criteri datació	
			2 1/2 XX	Estratigràfic	
Farceix a	Farcit per	Interpretació			
	119 172	Rasa per a servei.			
Talla a	Tallat per	Observacions			
114 185 103 198		Trinxera realitzada per a col·locar el servei d'aigua neta Ue 119. Creua transversalment la rasa 100, per la seva part central.			
Es recolza en	Se li recolza	Afecció		Tipus	
Es lliura	Se li lliura	Si <input type="checkbox"/>	No <input type="checkbox"/>	% <input type="checkbox"/>	

Definició UE		Textura	Composició	Sector	121
Estrat		Geològica			
	Color	Orgànica		Zona	
		Artificial	ceràmica		
Relacions Físiques		Igual a			Foto. Plan.
Cobreix a	Cobert per		Datació	Criteri datació	
			XIX	Ceràmic	
Farceix a	Farcit per	Interpretació			
192		Farciment			
Talla a	Tallat per	Observacions			
		Nivell de reblliment d'un retall de morfologia indeterminada i que pels materials de reblliment, seria anterior a la rehabilitació de l'edifici.			
Es recolza en	Se li recolza	Afecció		Tipus	
Es lliura	Se li lliura	Si <input type="checkbox"/>	No <input type="checkbox"/>	% <input type="checkbox"/>	

Definició UE		Textura		Composició		Sector		122	
Estrat		Solta		Argila				Foto. Plan.	
		Color		Orgànica		Zona			
		Marró		Artificial					
Relacions Físiques		Igual a		Datació		Criteri datació			
Cobreix a		Cobert per		Anys 30 segle XX.		Documental			
198		187							
Farceix a		Farcit per		Interpretació		Rebliment claveguera			
Talla a		Tallat per		Observacions		El darrer sistema de clagaveram associat a la vida de l'Hospital com a tal, s'amortitza quan es produeix la reforma integral del conjunt.			
Es recolza en		Se li recolza		Afecció		Si <input type="checkbox"/>		Tipus	
Es lliura		Se li lliura		No <input type="checkbox"/>		% <input type="checkbox"/>		<input type="text"/>	

Definició UE		Textura		Composició		Sector		123	
Estructura		Compacta						Foto. Plan.	
		Color		Orgànica		Zona			
		Vermellós		Artificial					
Relacions Físiques		Igual a		Datació		Criteri datació			
Cobreix a		Cobert per		2 1/2 segle XIX		Estratigràfic		21 7	
124		1306						24 25	
Farceix a		Farcit per		Interpretació		Claveguera.		25 28	
Talla a		Tallat per		Observacions		Estructura feta d'obra amb un aparell regular de maons col·locats plans i lligats amb morter i amb la presència d'un revestiment hidràulic. Creua transversalment pel terç sud de la rasa 100. Construïda després enderro edificacions de finals del XVIII.		62 49	
Es recolza en		Se li recolza		Afecció		Si <input type="checkbox"/>		66	
Es lliura		Se li lliura		No <input type="checkbox"/>		% <input type="checkbox"/>		67	
								68	
								69	
								76	
								77	
								78	
								114	

Definició UE		Textura		Composició		Sector		124	
Retall/Interestrat								Foto. Plan.	
		Color		Orgànica		Zona			
				Artificial				26 49	
Relacions Físiques		Igual a		Datació		Criteri datació			
Cobreix a		Cobert per		2 1/2 segle XIX		Estratigràfic		27	
138 188 186		1307							
Farceix a		Farcit per		Interpretació		Trinxera constructiva claveguera.			
Talla a		Tallat per		Observacions		Rasa que creua transversalment pel terç sud de la rasa 100.			
Es recolza en		Se li recolza		Afecció		Si <input type="checkbox"/>			
Es lliura		Se li lliura		No <input type="checkbox"/>		% <input type="checkbox"/>		<input type="text"/>	

Definició UE		Textura	Composició	Sector	125
Estrat	Sorrenca	Geològica	Argila		
	Color	Orgànica		Zona	Foto. Plan.
	Marró	Artificial	ceràmica		21
Relacions Físiques	Igual a 318		Datació	Criteri datació	
Cobreix a	Cobert per		2 1/2 XX	Estratigràfic	
106	102		Interpretació		
Farceix a	Farcit per		Rebliment trinxera constructiva arqueta Ue 106		
107			Observacions		
Talla a	Tallat per				
Es recolza en	Se li recolza				
Es lliura	Se li lliura				
106					
		Afecció	Si <input type="checkbox"/>	Tipus	
		No <input type="checkbox"/>	% <input type="checkbox"/>		

Definició UE		Textura	Composició	Sector	126
Retall/Interestrat		Geològica			
	Color	Orgànica		Zona	Foto. Plan.
		Artificial			
Relacions Físiques	Igual a		Datació	Criteri datació	
Cobreix a	Cobert per		2 i 3 1/3 segle XX.	Estratigràfic	
			Interpretació		
Farceix a	Farcit per		Rasa expoli fonamentació 128.		
	127		Observacions		
Talla a	Tallat per		Possiblement, relacionada amb les obres de reforma de l'Hospital portades a terme a partir dels anys 30.		
128 129 198					
Es recolza en	Se li recolza				
Es lliura	Se li lliura				
		Afecció	Si <input type="checkbox"/>	Tipus	
		No <input type="checkbox"/>	% <input type="checkbox"/>		

Definició UE		Textura	Composició	Sector	127
Estrat	Sorrenca	Geològica	Argila		
	Color	Orgànica		Zona	Foto. Plan.
	Marró.	Artificial			28
Relacions Físiques	Igual a		Datació	Criteri datació	29
Cobreix a	Cobert per		2 i 3 1/3 segle XX.	Estratigràfic	88
	101		Interpretació		
Farceix a	Farcit per		Rebliment rasa expoli.		
126			Observacions		
Talla a	Tallat per				
Es recolza en	Se li recolza				
Es lliura	Se li lliura				
		Afecció	Si <input type="checkbox"/>	Tipus	
		No <input type="checkbox"/>	% <input type="checkbox"/>		

Definició UE		Textura	Composició	Sector	128	
Estructura	Compacta	Geològica			Foto.	Plan.
	Color	Orgànica		Zona	138	4
	Gris Fosc	Artificial	pedres		139	5
Relacions Físiques	Igual a				140	6
Cobreix a	Cobert per				141	7
Farceix a	Farcit per				145	8
129					146	25
Talla a	Tallat per				147	32
198					2	
Es recolza en	Se li recolza				3	
					28	
Es lliura	Se li lliura				29	
					30	
					88	
					91	

Definició UE		Textura	Composició	Sector	129	
Retall/Interestrat		Geològica			Foto.	Plan.
	Color	Orgànica		Zona		
		Artificial				
Relacions Físiques	Igual a					
Cobreix a	Cobert per					
Farceix a	Farcit per					
128						
Talla a	Tallat per					
167 169	198 126					
Es recolza en	Se li recolza					
Es lliura	Se li lliura					

Definició UE		Textura	Composició	Sector	130	
Estrat	Compacta	Geològica	Argila		Foto.	Plan.
	Color	Orgànica		Zona		
	Marró	Artificial				
Relacions Físiques	Igual a					
Cobreix a	Cobert per					
114						
Farceix a	Farcit per					
Talla a	Tallat per					
198 116						
Es recolza en	Se li recolza					
Es lliura	Se li lliura					

Definició UE		Textura	Composició		Sector	131
Retall/Interestrat		<input type="text"/>	Geològica	<input type="text"/>	<input type="text"/>	
		Color	Orgànica	<input type="text"/>	<input type="text"/>	
		<input type="text"/>	Artificial	<input type="text"/>	<input type="text"/>	25
Relacions Físiques		Igual a		Datació	Criteri datació	
Cobreix a	Cobert per			<input type="text"/>	<input type="text"/>	
Farceix a	Farcit per			Interpretació	<input type="text"/>	
Talla a	Tallat per			<input type="text"/>	<input type="text"/>	
114 185	116			<input type="text"/>		
Es recolza en	Se li recolza			Observacions		
Es lliura	Se li lliura			<input type="text"/>		
		Afecció	Si <input type="checkbox"/>	Tipus	<input type="text"/>	
		No <input type="checkbox"/>	% <input type="text"/>	<input type="text"/>	<input type="text"/>	

Definició UE		Textura	Composició		Sector	132
Estrat		<input type="text"/>	Geològica	<input type="text"/>	<input type="text"/>	
		Color	Orgànica	<input type="text"/>	<input type="text"/>	
		<input type="text"/>	Artificial	<input type="text"/>	<input type="text"/>	
Relacions Físiques		Igual a		Datació	Criteri datació	
Cobreix a	Cobert per			<input type="text"/>	<input type="text"/>	
Farceix a	Farcit per			Interpretació	<input type="text"/>	
Talla a	Tallat per			<input type="text"/>	<input type="text"/>	
131	116			<input type="text"/>		
Es recolza en	Se li recolza			Observacions		
Es lliura	Se li lliura			<input type="text"/>		
		Afecció	Si <input type="checkbox"/>	Tipus	<input type="text"/>	
		No <input type="checkbox"/>	% <input type="text"/>	<input type="text"/>	<input type="text"/>	

Definició UE		Textura	Composició		Sector	134
Estrat		<input type="text"/>	Geològica	<input type="text"/>	<input type="text"/>	
		Color	Orgànica	<input type="text"/>	<input type="text"/>	
		<input type="text"/>	Artificial	<input type="text"/>	<input type="text"/>	
Relacions Físiques		Igual a		Datació	Criteri datació	
Cobreix a	Cobert per	1503		<input type="text"/>	<input type="text"/>	
Farceix a	Farcit per			Interpretació	<input type="text"/>	
Talla a	Tallat per			<input type="text"/>	<input type="text"/>	
151	152			<input type="text"/>		
Es recolza en	Se li recolza			Observacions		
Es lliura	Se li lliura			<input type="text"/>		
		Afecció	Si <input type="checkbox"/>	Tipus	<input type="text"/>	
		No <input type="checkbox"/>	% <input type="text"/>	<input type="text"/>	<input type="text"/>	

Forma part del reblliment del retall UE 15. Aquest estrat conté els mateixos rebutjos ceràmics que els detectats al nivell de regularització UE 114. No es pot afirmar si són anteriors a la rehabilitació del complex hospitalari o formen part d'aquesta reforma. El fet de que no

Definició UE		Textura		Composició		Sector		135	
Estrat		Compacta		Argila					
		Color		Orgànica		Zona		Foto. Plan.	
		Marró Fosc		Artificial				26 49	
Relacions Físiques		Igual a 1309		Datació		Criteri datació		27	
Cobreix a		Cobert per		XVIII		Ceràmic		63	
136 137				Interpretació		Farciment Uf 11		64	
Farceix a		Farcit per		Observacions		Sediment que farceix la fossa de la sepultura Uf 11.		65	
138				Afecció		Si <input type="checkbox"/>			
Talla a		Tallat per		No <input type="checkbox"/>		Tipus			
		124		% <input type="checkbox"/>					
Es recolza en		Se li recolza							
Es lliura		Se li lliura							

Definició UE		Textura		Composició		Sector		136	
Esquelet		Compacta							
		Color		Orgànica		Zona		Foto. Plan.	
		Blanc		Artificial				26 8	
Relacions Físiques		Igual a 1310		Datació		Criteri datació		27 25	
Cobreix a		Cobert per		XVIII		Estratigràfic		63 28	
135				Interpretació		"Inhumació excavada" Uf 11.		64 49	
Farceix a		Farcit per		Observacions		Individu adult sense sexar. La posició de l'esquelet és en decúbit supí, amb l'extremitat superior dreta col·locada paral·lela al cos i per sota del coxal, i l'extremitat superior esquerra sobre la zona ventral Les extremitats inferiors tenen una mínima flexió articular cap al sud		65	
138				Afecció		Si <input type="checkbox"/>		66	
Talla a		Tallat per		No <input type="checkbox"/>		Tipus		67	
				% <input type="checkbox"/>				68	
Es recolza en		Se li recolza						69	
Es lliura		Se li lliura						70	

Definició UE		Textura		Composició		Sector		137	
Estructura									
		Color		Orgànica		Zona		Foto. Plan.	
				Artificial				62	
Relacions Físiques		Igual a		Datació		Criteri datació			
Cobreix a		Cobert per		XVIII		Estratigràfic			
135				Interpretació		Claus (Uf 11).			
Farceix a		Farcit per		Observacions		Es documenten varis claus que podrien indicar la presència d'alguna caixa de fusta o taüt on s'hauria dipositat el difunt.			
138				Afecció		Si <input type="checkbox"/>			
Talla a		Tallat per		No <input type="checkbox"/>		Tipus			
				% <input type="checkbox"/>					
Es recolza en		Se li recolza							
Es lliura		Se li lliura							

Definició UE		Textura		Composició		Sector		138	
Retall/Interestrat		<input type="text"/>		<input type="text"/>		<input type="text"/>			
		Color <input type="text"/>		Geològica <input type="text"/>		Zona <input type="text"/>		Foto. Plan.	
				Orgànica <input type="text"/>				66 8	
				Artificial <input type="text"/>				67 28	
Relacions Físiques		Igual a 1311		Datació XVIII		Criteri datació Estratigràfic		68	
Cobreix a		Cobert per		Interpretació Fossa funerària Uf 11.				69	
Farceix a		Farcit per		Observacions				76	
Talla a		Tallat per		Fossa de morfologia rectangular amb els costats no gaire bé definits.				77	
186 188		124		Les mides conservades són: 1,50 m de llarg, 47 cm d'ample en la part superior i 30cm de profunditat.				78	
Es recolza en		Se li recolza		Afecció		Tipus			
Es lliura		Se li lliura		Si <input type="checkbox"/>		<input type="text"/>			
				No <input type="checkbox"/>		%			

Definició UE		Textura		Composició		Sector		139	
Estrat		Solta		Argila		<input type="text"/>			
		Color Marró Fosc		Orgànica <input type="text"/>		Zona <input type="text"/>		Foto. Plan.	
				Artificial ceràmica				52 49	
Relacions Físiques		Igual a		Datació XVIII		Criteri datació Estratigràfic		53	
Cobreix a		Cobert per		Interpretació Farciment Uf 10					
140 191		182		Observacions					
Farceix a		Farcit per		Nivell heterogeni format per argiles de matriu sorrenca amb presència de morter desfet...					
141				Afecció		Tipus			
Talla a		Tallat per		Si <input type="checkbox"/>		<input type="text"/>			
Es recolza en		Se li recolza		No <input type="checkbox"/>		%			
Es lliura		Se li lliura							

Definició UE		Textura		Composició		Sector		140	
Esquelet		Compacta		<input type="text"/>		<input type="text"/>			
		Color Blanc		Orgànica Òssos		Zona <input type="text"/>		Foto. Plan.	
				Artificial <input type="text"/>				52 8	
Relacions Físiques		Igual a		Datació XVIII		Criteri datació Estratigràfic		53 49	
Cobreix a		Cobert per		Interpretació Inhumació excavada amb possible presència de taüt. Uf 10				54	
141		139		Observacions				55	
Farceix a		Farcit per		Orientació SW/NE. Les restes òssies semblen d'un individu de sexe femení. La posició de l'esquelet és en decúbit supí amb les extremitats superiors mínimament flexionades cap al interior, fent que es avantbraços es dipositin sobre la zona ventral.				56	
Talla a		Tallat per		Afecció		Tipus		57	
Es recolza en		Se li recolza		Si <input type="checkbox"/>		<input type="text"/>		58	
Es lliura		Se li lliura		No <input type="checkbox"/>		%		59	
								60	
								61	

Definició UE		Textura		Composició		Sector		141	
Retall/Interestrat		<input type="text"/>		<input type="text"/>		<input type="text"/>			
		Color		Geològica		Zona		Foto. Plan.	
		<input type="text"/>		<input type="text"/>		<input type="text"/>		54 25	
				Orgànica				55	
				Artificial				56	
Relacions Físiques		Igual a		Datació		Criteri datació		62	
Cobreix a		Cobert per		<input type="text"/>		<input type="text"/>			
				Interpretació		<input type="text"/>			
Farceix a		Farcit per		Fossa funerària Uf 10					
		139 140		Observacions					
Talla a		Tallat per		La fossa retalla als estrats UE 188 i 186. Morfològicament es pot definir com a rectangular, amb les parets convergents. Les mides conservades són: 1,20 m de llarg, 48 cm d'ample en la part superior i 12 cm de profunditat.					
188 186		115 124							
Es recolza en		Se li recolza		Afecció		Tipus			
				Si <input type="checkbox"/>		<input type="text"/>			
Es lliura		Se li lliura		No <input type="checkbox"/>		<input type="text"/>			
				% <input type="text"/>		<input type="text"/>			

Definició UE		Textura		Composició		Sector		142	
Estrat		Argilosa		Argila		<input type="text"/>			
		Color		Geològica		Zona		Foto. Plan.	
		Marró.		<input type="text"/>		<input type="text"/>		32 25	
				Orgànica				33	
				Artificial				34	
Relacions Físiques		Igual a		Datació		Criteri datació		37	
Cobreix a		Cobert per		<input type="text"/>		<input type="text"/>			
				Interpretació		<input type="text"/>			
Farceix a		Farcit per		Rebliment de la "possible inhumació sense excavar" Uf 1.					
		143		Observacions					
Talla a		Tallat per		Farciment fossa funerària Uf 1.					
144		113							
Es recolza en		Se li recolza		Afecció		Tipus			
				Si <input type="checkbox"/>		<input type="text"/>			
Es lliura		Se li lliura		No <input type="checkbox"/>		<input type="text"/>			
				% <input type="text"/>		<input type="text"/>			

Definició UE		Textura		Composició		Sector		143	
Esquelet		<input type="text"/>		<input type="text"/>		<input type="text"/>			
		Color		Geològica		Zona		Foto. Plan.	
		<input type="text"/>		<input type="text"/>		<input type="text"/>		11	
				Orgànica					
				Artificial					
Relacions Físiques		Igual a		Datació		Criteri datació			
Cobreix a		Cobert per		<input type="text"/>		<input type="text"/>			
				Interpretació		<input type="text"/>			
Farceix a		Farcit per		Inhumació Uf 1.					
		142		Observacions					
Talla a		Tallat per		Possible inhumació sense excavar". Ubicada a la part central de la rasa 100, a tocar de la fonamentació Ue 112, que la secciona. Es documenta un crani i un nivell de sediment que podria ser part del rebliment de la fossa.					
144		113							
Es recolza en		Se li recolza		Afecció		Tipus			
				Si <input type="checkbox"/>		<input type="text"/>			
Es lliura		Se li lliura		No <input type="checkbox"/>		<input type="text"/>			
				% <input type="text"/>		<input type="text"/>			

Definició UE		Textura		Composició		Sector		144	
Retall/Interestrat		<input type="text"/>		<input type="text"/>		<input type="text"/>			
		Color		Geològica		Zona		Foto. Plan.	
		<input type="text"/>		<input type="text"/>		<input type="text"/>			
				Orgànica					
				<input type="text"/>					
				Artificial					
				<input type="text"/>					
Relacions Físiques		Igual a		Datació		Criteri datació			
				<input type="text"/>		<input type="text"/>			
Cobreix a		Cobert per		Interpretació					
				<input type="text"/>		<input type="text"/>			
Farceix a		Farcit per		Fossa no documentada de la "possible inhumació sense excavar" Uf 1.					
Talla a		Tallat per		Observacions					
104		113		Se li dona un número de Ue, al detectar-s'hi un sediment de diferent tonalitat, Ue 142 associat al crani detectat.					
Es recolza en		Se li recolza							
Es lliura		Se li lliura							
				Afecció		Tipus			
				Si <input type="checkbox"/>		<input type="text"/>			
				No <input type="checkbox"/>		%		<input type="text"/>	

Definició UE		Textura		Composició		Sector		145	
Esquelet		<input type="text"/>		<input type="text"/>		<input type="text"/>			
		Color		Geològica		Zona		Foto. Plan.	
		<input type="text"/>		<input type="text"/>		<input type="text"/>		42	
				Orgànica				11	
				<input type="text"/>				25	
				Artificial				43	
				<input type="text"/>				46	
Relacions Físiques		Igual a		Datació		Criteri datació		48	
				<input type="text"/>		<input type="text"/>			
Cobreix a		Cobert per		Interpretació					
				<input type="text"/>		<input type="text"/>			
Farceix a		Farcit per		Inhumació Uf 4.					
147									
Talla a		Tallat per		Observacions					
152				No excavada. Es detecta el coxal esquerra i la epífisis proximal del fèmur del matix costat.					
Es recolza en		Se li recolza		Els ossos detectats d'aquesta inhumació permeten dir que la posició de l'esquelet és en decúbit supí					
Es lliura		Se li lliura							
				Afecció		Tipus			
				Si <input type="checkbox"/>		<input type="text"/>			
				No <input type="checkbox"/>		%		<input type="text"/>	

Definició UE		Textura		Composició		Sector		146	
Estrat		Argilosa		<input type="text"/>		<input type="text"/>			
		Color		Geològica		Zona		Foto. Plan.	
		Marró		<input type="text"/>		<input type="text"/>		42	
				Orgànica				44	
				<input type="text"/>				43	
				Artificial				46	
				<input type="text"/>					
Relacions Físiques		Igual a		Datació		Criteri datació			
				<input type="text"/>		<input type="text"/>			
Cobreix a		Cobert per		Interpretació					
145		103		<input type="text"/>		<input type="text"/>			
Farceix a		Farcit per		Farciment Uf 4.					
147									
Talla a		Tallat per		Observacions					
152				Farciment fossa funerària Uf 1.					
Es recolza en		Se li recolza							
Es lliura		Se li lliura							
				Afecció		Tipus			
				Si <input type="checkbox"/>		<input type="text"/>			
				No <input type="checkbox"/>		%		<input type="text"/>	

Definició UE		Textura		Composició		Sector		147	
Retall/Interestrat		<input type="text"/>		<input type="text"/>		<input type="text"/>			
		Color		Geològica		Zona		Foto. Plan.	
		<input type="text"/>		<input type="text"/>		<input type="text"/>			
				Orgànica					
				Artificial					
Relacions Físiques		Igual a		Datació		Criteri datació			
				<input type="text"/>		<input type="text"/>			
Cobreix a		Cobert per		Interpretació					
				<input type="text"/>		<input type="text"/>			
Farceix a		Farcit per		Fossa funerària Uf 4.					
		145 146							
Talla a		Tallat per		Observacions					
104		152		No es pot definir la seva morfologia ja que no s'excava.					
Es recolza en		Se li recolza							
Es lliura		Se li lliura							
				Afecció		Tipus			
				Si <input type="checkbox"/>		<input type="text"/>			
				No <input type="checkbox"/>		%		<input type="text"/>	

Definició UE		Textura		Composició		Sector		148	
Estrat		Compacta		Argila		<input type="text"/>			
		Color		Geològica		Zona		Foto. Plan.	
		Marró Fosc		<input type="text"/>		<input type="text"/>		42	
				Orgànica				44	
				Artificial				45	
Relacions Físiques		Igual a		Datació		Criteri datació		46	
				<input type="text"/>		<input type="text"/>		47	
Cobreix a		Cobert per		Interpretació				48	
149				<input type="text"/>					
Farceix a		Farcit per		Farciment Uf 5					
150									
Talla a		Tallat per		Observacions					
112									
Es recolza en		Se li recolza							
Es lliura		Se li lliura							
				Afecció		Tipus			
				Si <input type="checkbox"/>		<input type="text"/>			
				No <input type="checkbox"/>		%		<input type="text"/>	

Definició UE		Textura		Composició		Sector		149	
Esquelet		<input type="text"/>		<input type="text"/>		<input type="text"/>			
		Color		Geològica		Zona		Foto. Plan.	
		<input type="text"/>		<input type="text"/>		<input type="text"/>		42	
				Orgànica				44	
				Artificial				45	
Relacions Físiques		Igual a		Datació		Criteri datació		46	
				<input type="text"/>		<input type="text"/>		47	
Cobreix a		Cobert per		Interpretació				48	
150		148		<input type="text"/>					
Farceix a		Farcit per		Possible inhumació sense excavar Uf 5.					
150									
Talla a		Tallat per		Observacions					
				Inhumació en fossa simple situada a la zona central de la rasa 100, al sud de la fonamentació 112, Té orientació NW/SE. Les restes òssies es redueixen a la detecció d'un crani amb un sediment associat que podria formar part del seu rebliment.					
Es recolza en		Se li recolza							
Es lliura		Se li lliura							
				Afecció		Tipus			
				Si <input type="checkbox"/>		<input type="text"/>			
				No <input type="checkbox"/>		%		<input type="text"/>	

Definició UE		Textura		Composició		Sector		150	
Retall/Interstrat		<input type="text"/>		<input type="text"/>		<input type="text"/>			
		Color		Geològica		Zona		Foto. Plan.	
		<input type="text"/>		<input type="text"/>		<input type="text"/>			
				Orgànica					
				Artificial					
				<input type="text"/>					
Relacions Físiques		Igual a		Datació		Criteri datació			
				<input type="text"/>		<input type="text"/>			
Cobreix a		Cobert per		Interpretació					
				<input type="text"/>		<input type="text"/>			
Farceix a		Farcit per		Fossa funerària de la Uf 5.					
		148 149							
Talla a		Tallat per		Observacions					
104		113		Ni s'excava ni es delimita amb el que no es pot determinar la seva existència. De totes formes se li dona Ue.					
Es recolza en		Se li recolza		Afecció		Tipus			
				Si <input type="checkbox"/>		<input type="text"/>			
Es lliura		Se li lliura		No <input type="checkbox"/>		<input type="text"/>			
				% <input type="text"/>		<input type="text"/>			

Definició UE		Textura		Composició		Sector		151	
Estrat		Compacta		Argila		<input type="text"/>			
		Color		Orgànica		Zona		Foto. Plan.	
		Marró		<input type="text"/>		<input type="text"/>			
				Artificial					
				Morter ceràmica					
Relacions Físiques		Igual a		Datació		Criteri datació			
		1504		<input type="text"/>		<input type="text"/>			
Cobreix a		Cobert per		Interpretació					
				<input type="text"/>		<input type="text"/>			
Farceix a		Farcit per		Farciment retall 152					
152									
Talla a		Tallat per		Observacions					
		198		Forma part del reblliment del retall UE 15. Aquest estrat conté els mateixos rebutjos ceràmics que els detectats al nivell de regularització UE 114. No es pot afirmar si són anteriors a la rehabilitació del complex hospitalari o formen part d'aquesta reforma. El fet de que no					
Es recolza en		Se li recolza		Afecció		Tipus			
				Si <input type="checkbox"/>		<input type="text"/>			
Es lliura		Se li lliura		No <input type="checkbox"/>		<input type="text"/>			
				% <input type="text"/>		<input type="text"/>			

Definició UE		Textura		Composició		Sector		152	
Retall/Interstrat		<input type="text"/>		<input type="text"/>		<input type="text"/>			
		Color		Orgànica		Zona		Foto. Plan.	
		<input type="text"/>		<input type="text"/>		<input type="text"/>			
				Artificial					
				<input type="text"/>					
Relacions Físiques		Igual a		Datació		Criteri datació			
				<input type="text"/>		<input type="text"/>			
Cobreix a		Cobert per		Interpretació					
				<input type="text"/>		<input type="text"/>			
Farceix a		Farcit per		Retall.					
		134 151 1503 1504							
Talla a		Tallat per		Observacions					
114 103 146 147 145				Gran retall detectat tant en la rasa 100 com en la rasa 1500. Els estrats que l'amortitzen associen el retall a la vida del complex hospitalari.					
Es recolza en		Se li recolza		Afecció		Tipus			
				Si <input type="checkbox"/>		<input type="text"/>			
Es lliura		Se li lliura		No <input type="checkbox"/>		<input type="text"/>			
				% <input type="text"/>		<input type="text"/>			

Definició UE		Textura		Composició		Sector		153	
Esquelet		<input type="text"/>		<input type="text"/>		<input type="text"/>			
		Color		Geològica		Zona		Foto. Plan.	
		<input type="text"/>		<input type="text"/>		<input type="text"/>		32 11	
				Orgànica				35 25	
				Artificial				36	
								37	
Relacions Físiques		Igual a		Datació		Criteri datació			
				<input type="text"/>		<input type="text"/>			
Cobreix a		Cobert per		Interpretació					
154		154		<input type="text"/>		<input type="text"/>			
Farceix a		Farcit per		Possible connexió anatòmica sense excavar UF !6					
155									
Talla a		Tallat per		Observacions					
				Ubicada al perfil oest de la part central de la rasa 100. Solament es detecta l'existència d'un crani fragmentat, al tall d'una rasa, sense que es pugui diferenciar cap trinxera o rebliment associat.					
Es recolza en		Se li recolza		Afecció		Tipus			
				Si <input type="checkbox"/>		<input type="text"/>			
Es lliura		Se li lliura		No <input type="checkbox"/>		%		<input type="text"/>	

Definició UE		Textura		Composició		Sector		154	
Estrat		<input type="text"/>		<input type="text"/>		<input type="text"/>			
		Color		Geològica		Zona		Foto. Plan.	
		<input type="text"/>		<input type="text"/>		<input type="text"/>		32 11	
				Orgànica				35 25	
				Artificial				36	
								37	
Relacions Físiques		Igual a		Datació		Criteri datació			
				<input type="text"/>		<input type="text"/>			
Cobreix a		Cobert per		Interpretació					
153		103		<input type="text"/>		<input type="text"/>			
Farceix a		Farcit per		Farciment possible connexió anatòmica UF 16					
155									
Talla a		Tallat per		Observacions					
				No documentada pero se li dona Ue.					
Es recolza en		Se li recolza		Afecció		Tipus			
				Si <input type="checkbox"/>		<input type="text"/>			
Es lliura		Se li lliura		No <input type="checkbox"/>		%		<input type="text"/>	

Definició UE		Textura		Composició		Sector		155	
Retall/Interestrat		<input type="text"/>		<input type="text"/>		<input type="text"/>			
		Color		Geològica		Zona		Foto. Plan.	
		<input type="text"/>		<input type="text"/>		<input type="text"/>		32 11	
				Orgànica				35 25	
				Artificial				36	
								37	
Relacions Físiques		Igual a		Datació		Criteri datació			
				<input type="text"/>		<input type="text"/>			
Cobreix a		Cobert per		Interpretació					
153		154		<input type="text"/>		<input type="text"/>			
Farceix a		Farcit per		Retall possible Uf 16					
104		153 154							
Talla a		Tallat per		Observacions					
				No es documenta el retall al trobar-se la possible connexió anatòmica al perfil de la rasa 100					
Es recolza en		Se li recolza		Afecció		Tipus			
				Si <input type="checkbox"/>		<input type="text"/>			
Es lliura		Se li lliura		No <input type="checkbox"/>		%		<input type="text"/>	

Definició UE		Textura		Composició		Sector		156	
Retall/Interestrat		<input type="text"/>		Geològica		<input type="text"/>		Foto. Plan.	
		Color		Orgànica		<input type="text"/>		Zona	
		<input type="text"/>		Artificial		<input type="text"/>		<input type="text"/>	
Relacions Físiques		Igual a		Datació		Criteri datació			
Cobreix a		Cobert per		XVII		Estratigràfic			
157		103							
Farceix a		Farcit per		Interpretació		Farciment Uf 17			
158									
Talla a		Tallat per		Observacions		Nivell que rebleix la fossa UF 17. Presenta més ossos humans sense connexió aparent o amb connexions més dubtoses.			
Es recolza en		Se li recolza							
Es lliura		Se li lliura		Afecció		Si <input type="checkbox"/>		Tipus	
				No <input type="checkbox"/>		% <input type="text"/>		<input type="text"/>	

Definició UE		Textura		Composició		Sector		157	
Esquelet		Compacta		Geològica		<input type="text"/>		Foto. Plan.	
		Color		Orgànica		<input type="text"/>		Zona	
		Blanc		Artificial		<input type="text"/>		<input type="text"/>	
Relacions Físiques		Igual a		Datació		Criteri datació		49 12	
Cobreix a		Cobert per		XVII		Estratigràfic		50	
156		156		Interpretació		Connexió anatòmica sense excavar (UF 17)		51	
Farceix a		Farcit per							
158				Observacions		Es troba ubicada a l'extrem sud del terç nord de la rasa 100. Les restes òssies detectades es limiten a quatre metatarsians en connexió (tot i que podria tractar-se de metacarpians, ja que les epífisis es troben molt degradades), als que cal sumar			
Talla a		Tallat per							
Es recolza en		Se li recolza		Afecció		Si <input type="checkbox"/>		Tipus	
Es lliura		Se li lliura		No <input type="checkbox"/>		% <input type="text"/>		<input type="text"/>	

Definició UE		Textura		Composició		Sector		158	
Retall/Interestrat		<input type="text"/>		Geològica		<input type="text"/>		Foto. Plan.	
		Color		Orgànica		<input type="text"/>		Zona	
		<input type="text"/>		Artificial		<input type="text"/>		<input type="text"/>	
Relacions Físiques		Igual a		Datació		Criteri datació			
Cobreix a		Cobert per		XVII		Estratigràfic			
Farceix a		Farcit per		Interpretació		Possible fossa funerària (UF 17).			
104		156 157							
Talla a		Tallat per		Observacions		No es pot delimitar el perímetre del retall ni determinar si realment és una fossa funerària, retalla el substrat UE 104			
Es recolza en		Se li recolza							
Es lliura		Se li lliura		Afecció		Si <input type="checkbox"/>		Tipus	
				No <input type="checkbox"/>		% <input type="text"/>		<input type="text"/>	

Definició UE		Textura		Composició		Sector		164	
Estrat		<input type="text"/>		Geològica <input type="text"/>		<input type="text"/>		Foto. Plan.	
		Color		Orgànica <input type="text"/>		Zona			
		<input type="text"/>		Artificial <input type="text"/>		<input type="text"/>			
Relacions Físiques		Igual a		Datació		Criteri datació			
Cobreix a		Cobert per		XVIII		Estratigràfic			
165				Interpretació					
Farceix a		Farcit per		Farciment Uf 7					
166				Observacions					
Talla a		Tallat per		Tot i que se li dóna UE de rebliment, no es pot diferenciar el sediment del nivell general on es retallaria la sepultura.					
Es recolza en		Se li recolza		Afecció		Tipus			
				Si <input type="checkbox"/>		<input type="text"/>			
Es lliura		Se li lliura		No <input type="checkbox"/>		<input type="text"/>			
				%		<input type="text"/>			

Definició UE		Textura		Composició		Sector		165	
Esquelet		Compacta		Geològica <input type="text"/>		<input type="text"/>		Foto. Plan.	
		Color		Orgànica <input type="text"/>		Zona			
		Blanc		Artificial <input type="text"/>		<input type="text"/>		88 6	
Relacions Físiques		Igual a		Datació		Criteri datació		89 8	
Cobreix a		Cobert per		XVIII		Estratigràfic/Docu		90	
164				Interpretació				91	
Farceix a		Farcit per		Connexió anatòmica sense excavar Uf 7				92	
166				Observacions				93	
Talla a		Tallat per		Situada en l'extrem sud de la rasa 100, al tocar de la fonamentació 128 i a l'oest de la UF 19. No es pot determinar l'orientació de la sepultura. ls ossos detectats es redueixen a unes costelles en connexió.					
Es recolza en		Se li recolza		Afecció		Tipus			
				Si <input type="checkbox"/>		<input type="text"/>			
Es lliura		Se li lliura		No <input type="checkbox"/>		<input type="text"/>			
				%		<input type="text"/>			

Definició UE		Textura		Composició		Sector		166	
Retall/Interestrat		<input type="text"/>		Geològica <input type="text"/>		<input type="text"/>		Foto. Plan.	
		Color		Orgànica <input type="text"/>		Zona			
		<input type="text"/>		Artificial <input type="text"/>		<input type="text"/>			
Relacions Físiques		Igual a		Datació		Criteri datació			
Cobreix a		Cobert per		XVIII		Estratigràfic/Docu			
164 165				Interpretació					
Farceix a		Farcit per		Fossa funerària UF 7.					
164 165				Observacions					
Talla a		Tallat per		Se li dóna UE de retall tot i que no es pot diferenciar el sediment associat a les restes òssies del nivell en que es retallaria la fossa funerària					
Es recolza en		Se li recolza		Afecció		Tipus			
				Si <input type="checkbox"/>		<input type="text"/>			
Es lliura		Se li lliura		No <input type="checkbox"/>		<input type="text"/>			
				%		<input type="text"/>			

Definició UE		Textura		Composició		Sector		167	
Estrat				Geològica				Foto. Plan.	
		Color		Orgànica		Zona			
				Artificial					
Relacions Físiques		Igual a		Datació		Criteri datació			
Cobreix a		Cobert per		XVIII		Estratigràfic/Docu			
168				Interpretació					
Farceix a		Farcit per		Farciment Uf 19.					
169				Observacions					
Talla a		Tallat per		Tot i que se li dóna UE de rebliment, no es pot diferenciar el sediment del nivell general on es retallaria la sepultura.					
		129 198		Afecció		Tipus			
Es recolza en		Se li recolza		Si <input type="checkbox"/>					
				No <input type="checkbox"/>		%			
Es lliura		Se li lliura							

Definició UE		Textura		Composició		Sector		168	
Esquelet				Geològica				Foto. Plan.	
		Color		Orgànica		Zona			
				Artificial					
Relacions Físiques		Igual a		Datació		Criteri datació			
Cobreix a		Cobert per		XVIII		Estratigràfic/Docu			
167				Interpretació					
Farceix a		Farcit per		Connexió anatòmica sense excavar UF 19.					
169				Observacions					
Talla a		Tallat per		Els ossos detectats es redueixen a unes costelles en connexió. Cal tenir present que en aquesta zona (extrem sud de la rasa 100 i tram oest de la rasa 800) hi ha una gran acumulació d'ossos, connexions anatòmiques i inhumacions, que reflecteixen un ús continuat i desordenat d'aquest					
198				Afecció		Tipus			
Es recolza en		Se li recolza		Si <input type="checkbox"/>					
				No <input type="checkbox"/>		%			
Es lliura		Se li lliura							

Definició UE		Textura		Composició		Sector		169	
Retall/Interestrat				Geològica				Foto. Plan.	
		Color		Orgànica		Zona			
				Artificial					
Relacions Físiques		Igual a		Datació		Criteri datació			
Cobreix a		Cobert per		XVIII		Estratigràfic/Docu			
186				Interpretació					
Farceix a		Farcit per		Fossa funerària UF 19.					
167 169				Observacions					
Talla a		Tallat per		Se li dóna UE de retall tot i que no es pot diferenciar el sediment associat a les restes òssies del nivell en que es retallaria la fossa funerària.					
186				Afecció		Tipus			
Es recolza en		Se li recolza		Si <input type="checkbox"/>					
				No <input type="checkbox"/>		%			
Es lliura		Se li lliura							

Definició UE		Textura		Composició		Sector	
Estrat		Compacta		Argila		172	
		Color		Geològica		Zona	
		Marró		Orgànica		Foto. Plan.	
		Artificial					
Relacions Físiques		Igual a		Datació		Criteri datació	
Cobreix a		Cobert per		2 1/2 XX.		Estratigràfic	
119		101		Interpretació		Farciment	
Farceix a		Farcit per		Observacions		Sediment que rebleix i colmata la trinxera Ue 120, una vegada col·locat el servei d'ai gua U3 119.	
120				Afecció		Tipus	
Talla a		Tallat per		Si <input type="checkbox"/>			
Es recolza en		Se li recolza		No <input type="checkbox"/>		%	
Es lliura		Se li lliura					

Definició UE		Textura		Composició		Sector	
Estrat		Solta		Argila		173	
		Color		Geològica		Zona	
		Marró Fosc		Orgànica		Foto. Plan.	
		Artificial		morter		79	
Relacions Físiques		Igual a		Datació		Criteri datació	
Cobreix a		Cobert per		XVII/XVIII		Estratigràfic	
Farceix a		Farcit per		Interpretació		Farciment Uf 12	
Talla a		Tallat per		Observacions			
Es recolza en		Se li recolza		Afecció		Tipus	
Es lliura		Se li lliura		Si <input type="checkbox"/>			
				No <input type="checkbox"/>		%	

Definició UE		Textura		Composició		Sector	
Esquelet						174	
		Color		Geològica		Zona	
				Orgànica		Foto. Plan.	
				Artificial		79	
Relacions Físiques		Igual a		Datació		Criteri datació	
Cobreix a		Cobert per		XVII/XVIII		Estratigràfic	
175		173		Interpretació		Connexió anatòmica sense excavar UF 12.	
Farceix a		Farcit per		Observacions		Els óssos detectats es redueixen a una agrupació de metatarsians, sense que es detecti cap altre os en connexió. No es pot determinar l'orientació de l'estructura.	
Talla a		Tallat per		Afecció		Tipus	
Es recolza en		Se li recolza		Si <input type="checkbox"/>			
Es lliura		Se li lliura		No <input type="checkbox"/>		%	

Definició UE		Textura		Composició		Sector		175
Retall/Interstrat		<input type="text"/>		<input type="text"/>		<input type="text"/>		
		Color		Geològica		Zona		Foto. Plan.
		<input type="text"/>		<input type="text"/>		<input type="text"/>		
		Artificial		<input type="text"/>				
Relacions Físiques		Igual a		Datació		Criteri datació		
Cobreix a		Cobert per		<input type="text"/>		<input type="text"/>		
Farceix a		Farcit per		Interpretació		<input type="text"/>		
		173 174		Fossa funerària Uf 12.				
Talla a		Tallat per		Observacions				
Es recolza en		Se li recolza		Aquest retall, que no s'arriba a delimitar, sembla més gran del que correspondria a una sepultura, i conté altres óssos sense connexió.				
Es lliura		Se li lliura						
				Afecció		Tipus		
				Si <input type="checkbox"/>		<input type="text"/>		
				No <input type="checkbox"/>		%		

Definició UE		Textura		Composició		Sector		176
Estructura		<input type="text"/>		<input type="text"/>		<input type="text"/>		
		Color		Geològica		Zona		Foto. Plan.
		<input type="text"/>		<input type="text"/>		<input type="text"/>		
		Artificial		<input type="text"/>				
Relacions Físiques		Igual a		Datació		Criteri datació		
Cobreix a		Cobert per		<input type="text"/>		<input type="text"/>		
Farceix a		Farcit per		Interpretació		<input type="text"/>		
		177		Fonamentació.				
Talla a		Tallat per		Observacions				
Es recolza en		Se li recolza						
		102						
Es lliura		Se li lliura						
				Afecció		Tipus		
				Si <input type="checkbox"/>		<input type="text"/>		
				No <input type="checkbox"/>		%		

Definició UE		Textura		Composició		Sector		177
Retall/Interstrat		<input type="text"/>		<input type="text"/>		<input type="text"/>		
		Color		Geològica		Zona		Foto. Plan.
		<input type="text"/>		<input type="text"/>		<input type="text"/>		
		Artificial		<input type="text"/>				
Relacions Físiques		Igual a		Datació		Criteri datació		
Cobreix a		Cobert per		<input type="text"/>		<input type="text"/>		
Farceix a		Farcit per		Interpretació		<input type="text"/>		
		176		Trinxera constructiva fonamentació 176.				
Talla a		Tallat per		Observacions				
Es recolza en		Se li recolza						
		198 178 177						
Es lliura		Se li lliura						
				Afecció		Tipus		
				Si <input type="checkbox"/>		<input type="text"/>		
				No <input type="checkbox"/>		%		

Definició UE		Textura		Composició		Sector		178	
Estrat				Argila					
		Color		Geològica		Zona		Foto. Plan.	
		Vermellós						7	
Relacions Físiques		Igual a		Datació		Criteri datació			
Cobreix a		Cobert per		2 i 3 1/3 XX.		Estratigr.			
179				Interpretació					
Farceix a		Farcit per		Farciment/Regulació.					
181				Observacions					
Talla a		Tallat per		Estrat relacionat amb les obres de rehabilitació integral de l'Hospital realitzades al llarg del segle XX.					
177				Afecció		Tipus			
Es recolza en		Se li recolza		Si <input type="checkbox"/>		No <input type="checkbox"/>			
102				%					
Es lliura		Se li lliura							

Definició UE		Textura		Composició		Sector		179	
Estrat				Argila					
		Color		Geològica		Zona		Foto. Plan.	
								7	
Relacions Físiques		Igual a		Datació		Criteri datació			
Cobreix a		Cobert per		2 i 3 1/3 XX.		Estratigr.			
178				Interpretació					
Farceix a		Farcit per		Farciment/Regulació.					
181				Observacions					
Talla a		Tallat per		Estrat relacionat amb les obres de rehabilitació integral de l'Hospital realitzades al llarg del segle XX.					
177				Afecció		Tipus			
Es recolza en		Se li recolza		Si <input type="checkbox"/>		No <input type="checkbox"/>			
				%					
Es lliura		Se li lliura							

Definició UE		Textura		Composició		Sector		180	
Estructura		Compacta							
		Color		Geològica		Zona		Foto. Plan.	
Relacions Físiques		Igual a		Datació		Criteri datació			
Cobreix a		Cobert per		XVII		Estratigràfic			
110				Interpretació					
Farceix a		Farcit per		Clau possible taüt Uf 2.					
118				Observacions					
Talla a		Tallat per		Clau de ferro associats a la Uf 2, que es documenten durant la delimitació de la sepultura. Podrien estar relacionats amb la presència d'un possible taüt.					
				Afecció		Tipus			
Es recolza en		Se li recolza		Si <input type="checkbox"/>		No <input type="checkbox"/>			
				%					
Es lliura		Se li lliura							

Definició UE		Textura		Composició		Sector		181
Retall/Interestrat		<input type="text"/>		<input type="text"/>		<input type="text"/>		
		Color		Geològica		Zona		Foto. Plan.
		<input type="text"/>		<input type="text"/>		<input type="text"/>		
		Artificial		<input type="text"/>				
Relacions Físiques		Igual a		Datació		Criteri datació		
Cobreix a		Cobert per		<input type="text"/>		<input type="text"/>		
Farceix a		Farcit per		Interpretació		<input type="text"/>		
Talla a		Tallat per		<input type="text"/>		<input type="text"/>		
Es recolza en		Se li recolza		<input type="text"/>		<input type="text"/>		
Es lliura		Se li lliura		<input type="text"/>		<input type="text"/>		
				Afecció		Tipus		
				Si <input type="checkbox"/>		<input type="text"/>		
				No <input type="checkbox"/>		<input type="text"/>		

Definició UE		Textura		Composició		Sector		182
Estrat		Compacta		Argila		<input type="text"/>		
		Color		Geològica		Zona		Foto. Plan.
		Marró		<input type="text"/>		<input type="text"/>		
		Artificial		<input type="text"/>				
Relacions Físiques		Igual a		Datació		Criteri datació		
Cobreix a		Cobert per		<input type="text"/>		<input type="text"/>		
Farceix a		Farcit per		Interpretació		<input type="text"/>		
Talla a		Tallat per		<input type="text"/>		<input type="text"/>		
Es recolza en		Se li recolza		<input type="text"/>		<input type="text"/>		
Es lliura		Se li lliura		<input type="text"/>		<input type="text"/>		
				Afecció		Tipus		
				Si <input type="checkbox"/>		<input type="text"/>		
				No <input type="checkbox"/>		<input type="text"/>		

Definició UE		Textura		Composició		Sector		183
Retall/Interestrat		<input type="text"/>		<input type="text"/>		<input type="text"/>		
		Color		Geològica		Zona		Foto. Plan.
		<input type="text"/>		<input type="text"/>		<input type="text"/>		
		Artificial		<input type="text"/>				
Relacions Físiques		Igual a		Datació		Criteri datació		
Cobreix a		Cobert per		<input type="text"/>		<input type="text"/>		
Farceix a		Farcit per		Interpretació		<input type="text"/>		
Talla a		Tallat per		<input type="text"/>		<input type="text"/>		
Es recolza en		Se li recolza		<input type="text"/>		<input type="text"/>		
Es lliura		Se li lliura		<input type="text"/>		<input type="text"/>		
				Afecció		Tipus		
				Si <input type="checkbox"/>		<input type="text"/>		
				No <input type="checkbox"/>		<input type="text"/>		

Definició UE		Textura		Composició		Sector		184
Estrat								
		Color		Geològica		Zona		Foto. Plan.
		Artificial						
Relacions Físiques		Igual a		Datació		Criteri datació		
Cobreix a		Cobert per		Interpretació				
183				Farciment				
Farceix a		Farcit per		Observacions				
183				Rebliment retall				
Talla a		Tallat per		Afecció		Tipus		
				Si <input type="checkbox"/>				
Es recolza en		Se li recolza		No <input type="checkbox"/>				
				% <input type="checkbox"/>				
Es lliura		Se li lliura						

Definició UE		Textura		Composició		Sector		185
Estrat				Argila				
		Color		Geològica		Zona		Foto. Plan.
		Artificial						
Relacions Físiques		Igual a		Datació		Criteri datació		
		188		Interpretació				
Cobreix a		Cobert per		XVIII		Estratigràfic		
173		114		Nivell general relacionat amb el funcionament de l'Hospital				
Farceix a		Farcit per		Observacions				
				Possiblement sigui la continuació de la UE 103.				
Talla a		Tallat per		Afecció		Tipus		
				Si <input type="checkbox"/>				
Es recolza en		Se li recolza		No <input type="checkbox"/>				
				% <input type="checkbox"/>				
Es lliura		Se li lliura						

Definició UE		Textura		Composició		Sector		186
Estrat		Argilosa		Argila				
		Color		Geològica		Zona		Foto. Plan.
		Marró vermellós.						
		Artificial						
Relacions Físiques		Igual a		Datació		Criteri datació		
				Interpretació				
Cobreix a		Cobert per		XVIII		Estratigràfic		
188				Nivell relacionat amb el funcionament de l'Hospital.				
Farceix a		Farcit per		Observacions				
				Nivell o bossada que es documenta a l'extrem meridional de la rasa 100 i que es veu afectat per la realització de fins a 4 Uf (Uf 10, 11, 19 i 7).				
Talla a		Tallat per		Afecció		Tipus		
				Si <input type="checkbox"/>				
Es recolza en		Se li recolza		No <input type="checkbox"/>				
				% <input type="checkbox"/>				
Es lliura		Se li lliura						

Definició UE		Textura		Composició		Sector		187	
Estrat				Geològica				Foto. Plan.	
		Color		Orgànica		Zona		49	
				Artificial					
Relacions Físiques		Igual a		Datació		Criteri datació			
Cobreix a		Cobert per		2 1/2 XX.		Estratigràfic			
122 198				Interpretació		Anivellació			
Farceix a		Farcit per		Observacions					
				Associat a les obres de rehabilitació integral de l'Hospital desenvolupades al llarg del segon i tercer terç del segle XX.					
Talla a		Tallat per		Afecció		Tipus			
				Si <input type="checkbox"/>					
Es recolza en		Se li recolza		No <input type="checkbox"/>					
		102		%					
Es lliura		Se li lliura							

Definició UE		Textura		Composició		Sector		188	
Estrat				Geològica		Argila		Foto. Plan.	
		Color		Orgànica		Òssos humans		22 49	
		Vermellós		Artificial		ceràmica, morter		23	
Relacions Físiques		Igual a		Datació		Criteri datació		24	
		185		XVII/XVIII		Estratigràfic		25	
Cobreix a		Cobert per		Interpretació		Nivell general		52	
189		186						53	
Farceix a		Farcit per		Observacions		Nivell documentat en la part inferior de la meitat sud de la rasa 100. Es veu afectat per diferents sepultures.		54	
190								55	
Talla a		Tallat per		Afecció		Tipus		56	
		141 128 124 193 116 Uf 8 i UF		Si <input type="checkbox"/>				57	
Es recolza en		Se li recolza		No <input type="checkbox"/>				58	
				%				59	
Es lliura		Se li lliura						60	
								62	

Definició UE		Textura		Composició		Sector		189	
Estrat				Geològica				Foto. Plan.	
		Color		Orgànica		Zona		84 8	
				Artificial				85 10	
Relacions Físiques		Igual a		Datació		Criteri datació		86	
				XVIII		Estratigràfic		87	
Cobreix a		Cobert per		Interpretació		Farciment UF 28			
190									
Farceix a		Farcit per		Observacions		No diferenciat del nivell general.			
193									
Talla a		Tallat per		Afecció		Tipus			
		116		Si <input type="checkbox"/>					
Es recolza en		Se li recolza		No <input type="checkbox"/>					
				%					
Es lliura		Se li lliura							

Definició UE		Textura		Composició		Sector		190
Esquelet				Geològica				
		Color		Orgànica		Zona		Foto. Plan.
				Artificial				
Relacions Físiques		Igual a		Datació		Criteri datació		
Cobreix a		Cobert per		XVIII		Estratigràfic		
Farceix a		Farcit per		Interpretació				
193				Ossos en connexió (Uf 28)..				
Talla a		Tallat per		Observacions				
116				Els ossos detectats formen part de la caixa toràctica d'un individu i es troben relacionats amb una acumulació d'ossos sense connexió. En el moment del cobriment amb geotèxtil i sorra, l'estat de conservació és regular.				
Es recolza en		Se li recolza		Afecció		Tipus		
Es lliura		Se li lliura		Si <input type="checkbox"/>				
				No <input type="checkbox"/>		% <input type="checkbox"/>		

Definició UE		Textura		Composició		Sector		191
Estructura				Geològica				
		Color		Orgànica		Zona		Foto. Plan.
		Marró Fosc		Artificial				
Relacions Físiques		Igual a		Datació		Criteri datació		
Cobreix a		Cobert per		XVIII		Estratigràfic		
Farceix a		Farcit per		Interpretació				
141				Claus de ferro d'una possible caixa o taüt de fusta. Uf 10				
Talla a		Tallat per		Observacions				
				Es documenten varis claus de ferro en l'interior de la sepultura. El fet de que apareguin aquests claus i que la inhumació es descompongui en un espai buit o mixt, fa pensar en la possible presència d'una caixa o taüt de fusta.				
Es recolza en		Se li recolza		Afecció		Tipus		
Es lliura		Se li lliura		Si <input type="checkbox"/>				
				No <input type="checkbox"/>		% <input type="checkbox"/>		

Definició UE		Textura		Composició		Sector		192
Retall/Interestrat				Geològica				
		Color		Orgànica		Zona		Foto. Plan.
				Artificial				
Relacions Físiques		Igual a		Datació		Criteri datació		
Cobreix a		Cobert per		XIX		Estratigràfic		
Farceix a		Farcit per		Interpretació				
121				Retall				
Talla a		Tallat per		Observacions				
103 104				Retall de morfologia indeterminada.				
Es recolza en		Se li recolza		Afecció		Tipus		
Es lliura		Se li lliura		Si <input type="checkbox"/>				
				No <input type="checkbox"/>		% <input type="checkbox"/>		

Definició UE		Textura		Composició		Sector		193	
Retall/Interestrat		<input type="text"/>		<input type="text"/>		<input type="text"/>			
		Color		Geològica		Zona		Foto. Plan.	
		<input type="text"/>		<input type="text"/>		<input type="text"/>			
		Artificial		<input type="text"/>				<input type="text" value="25"/>	
Relacions Físiques		Igual a		Datació		Criteri datació			
Cobreix a		Cobert per		<input type="text" value="XVIII"/>		<input type="text" value="Estratigràfic"/>			
				Interpretació		<input type="text" value="Fossa funerària UF 28."/>			
Farceix a		Farcit per		Observacions		<input type="text" value="No documentat."/>			
		<input type="text" value="190 189"/>							
Talla a		Tallat per		Afecció		Tipus			
<input type="text" value="188"/>		<input type="text" value="116"/>		Si <input type="checkbox"/>		<input type="text"/>			
Es recolza en		Se li recolza		No <input type="checkbox"/>		%		<input type="text"/>	
Es lliura		Se li lliura							

Definició UE		Textura		Composició		Sector		198	
Retall/Interestrat		<input type="text"/>		<input type="text"/>		<input type="text"/>			
		Color		Geològica		Zona		Foto. Plan.	
		<input type="text"/>		<input type="text"/>		<input type="text"/>			
		Artificial		<input type="text"/>					
Relacions Físiques		Igual a		Datació		Criteri datació			
Cobreix a		Cobert per		<input type="text" value="Anys 30 segle XX."/>		<input type="text" value="Documental"/>			
		<input type="text" value="117 187"/>		Interpretació		<input type="text" value="Rebaix general del nivell de circulació del claustre."/>			
Farceix a		Farcit per		Observacions		<input type="text" value="Rebaix general del nivell de circulació del claustre motivat per les obres de rehabilitació del complex."/>			
Talla a		Tallat per		Afecció		Tipus			
<input type="text" value="103 112 114 115 116 182 186"/>		<input type="text" value="107 181 120 183"/>		Si <input type="checkbox"/>		<input type="text"/>			
Es recolza en		Se li recolza		No <input type="checkbox"/>		%		<input type="text"/>	
		<input type="text" value="102"/>							
Es lliura		Se li lliura							

Definició UE		Textura		Composició		Sector		201	
Estrat		Sorrenca, compacta		Sorra		<input type="text"/>			
		Color		Geològica		Zona		Foto. Plan.	
		<input type="text" value="Gris, marró"/>		<input type="text" value="carbons, ossos"/>		<input type="text"/>			
		Artificial		<input type="text" value="ceràmica, metalls"/>				<input type="text" value="135"/>	
Relacions Físiques		Igual a		Datació		Criteri datació		<input type="text" value="136"/>	
		<input type="text" value="101"/>		<input type="text" value="2 1/2 XX"/>		<input type="text" value="Estratigraf/docume"/>		<input type="text" value="137"/>	
Cobreix a		Cobert per		Interpretació		<input type="text" value="Nivell superficial a la rasa 200"/>			
<input type="text" value="244 229 239 235 226 232 202"/>									
Farceix a		Farcit per		Observacions		<input type="text" value="Darrers nivells de circulació i regularitzacions del terreny relacionades amb la vida del jardí, des del la seva darrera reorganització a finals dels anys cinquanta."/>			
Talla a		Tallat per		Afecció		Tipus			
				Si <input type="checkbox"/>		<input type="text"/>			
Es recolza en		Se li recolza		No <input type="checkbox"/>		%		<input type="text"/>	
Es lliura		Se li lliura							

Definició UE		Textura		Composició		Sector		202	
Estrat		Argilosa		Argila				Foto. Plan.	
		Color		Orgànica		Zona			
		Marró fosc.		Carbons					
		Artificial							
Relacions Físiques		Igual a		Datació		Criteri datació			
Cobreix a		Cobert per		2 1/2 XX		Estratigràfic			
203		201							
Farceix a		Farcit per		Interpretació					
204				Farciment					
Talla a		Tallat per		Observacions					
				Nivell que rebleix i colmata la trinxera Ue 204 una vegada col·locat el servei , Ue 203, que porta aigua neta.					
Es recolza en		Se li recolza		Afecció		Tipus			
Es lliura		Se li lliura		Si <input type="checkbox"/>					
				No <input type="checkbox"/>		%			

Definició UE		Textura		Composició		Sector		203	
Estructura		Compacta						Foto. Plan.	
		Color		Orgànica		Zona			
		Negre		Tub goma				136	
		Artificial						137	
Relacions Físiques		Igual a		Datació		Criteri datació			
Cobreix a		Cobert per		2 1/2 segle XX.		Estratigràfic			
204		202							
Farceix a		Farcit per		Interpretació					
				Tub servei d'aigua neta.					
Talla a		Tallat per		Observacions					
				Servei que creua obliquament la part oest de la rasa 200i està relacionat amb la conducció d'aigua neta, segurament de rec pel jardí.					
Es recolza en		Se li recolza		Afecció		Tipus			
Es lliura		Se li lliura		Si <input type="checkbox"/>					
				No <input type="checkbox"/>		%			

Definició UE		Textura		Composició		Sector		204	
Retall/Interestrat								Foto. Plan.	
		Color		Orgànica		Zona			
								32	
		Artificial							
Relacions Físiques		Igual a		Datació		Criteri datació			
Cobreix a		Cobert per		2 1/2 segle XX.		Estratigràfic			
Farceix a		Farcit per		Interpretació					
		202 203		Trinxera servei 203.					
Talla a		Tallat per		Observacions					
232 233				Trinxera realitzada per a col·locar el servei d'aigua neta Ue 203. Creua obliquament per la part oest de la rasa 200.					
Es recolza en		Se li recolza		Afecció		Tipus			
Es lliura		Se li lliura		Si <input type="checkbox"/>					
				No <input type="checkbox"/>		%			

Definició UE		Textura		Composició		Sector		205	
Estrat		Solta		Argila					
		Color		Geològica		Zona		Foto. Plan.	
		Marró		Orgànica				142	
				Artificial				143	
				material constructiu i pedres.				144	
Relacions Físiques		Igual a		Datació		Criteri datació			
Cobreix a		Cobert per		2 1/2 XX		Ceràmic			
206		201							
Farceix a		Farcit per		Interpretació					
215				Rebliment.					
Talla a		Tallat per		Observacions					
				Nivell que rebleix i colmata la trinxera constructiva del col·lector d'aigües residuals una vegada s'ha col·locat No s'acaba de rebaixar.					
Es recolza en		Se li recolza		Afecció		Tipus			
Es lliura		Se li lliura		Si <input type="checkbox"/>					
				No <input type="checkbox"/>		%			

Definició UE		Textura		Composició		Sector		206	
Estructura		Compacta							
		Color		Geològica		Zona		Foto. Plan.	
		Gris		Orgànica				32	
				Artificial					
				Ciment					
Relacions Físiques		Igual a		Datació		Criteri datació			
Cobreix a		705		2 1/2 XX		Estratigràfic			
215									
Farceix a		Cobert per		Interpretació					
215		205		Col·lector d'aigües residuals (operatiu en l'actualitat).					
Talla a		Farcit per		Observacions					
				Es tracta del col·lector de ciment Ue 206, que es detecta en l'extrem oest de la rasa 200, creuant-la transversalment i longitudinalment el pati, amb una orientació NW/SE, afectant a tota l'estratigrafia anterior a la seva realització					
Es recolza en		Tallat per		Afecció		Tipus			
Es lliura		Se li recolza		Si <input type="checkbox"/>					
		Se li lliura		No <input type="checkbox"/>		%			

Definició UE		Textura		Composició		Sector		207	
Estrat		Solta		Argila					
		Color		Geològica		Zona		Foto. Plan.	
		Marró Fosc		Orgànica				145	
				Artificial				146	
				ceràmica				147	
Relacions Físiques		Igual a		Datació		Criteri datació			
Cobreix a		208 209		XVIII		Estratigràf.Docum.			
210									
Farceix a		Cobert per		Interpretació					
210		231		Sediment que rebleix i colmata la part conservada de la fossa de la Uf 8.					
Talla a		Farcit per		Observacions					
				Sediment de tonalitat marró fosca que cobreix la "possible inhumació sense excavar" Ue 208.					
Es recolza en		Tallat per		Afecció		Tipus			
Es lliura		Se li recolza		Si <input type="checkbox"/>					
		Se li lliura		No <input type="checkbox"/>		%			

Definició UE		Textura		Composició		Sector	
Esquelet		<input type="text"/>		<input type="text"/>		<input type="text"/>	
		Color <input type="text"/>		Geològica <input type="text"/>		Zona <input type="text"/>	
				Orgànica <input type="text"/>		Foto. Plan.	
				Artificial <input type="text"/>		145 6	
						146 8	
						147	
Relacions Físiques		Igual a		Datació		Criteri datació	
Cobreix a		Cobert per		XVIII		Estratigràfic	
Farceix a		Farcit per		Possible inhumació sense excavar (Uf 8).			
210							
Talla a		Tallat per		Observacions			
Es recolza en		Se li recolza		Les restes òssies documentades dintre de la rasa reflecteixen una posició de la part detectada del possible esquelet en decúbit supí. La descomposició del cadàver es produeix en un espai buit. Estat de conservació és dolent			
Es lliura		Se li lliura		Afecció		Tipus	
				Si <input type="checkbox"/>		<input type="text"/>	
				No <input type="checkbox"/>		%	

Definició UE		Textura		Composició		Sector	
Estructura		<input type="text"/>		<input type="text"/>		<input type="text"/>	
		Color <input type="text"/>		Geològica <input type="text"/>		Zona <input type="text"/>	
				Orgànica <input type="text"/>		Foto. Plan.	
				Artificial <input type="text"/>		145 32	
						146	
						147	
Relacions Físiques		Igual a		Datació		Criteri datació	
Cobreix a		Cobert per		XVIII		Estratigràfic	
Farceix a		Farcit per		Clau de ferro del possible taüt de la Uf 8.			
210							
Talla a		Tallat per		Observacions			
Es recolza en		Se li recolza		Es detecta un clau de ferro al voltant del crani Ue 209 de la Uf 8, que fa pensar en la possible presència d'un taüt o caixa de fusta.			
Es lliura		Se li lliura		Afecció		Tipus	
				Si <input type="checkbox"/>		<input type="text"/>	
				No <input type="checkbox"/>		%	

Definició UE		Textura		Composició		Sector	
Retall/Interestrat		<input type="text"/>		<input type="text"/>		<input type="text"/>	
		Color <input type="text"/>		Geològica <input type="text"/>		Zona <input type="text"/>	
				Orgànica <input type="text"/>		Foto. Plan.	
				Artificial <input type="text"/>		145 32	
						146	
						147	
Relacions Físiques		Igual a		Datació		Criteri datació	
Cobreix a		Cobert per		XVIII		Estratigràfic	
Farceix a		Farcit per		Fossa funerària de morfologia indeterminada UF 8.			
239		207 208 209					
Talla a		Tallat per		Observacions			
Es recolza en		Se li recolza		No es documenta a la zona oberta amb el que no es pot determinar la seva morfologia, ja que no es delimita en extensió. A més es veu molt afectada per estructures posteriors.			
Es lliura		Se li lliura		Afecció		Tipus	
				Si <input type="checkbox"/>		<input type="text"/>	
				No <input type="checkbox"/>		%	

Definició UE		Textura		Composició		Sector		211	
Estrat		Argilosa		Argila					
		Color		Geològica		Zona		Foto. Plan.	
		Marró Fosc		Orgànica				148	
				Artificial				149	
Relacions Físiques		Igual a		Datació		Criteri datació			
Cobreix a		Cobert per		XVIII		Ceràmic			
212 213				Interpretació					
Farceix a		Farcit per		Sediment que rebleix i colmata la part conservada de la fossa de la Uf 9.					
214				Observacions					
Talla a		Tallat per		Sediment que rebleix i colmata la possible fossa funerària de la Uf 9.					
		238							
Es recolza en		Se li recolza		Afecció		Tipus			
Es lliura		Se li lliura		Si <input type="checkbox"/>					
				No <input type="checkbox"/>		%			

Definició UE		Textura		Composició		Sector		212	
Esquelet									
		Color		Geològica		Zona		Foto. Plan.	
				Orgànica				148	
				Artificial				149	
Relacions Físiques		Igual a		Datació		Criteri datació			
Cobreix a		Cobert per		XVIII		Estratigràfic			
211				Interpretació					
Farceix a		Farcit per		Es considera una "connexió anatòmica sense excavar" UF 9					
214				Observacions					
Talla a		Tallat per		Connexió anatòmica formada per òssos de tars i metatarsians d'una inhumació, que quedaria fora dels límits de la rasa 200.					
Es recolza en		Se li recolza		Afecció		Tipus			
Es lliura		Se li lliura		Si <input type="checkbox"/>					
				No <input type="checkbox"/>		%			

Definició UE		Textura		Composició		Sector		213	
Estructura									
		Color		Geològica		Zona		Foto. Plan.	
				Orgànica				148	
				Artificial				149	
Relacions Físiques		Igual a		Datació		Criteri datació			
Cobreix a		Cobert per		XVIII		Estratigràfic			
211				Interpretació					
Farceix a		Farcit per		Claus de ferro d'el possible taüt de la Uf 9.					
214				Observacions					
Talla a		Tallat per		Es detecten alguns claus de ferro al voltant de la connexió anatòmica Ue 212 de la Uf 9. Es considera que es podria indicar la presència d'una caixa o taüt de fusta associat a la sepultura.					
Es recolza en		Se li recolza		Afecció		Tipus			
Es lliura		Se li lliura		Si <input type="checkbox"/>					
				No <input type="checkbox"/>		%			

Definició UE		Textura	Composició		Sector	214	
Estructura		<input type="text"/>	Geològica	<input type="text"/>	<input type="text"/>		
		Color	Orgànica	<input type="text"/>	Zona	Foto.	Plan.
		<input type="text"/>	Artificial	<input type="text"/>	<input type="text"/>	148	32
Relacions Físiques		Igual a				149	
Cobreix a	Cobert per			Datació	Criteri datació		
				XVIII	Estratigràfic		
Farceix a	Farcit per			Fossa funerària de la connexió anatòmica Ue 212. (Uf 9).			
	211 212 213			Observacions			
Talla a	Tallat per			Fossa funerària de la que no es pot definir la seva morfologia.			
239	238						
Es recolza en	Se li recolza						
Es lliura	Se li lliura						
		Afecció		Si <input type="checkbox"/>	Tipus <input type="text"/>		
				No <input type="checkbox"/>	% <input type="text"/>	<input type="text"/>	

Definició UE		Textura	Composició		Sector	215	
Retall/Interstrat		<input type="text"/>	Geològica	<input type="text"/>	<input type="text"/>		
		Color	Orgànica	<input type="text"/>	Zona	Foto.	Plan.
		<input type="text"/>	Artificial	<input type="text"/>	<input type="text"/>		32
Relacions Físiques		Igual a 703					
Cobreix a	Cobert per			Datació	Criteri datació		
				2 1/2 XIX	Estratigràfic		
Farceix a	Farcit per			Trinxera constructiva de col·lector Ue 206			
	205 206			Observacions			
Talla a	Tallat per			Gran trinxera que parteix longitudinalment en dos el pati del claustre, detectant-s'hi també en la rasa 700..			
224 298							
Es recolza en	Se li recolza						
Es lliura	Se li lliura						
		Afecció		Si <input type="checkbox"/>	Tipus <input type="text"/>		
				No <input type="checkbox"/>	% <input type="text"/>	<input type="text"/>	

Definició UE		Textura	Composició		Sector	216	
Estrat		Sorrenca	Geològica	Argila	<input type="text"/>		
		Color	Orgànica	<input type="text"/>	Zona	Foto.	Plan.
		Marró fosc.	Artificial	material Constructiu	<input type="text"/>	136	
Relacions Físiques		Igual a				137	
Cobreix a	Cobert per			Datació	Criteri datació	142	
				2 1/2 XX	Estratigràfic	143	
Farceix a	Farcit per			Nivell que rebleix i colmata la trinxera constructiva del servei elèctric Ue 217			
	201			Observacions			
Talla a	Tallat per			Nivell que rebleix i colmata la trinxera Ue 218 una vegada col·locat el servei elèctric, Ue 217..			
218							
Es recolza en	Se li recolza						
Es lliura	Se li lliura						
		Afecció		Si <input type="checkbox"/>	Tipus <input type="text"/>		
				No <input type="checkbox"/>	% <input type="text"/>	<input type="text"/>	

Definició UE		Textura		Composició		Sector	
Estructura	Compacta	Geològica					217
	Color	Orgànica				Zona	Foto. Plan.
	Vermellós	Artificial		Cables i rajols.			136 32
Relacions Físiques		Igual a		Datació		Criteri datació	
Cobreix a	Cobert per			2 1/2 XX	Estratigràfic		137
218	216						142
Farceix a	Farcit per			Interpretació		Servei electric format par cablejat i maons de protecció.	
218							
Talla a	Tallat per			Observacions		Servei encara operatiu, que creua obliquament per la part oest de la rasa 200.	
Es recolza en	Se li recolza			Afecció		Tipus	
				Si <input type="checkbox"/>			
Es lliura	Se li lliura			No <input type="checkbox"/>	% <input type="checkbox"/>	<input type="text"/>	

Definició UE		Textura		Composició		Sector	
		Geològica					218
	Color	Orgànica				Zona	Foto. Plan.
		Artificial					32
Relacions Físiques		Igual a		Datació		Criteri datació	
Cobreix a	Cobert per			2 1/2 XX	Estratigràfic		
	216 217			Interpretació		Trinxera constructiva del servei elèctric 217.	
Farceix a	Farcit per						
	216 217			Observacions		Trinxera constructiva relacionada amb la col·locació d'un servei elèctric. Creua obliquament per la part oest de la rasa	
Talla a	Tallat per						
241 224 233 298				Afecció		Tipus	
Es recolza en	Se li recolza			Si <input type="checkbox"/>			
				No <input type="checkbox"/>	% <input type="checkbox"/>	<input type="text"/>	
Es lliura	Se li lliura						

Definició UE		Textura		Composició		Sector	
Estrat	Sorrenca	Geològica		Argila			219
	Color	Orgànica				Zona	Foto. Plan.
	Marró.	Artificial		material Constructiu, morter..			
Relacions Físiques		Igual a		Datació		Criteri datació	
Cobreix a	Cobert per			2 1/2 XX	Estratigràfic		
220	201			Interpretació		Nivell que rebleix i colmata la trinxera constructiva del servei elèctric Ue 204.	
Farceix a	Farcit per						
221				Observacions		Sediment heterogeni que rebleix i colmata la trinxera Ue 221 una vegada col·locat el servei elèctric, Ue 220.	
Talla a	Tallat per						
				Afecció		Tipus	
Es recolza en	Se li recolza			Si <input type="checkbox"/>			
				No <input type="checkbox"/>	% <input type="checkbox"/>	<input type="text"/>	
Es lliura	Se li lliura						

Definició UE		Textura		Composició		Sector	
Estructura	Compacta	Geològica					220
	Color	Orgànica				Zona	Foto. Plan.
	Vermellós	Artificial		Cables i rajols.			
Relacions Físiques		Igual a		Datació		Criteri datació	
Cobreix a	Cobert per			2 1/2 XX	Estratigràfic		
	219			Interpretació			
Farceix a	Farcit per			Servei electric format per cablejat i maons de protecció.			
221				Observacions			
Talla a	Tallat per			Servei encara operatiu, que creua obliquament per la part oest de la rasa 200.			
				Afecció			
Es recolza en	Se li recolza			Si		Tipus	
				No			
Es lliura	Se li lliura				%		

Definició UE		Textura		Composició		Sector	
Retall/Interestrat		Geològica					221
	Color	Orgànica				Zona	Foto. Plan.
		Artificial					
Relacions Físiques		Igual a		Datació		Criteri datació	
Cobreix a	Cobert per			2 1/2 XX	Estratigràfic		
	219 220			Interpretació			
Farceix a	Farcit per			Trinxera constructiva del servei elèctric 220.			
				Observacions			
Talla a	Tallat per			Trinxera constructiva relacionada amb la col·locació d'un servei elèctric. Creua obliquament pel terç oest de la rasa 200.			
232 233				Afecció			
Es recolza en	Se li recolza			Si		Tipus	
				No			
Es lliura	Se li lliura				%		

Definició UE		Textura		Composició		Sector	
Estructura	Compacta	Geològica					224
	Color	Orgànica				Zona	Foto. Plan.
	Blanc	Artificial		material Constructiu, morter			142 32
Relacions Físiques		Igual a		Datació		Criteri datació	
Cobreix a	Cobert per			1 1/2 XIX	estilístic.	143	
	225			Interpretació			
Farceix a	Farcit per			Fonamentació.			
				Observacions			
Talla a	Tallat per			Fonamentació d'una estructura sense determinar, que es detecta al tall de la rasa 200. Feta a sac, amb un aparell de maons lligats amb abundant morter de calç de tonalitat blanquinosa. Morter molt similar al d'altres estructures detectades, que són de la 1a1/2 del XIX.			
218 215				Afecció			
Es recolza en	Se li recolza			Si		Tipus	144
				No			
Es lliura	Se li lliura				%		

Definició UE		Textura	Composició		Sector	225
Retall/Interestrat		<input type="text"/>	Geològica	<input type="text"/>	<input type="text"/>	Foto. Plan. 32
		Color	Orgànica	<input type="text"/>	Zona	
		<input type="text"/>	Artificial	<input type="text"/>	<input type="text"/>	
Relacions Físiques		Igual a		Datació	Criteri datació	
Cobreix a	Cobert per			<input type="text"/>	<input type="text"/>	
Farceix a	Farcit per			Interpretació		
Talla a	Tallat per			<input type="text"/>		
241 243	215 218			Trinxera de fonamentació.		
Es recolza en	Se li recolza			Observacions		
Es lliura	Se li lliura			<input type="text"/>		
				Trinxera d'una fonamentació bastant estreta, que ser alguna estructura negativa, que queda molt afectada pel retall de la trinxera constructiva del col·lector 206.		
				Afecció	Tipus	
				Si <input type="checkbox"/>	<input type="text"/>	
				No <input type="checkbox"/>	% <input type="text"/>	

Definició UE		Textura	Composició		Sector	226
Estrat		Solta sorrenca.	Geològica	Argila, sorra	<input type="text"/>	Foto. Plan.
		Color	Orgànica	<input type="text"/>	Zona	
		Marró.	Artificial	material Constructiu, morter..	<input type="text"/>	
Relacions Físiques		Igual a		Datació	Criteri datació	
Cobreix a	Cobert per			<input type="text"/>	<input type="text"/>	
227	201			Interpretació		
Farceix a	Farcit per			<input type="text"/>		
228				Nivell que rebleix i colmata la trinxera constructiva del servei elèctric Ue 227		
Talla a	Tallat per			Observacions		
Es recolza en	Se li recolza			<input type="text"/>		
Es lliura	Se li lliura			Sediment heterogeni que rebleix i colmata la trinxera Ue 228 una vegada col·locat el servei elèctric, Ue 227, Aprofitant la seva poca compactació, gran part del seu espai físic és ocupat per una gran arrell.		
				Afecció	Tipus	
				Si <input type="checkbox"/>	<input type="text"/>	
				No <input type="checkbox"/>	% <input type="text"/>	

Definició UE		Textura	Composició		Sector	227
Estructura		Compacta	Geològica	<input type="text"/>	<input type="text"/>	Foto. Plan. 32
		Color	Orgànica	<input type="text"/>	Zona	
		Vermellós	Artificial	Cables i rajols.	<input type="text"/>	
Relacions Físiques		Igual a		Datació	Criteri datació	
Cobreix a	Cobert per			<input type="text"/>	<input type="text"/>	
228	226			Interpretació		
Farceix a	Farcit per			<input type="text"/>		
Talla a	Tallat per			Servei electric format per cablejat i maons de protecció.		
Es recolza en	Se li recolza			Observacions		
Es lliura	Se li lliura			<input type="text"/>		
				Servei encara operatiu, que creua transversalment pel terç central de la rasa 200. Es veu desplaçat fins a l'extrem oest de la rasa a causa del creixement d'una arrell, que aprofita la menor compactació dels rebliments d'aquesta.		
				Afecció	Tipus	
				Si <input type="checkbox"/>	<input type="text"/>	
				No <input type="checkbox"/>	% <input type="text"/>	

Definició UE		Textura	Composició		Sector	228
Retall/Interestrat	<input type="text"/>	<input type="text"/>	Geològica	<input type="text"/>	<input type="text"/>	Foto. Plan. 32
	Color	<input type="text"/>	Orgànica	<input type="text"/>	Zona	
	<input type="text"/>	Artificial	<input type="text"/>	<input type="text"/>		
Relacions Físiques		Igual a				
Cobreix a	Cobert per			Datació	Criteri datació	
Farceix a	Farcit per			2 1/2 XX	Estratigràfic	
Talla a	Tallat per			Interpretació		
235 236 237 239 298				Trinxera constructiva del servei elèctric 227.		
Es recolza en	Se li recolza			Observacions		
Es lliura	Se li lliura			Trinxera constructiva relacionada amb la col·locació d'un servei elèctric. Creua transversalment per la part central de la rasa 200.		
		Afecció		Si <input type="checkbox"/>	Tipus	
		No <input type="checkbox"/>		% <input type="text"/>	<input type="text"/>	

Definició UE		Textura	Composició		Sector	229
Estrat	<input type="text"/>	Solta	Geològica	Argila,	<input type="text"/>	Foto. Plan.
	Color	<input type="text"/>	Orgànica	<input type="text"/>	Zona	
	Marró.	Artificial	material Constructiu, morter..	<input type="text"/>		
Relacions Físiques		Igual a				
Cobreix a	Cobert per			Datació	Criteri datació	
230	201			2 1/2 XX	Estratigràfic	
Farceix a	Farcit per			Interpretació		
231				Nivell que rebleix i colmata la trinxera constructiva del servei elèctric Ue 230		
Talla a	Tallat per			Observacions		
				Sediment que rebleix i colmata la trinxera Ue 231 una vegada col·locat el servei elèctric, Ue 230.		
Es recolza en	Se li recolza			Afecció		
Es lliura	Se li lliura			Si <input type="checkbox"/>	Tipus	
		No <input type="checkbox"/>		% <input type="text"/>	<input type="text"/>	

Definició UE		Textura	Composició		Sector	230
Estructura	<input type="text"/>	Compacta	Geològica	<input type="text"/>	<input type="text"/>	Foto. Plan. 150 32
	Color	<input type="text"/>	Orgànica	<input type="text"/>	Zona	
	Vermell	Artificial	Tub de plàstic.	<input type="text"/>		
Relacions Físiques		Igual a				
Cobreix a	Cobert per			Datació	Criteri datació	
	229			2 1/2 XX	Estratigràfic	
Farceix a	Farcit per			Interpretació		
231				Servei electric format per cablejat i maons de protecció.		
Talla a	Tallat per			Observacions		
				Servei encara operatiu, que creua transversalment per l'extrem est de la rasa 200.		
Es recolza en	Se li recolza			Afecció		
Es lliura	Se li lliura			Si <input type="checkbox"/>	Tipus	
		No <input type="checkbox"/>		% <input type="text"/>	<input type="text"/>	

Definició UE		Textura		Composició		Sector		231	
Retall/Interestrat		<input type="text"/>		Geològica <input type="text"/>		<input type="text"/>		Foto. Plan.	
		Color		Orgànica <input type="text"/>		Zona		<input type="text"/>	
		<input type="text"/>		Artificial <input type="text"/>		<input type="text"/>		<input type="text"/>	
Relacions Físiques		Igual a		Datació		Criteri datació			
Cobreix a		Cobert per		2 1/2 XX		Estratigràfic			
				Interpretació					
Farceix a		Farcit per		Trinxera constructiva del servei elèctric 230.					
		230 229		Observacions					
Talla a		Tallat per		Trinxera constructiva relacionada amb la col·locació d'un servei elèctric. Creua transversalment l'extrem est de la rasa 200. Afecta a la Uf 8.					
210 207 239 128 298				Afecció		Tipus			
Es recolza en		Se li recolza		Si <input type="checkbox"/>		<input type="text"/>			
				No <input type="checkbox"/>		%		<input type="text"/>	
Es lliura		Se li lliura							

Definició UE		Textura		Composició		Sector		232	
Estrat		Compacta		Geològica Argila		<input type="text"/>		Foto. Plan.	
		Color		Orgànica <input type="text"/>		Zona		<input type="text"/>	
		Marró		Artificial morter, material constructiu.		<input type="text"/>			
Relacions Físiques		Igual a		Datació		Criteri datació			
Cobreix a		Cobert per		2 1/3 segle XX		Estratigràfic.			
233		201		Interpretació					
Farceix a		Farcit per		Anivellació					
234				Observacions					
Talla a		Tallat per		Sediment heteroregi, format per una petita capa de entre 6 i 8 cm, i que cal associar a la colmatació i compactació de la part superior del rebliment del retall.					
		221 204 218		Afecció		Tipus			
Es recolza en		Se li recolza		Si <input type="checkbox"/>		<input type="text"/>			
				No <input type="checkbox"/>		%		<input type="text"/>	
Es lliura		Se li lliura							

Definició UE		Textura		Composició		Sector		233	
Estrat		Solta		Geològica Sorra		<input type="text"/>		Foto. Plan.	
		Color		Orgànica Fusta		Zona		<input type="text"/>	
		Marró grisaci.		Artificial morter, material constructiu...		<input type="text"/>		136	
Relacions Físiques		Igual a		Datació		Criteri datació		137	
Cobreix a		Cobert per		2 1/3 segle XX		Ceràmic			
234		233		Interpretació					
Farceix a		Farcit per		Rebliment del gran retall Ue 234.					
				Observacions					
Talla a		Tallat per		Sediment associat a les obres de restauració realitzades a l'Hospital. No s'arriba a rebaixar tota la seva potencia.					
		221 204 218		Afecció		Tipus			
Es recolza en		Se li recolza		Si <input type="checkbox"/>		<input type="text"/>			
				No <input type="checkbox"/>		%		<input type="text"/>	
Es lliura		Se li lliura							

Definició UE		Textura		Composició		Sector		234	
Retall/Interestrat		<input type="text"/>		<input type="text"/>		<input type="text"/>			
		Color		Geològica		Zona		Foto. Plan.	
		<input type="text"/>		<input type="text"/>		<input type="text"/>			
		Artificial		<input type="text"/>				32	
Relacions Físiques		Igual a		Datació		Criteri datació			
Cobreix a		Cobert per		<input type="text"/>		<input type="text"/>			
				2 1/3 segle XX		Estratigràfic			
Farceix a		Farcit per		Interpretació		<input type="text"/>			
		233 232		Retall de funcionalitat indeterminada,					
Talla a		Tallat per		Observacions		<input type="text"/>			
240 243 241 298		221 204 218		Gran trinxera o retall relacionat amb les obres de rehabilitació de l'edifici portades a terme al 2 terç del segle XX.					
Es recolza en		Se li recolza		Afecció		Tipus			
				Si <input type="checkbox"/>		<input type="text"/>			
Es lliura		Se li lliura		No <input type="checkbox"/>		%		<input type="text"/>	

Definició UE		Textura		Composició		Sector		235	
Estrat		Compacta		Argila amb matriu sorrenca.		<input type="text"/>			
		Color		Geològica		Zona		Foto. Plan.	
		Marró		<input type="text"/>		<input type="text"/>			
		Artificial		<input type="text"/>					
Relacions Físiques		Igual a		Datació		Criteri datació			
Cobreix a		Cobert per		<input type="text"/>		<input type="text"/>			
236		201		XIX/XX		Estratigràfic			
Farceix a		Farcit per		Interpretació		<input type="text"/>			
238				Nivell que colmata el retall Ue 238.					
Talla a		Tallat per		Observacions		<input type="text"/>			
		228 298		Nivell molt similar als altres dos estrats que conformen el rebliment del retall Ue 239.					
Es recolza en		Se li recolza		Afecció		Tipus			
				Si <input type="checkbox"/>		<input type="text"/>			
Es lliura		Se li lliura		No <input type="checkbox"/>		%		<input type="text"/>	

Definició UE		Textura		Composició		Sector		236	
Estrat		Compacta		Argila amb matriu sorrenca.		<input type="text"/>			
		Color		Geològica		Zona		Foto. Plan.	
		Marró		<input type="text"/>		<input type="text"/>			
		Artificial		<input type="text"/>					
Relacions Físiques		Igual a		Datació		Criteri datació			
Cobreix a		Cobert per		<input type="text"/>		<input type="text"/>			
237		235		XIX/XX		Estratigràfic			
Farceix a		Farcit per		Interpretació		<input type="text"/>			
238				Nivell que rebleix el retall Ue 238.					
Talla a		Tallat per		Observacions		<input type="text"/>			
		228		Nivell molt similar als altres dos estrats que conformen el rebliment del retall Ue 239.					
Es recolza en		Se li recolza		Afecció		Tipus			
				Si <input type="checkbox"/>		<input type="text"/>			
Es lliura		Se li lliura		No <input type="checkbox"/>		%		<input type="text"/>	

Definició UE		Textura		Composició		Sector		237	
Estrat		Compacta		Argila amb matriu sorrenca.				Foto. Plan.	
		Color		Orgànica		Zona			
		Marró		Artificial					
Relacions Físiques		Igual a		Datació		Criteri datació			
Cobreix a		Cobert per		XIX/XX		Estratigràfic			
238		236		Interpretació		Nivell que rebleix el retall Ue 238.			
Farceix a		Farcit per		Observacions		Nivell molt similar als altres dos estrats que conformen el rebliment del retall Ue 239.			
238		228		Afecció		Si <input type="checkbox"/>		Tipus	
Talla a		Tallat per		No <input type="checkbox"/>		%			
228		228							
Es recolza en		Se li recolza							
Es lliura		Se li lliura							

Definició UE		Textura		Composició		Sector		238	
Retall/Interestrat								Foto. Plan.	
		Color		Orgànica		Zona		32	
				Artificial					
Relacions Físiques		Igual a		Datació		Criteri datació			
Cobreix a		Cobert per		XIX/XX		Estratigràfic			
Farceix a		Farcit per		Interpretació		Retall de funcionalitat indeterminada, ubicat a la zona central de la rasa.			
239 214 211 240		235 236 237		Observacions		Es troba reblert pels estrats 235 236 i 237, que tenen petites variacions en la seva tonalitat i composició, tot i que són bastant similars,			
Talla a		Tallat per		Afecció		Si <input type="checkbox"/>		Tipus	
228		228		No <input type="checkbox"/>		%			
Es recolza en		Se li recolza							
Es lliura		Se li lliura							

Definició UE		Textura		Composició		Sector		239	
Estrat		Compacta		Argila amb matriu sorrenca				Foto. Plan.	
		Color		Orgànica		Zona		145	
		Marró		Artificial				146	
Relacions Físiques		Igual a		Datació		Criteri datació		147	
Cobreix a		Cobert per						148	
Farceix a		Farcit per		Interpretació		Nivell general		149	
Talla a		Tallat per		Observacions		Sediment de matriu sorrenca que sembla veure's afectat per les Uf 8 i 9. (Zona amb moltes arrels i retalls posteriors, que fan que sigui difícil veure les relacions estratigràfiques. .			
240		201		Afecció		Si <input type="checkbox"/>			
210 214 238 298		210 214 238 298		No <input type="checkbox"/>		%			
Es recolza en		Se li recolza							
Es lliura		Se li lliura							

Definició UE		Textura	Composició	Sector	240
Estrat	Compacta	Geològica	Argila amb matriu sorrenca		
	Color	Orgànica		Zona	Foto. Plan.
	Marró	Artificial			
Relacions Físiques	Igual a				
	239				
Cobreix a	Cobert per		Datació	Criteri datació	
	201				
Farceix a	Farcit per		Interpretació		
			Nivell general		
Talla a	Tallat per		Observacions		
	238 234 298		Sediment de matriu sorrenca que sembla ser la continuació de l'estrat 239 en la zona central de la rasa 200.		
Es recolza en	Se li recolza		Afecció	Tipus	
			Si <input type="checkbox"/>		
Es lliura	Se li lliura		No <input type="checkbox"/>	% <input type="checkbox"/>	<input type="text"/>

Definició UE		Textura	Composició	Sector	241
Estrat	Argilosa	Geològica	Argila		
	Color	Orgànica		Zona	Foto. Plan.
	Marró	Artificial	Punts de morter		136
Relacions Físiques	Igual a				137
					142
Cobreix a	Cobert per		Datació	Criteri datació	143
242 243			XIX	Estratigràfic	144
Farceix a	Farcit per		Interpretació		
			Estrat generat durant la vida de l'Hospital		
Talla a	Tallat per		Observacions		
	218 215 234 225		Petita porció de sediment que es veu realment afectada per totes les accions posteriors que es realitzen a l'Hospital. Cobreix uns ossos humans.		
Es recolza en	Se li recolza		Afecció	Tipus	
			Si <input type="checkbox"/>		
Es lliura	Se li lliura		No <input type="checkbox"/>	% <input type="checkbox"/>	<input type="text"/>

Definició UE		Textura	Composició	Sector	242
Esquelet		Geològica			
	Color	Orgànica	Òssos	Zona	Foto. Plan.
		Artificial			32
Relacions Físiques	Igual a				
Cobreix a	Cobert per		Datació	Criteri datació	
243	241				
Farceix a	Farcit per		Interpretació		
			Possible esquelet que es detecta al tall de la rasa 200		
Talla a	Tallat per		Observacions		
			Possible unitat funerària que queda seccionada per la màquina durant la realització del rebaix. Sembla té continuïtat pels dos costats, tot i que després cau un dels perfils amb la pluja.		
Es recolza en	Se li recolza		Afecció	Tipus	
			Si <input type="checkbox"/>		
Es lliura	Se li lliura		No <input type="checkbox"/>	% <input type="checkbox"/>	<input type="text"/>

Definició UE		Textura	Composició	Sector	243
Estrat	Argilosa	Geològica	Argila		
	Color	Orgànica		Zona	Foto. Plan.
	Marró Fosc	Artificial			136
Relacions Físiques	Igual a				137
Cobreix a	Cobert per		Datació	Criteri datació	142
	241 242				143
Farceix a	Farcit per		Interpretació		144
			Nivell de formació natural.		
Talla a	Tallat per		Observacions		
	225 234		Nivell argilós i net, que sembla ser un nivell de formació natural, sense restes de activitat antròpica. Afectat per diferents retalls.		
Es recolza en	Se li recolza		Afecció	Tipus	
Es lliura	Se li lliura		Si <input type="checkbox"/>		
			No <input type="checkbox"/>	% <input type="checkbox"/>	

Definició UE		Textura	Composició	Sector	244
Estrat	Solta	Geològica	Sorra de granulometria gruixuda.		
	Color	Orgànica		Zona	Foto. Plan.
	Marró	Artificial			
Relacions Físiques	Igual a				
	201		Datació	Criteri datació	
Cobreix a	Cobert per		2 1/2 XX		
	298		Interpretació		
Farceix a	Farcit per		Anivellació.		
Talla a	Tallat per		Observacions		
			Sediment que es col·loca per anivellar el terreny, que en aquest punt té una depressió relacionada amb la caiguda d'aigua d'una de les canaletes de desguàs ubicades en les parts altes dels contraforts exteriors del claustre.		
Es recolza en	Se li recolza		Afecció	Tipus	
Es lliura	Se li lliura		Si <input type="checkbox"/>		
			No <input type="checkbox"/>	% <input type="checkbox"/>	

Definició UE		Textura	Composició	Sector	298
Retall/Interestrat		Geològica			
	Color	Orgànica		Zona	Foto. Plan.
		Artificial			
Relacions Físiques	Igual a				
	198		Datació	Criteri datació	
Cobreix a	Cobert per		Anys 30 segle XX.	Documental	
	244 232		Interpretació		
Farceix a	Farcit per		Rebaix general del nivell de circulació del claustre.		
Talla a	Tallat per		Observacions		
	128 239 235		Rebaix general del nivell de circulació del claustre motivat per les obres de rehabilitació del complex.		
Es recolza en	Se li recolza		Afecció	Tipus	
Es lliura	Se li lliura		Si <input type="checkbox"/>		
			No <input type="checkbox"/>	% <input type="checkbox"/>	

Definició UE		Textura		Composició		Sector		301	
Estrat		Sorrenca, compacta		Sorra				Foto. Plan.	
		Color		Orgànica		Zona		151	
		Gris, marró		ceràmica, metalls				152	
Relacions Físiques		Igual a		Datació		Criteri datació			
		3101 3201		2 1/2 XX		Estratigraf/docume			
Cobreix a		Cobert per		Interpretació					
302 303 305 312 309 315				Nivell superficial a la rasa 300					
Farceix a		Farcit per		Observacions					
				Darrers nivells de circulació i regularitzacions del terreny relacionades amb la vida del jardí, des del la seva darrera reorganització a finals dels anys cinquanta.					
Talla a		Tallat per		Afecció		Tipus			
				Si <input type="checkbox"/>					
Es recolza en		Se li recolza		No <input type="checkbox"/>					
Es lliura		Se li lliura		%					

Definició UE		Textura		Composició		Sector		302	
Estructura		Compacta		Sorra				Foto. Plan.	
		Color		Orgànica		Zona		157	
		Blanc		morter, pedres petites.					
Relacions Físiques		Igual a		Datació		Criteri datació			
		3102 3202		2 terç segle XX.		Document.			
Cobreix a		Cobert per		Interpretació					
		301		Paviment					
Farceix a		Farcit per		Observacions					
				Pavimentació que es documenta exclusivament (treient un punt de la rasa 500) en la meitat est del pati. Es considera la primera pavimentació posterior al rebaix general del pati realitzat per Florensa als anys trenta del segle XX.					
Talla a		Tallat per		Afecció		Tipus			
		311 314 317		Si <input type="checkbox"/>					
Es recolza en		Se li recolza		No <input type="checkbox"/>					
303 305 315				%					
Es lliura		Se li lliura							

Definició UE		Textura		Composició		Sector		303	
Estrat		Compacta i argilós		Argila de matriu sorrenca				Foto. Plan.	
		Color		Orgànica		Zona			
		Marró		Carbons					
Relacions Físiques		Igual a		Datació		Criteri datació			
				2 1/3 segle XX.		Estratigraf.Docum			
Cobreix a		Cobert per		Interpretació					
305		301 303		Anivellació					
Farceix a		Farcit per		Observacions					
322				Estrat bastant compacte i heterogeni que forma part d'un paquet d'estrats que es formen durant les tasques de rehabilitació de la nau septentrional realitzada a principis dels anys quaranta del segle XX.					
Talla a		Tallat per		Afecció		Tipus			
		317		Si <input type="checkbox"/>					
Es recolza en		Se li recolza		No <input type="checkbox"/>					
Es lliura		Se li lliura		%					

Definició UE		Textura	Composició	Sector	304
Estrat	Argilosa	Geològica	Argila		
	Color	Orgànica		Zona	Foto. Plan.
	Marró fosc	Artificial			
Relacions Físiques		Igual a			
Cobreix a	Cobert per	Datació		Criteri datació	
	305	2 1/3 segle XX.		Estratigràfic	
Farceix a	Farcit per	Interpretació			
322		Nivell associat a l'amortització de l'estructura Ue 307.			
Talla a	Tallat per	Observacions			
Es recolza en	Se li recolza				
Es lliura	Se li lliura				
		Afecció	Si <input type="checkbox"/>	Tipus	
		No <input type="checkbox"/>	% <input type="checkbox"/>	<input type="text"/>	

Definició UE		Textura	Composició	Sector	305
Estrat	Compacta	Geològica	Argila		
	Color	Orgànica		Zona	Foto. Plan.
	Marró grisós	Artificial	material Constructiu, morter, pedres..		
Relacions Físiques		Igual a 3104			
Cobreix a	Cobert per	Datació		Criteri datació	
304	303 302	2 1/3 segle XX.		Estratigraf.Docum	
Farceix a	Farcit per	Interpretació			
322		Anivellació			
Talla a	Tallat per	Observacions			
	317 311 314	Estrat heterogeni i compacte, de tonalitat marró i amb presència de material constructiu, morter... que forma part d'un paquet d'estrats que es generen de forma antròpica durant les tasques de rehabilitació de la nau septentrional realitzada a principis dels anys quaranta del segle XX.			
Es recolza en	Se li recolza				
Es lliura	Se li lliura				
		Afecció	Si <input type="checkbox"/>	Tipus	
		No <input type="checkbox"/>	% <input type="checkbox"/>	<input type="text"/>	

Definició UE		Textura	Composició	Sector	306
Estructura	Sorrenca	Geològica			
	Color	Orgànica		Zona	Foto. Plan.
	Gris	Artificial	morter i pedres		155 14
Relacions Físiques		Igual a			
Cobreix a	Cobert per	Datació		Criteri datació	
	305				
Farceix a	Farcit per	Interpretació			
319		Estructura de funcionalitat indeterminada.			
Talla a	Tallat per	Observacions			
	321	Estructura que sembla una fonamentació de la que no es pot determinar la seva funcionalitat i que podria estar relacionada amb les tasques d'època d'en Florensa, tot i que podria ser anterior. No es descobreix més que en superfície, amb el que no es pot assegurar la seva relació			
Es recolza en	Se li recolza				
Es lliura	Se li lliura				
		Afecció	Si <input type="checkbox"/>	Tipus	
		No <input type="checkbox"/>	% <input type="checkbox"/>	<input type="text"/>	

Definició UE		Textura		Composició		Sector	
Estructura		Compacta				307	
		Color		Geològica		Zona	
		Blanc		Orgànica			
		Artificial		morter, material constructiu...			
Relacions Físiques		Igual a		Datació		Criteri datació	
Cobreix a		Cobert per					
		304		Interpretació		Estructura de funcionalitat indeterminada.	
Farceix a		Farcit per					
321				Observacions		Estructura composta per morter de tonalitat blanquinós amb presència de pedres i amb uns límits ben definits, tot i que morfològicament irregulars. Sembla una fonamentació d'alguna estructura que retalla la fonamentació Ue 306. Pot ser anterior a les reformes d'època d'en	
Talla a		Tallat per					
Es recolza en		Se li recolza		Afecció		Tipus	
Es lliura		Se li lliura		Si <input type="checkbox"/>			
		308		No <input type="checkbox"/>		%	
						Foto. Plan.	
						155 13	
						158 14	
						159 33	
						160	
						161	
						164	

Definició UE		Textura		Composició		Sector	
Estrat		Solta				308	
		Color		Geològica		Zona	
		Groc		Orgànica			
		Artificial		morter			
Relacions Físiques		Igual a		Datació		Criteri datació	
Cobreix a		Cobert per					
		305		Interpretació		Bossada amb molta presència de morter associada a les estructures 306 i 308	
Farceix a		Farcit per					
Talla a		Tallat per					
Es recolza en		Se li recolza		Afecció		Tipus	
Es lliura		Se li lliura		Si <input type="checkbox"/>			
		306 307		No <input type="checkbox"/>		%	
						Foto. Plan.	
						158 14	
						159	

Definició UE		Textura		Composició		Sector	
Estrat		Compacta				309	
		Color		Geològica		Zona	
		Marró		Orgànica			
		Artificial		Argila			
Relacions Físiques		Igual a		Datació		Criteri datació	
Cobreix a		Cobert per					
		310		Interpretació		2 1/2 segle XX. Estratigràfic	
Farceix a		Farcit per					
311				Observacions		Nivell que rebleix i colmata la trinxera constructiva Ue 311 una vegada col·locat el servei, Ue 310, relacionat amb el cablejat elèctric.	
Talla a		Tallat per		Afecció		Tipus	
Es recolza en		Se li recolza		Si <input type="checkbox"/>			
Es lliura		Se li lliura		No <input type="checkbox"/>		%	
						Foto. Plan.	

Definició UE		Textura		Composició		Sector	
Estructura		Compacta				310	
		Color		Geològica		Zona	
		Vermellós		Orgànica		Foto. Plan.	
		Artificial		Plàstic		154	
Relacions Físiques		Igual a		Datació		Criteri datació	
Cobreix a		Cobert per		2 1/2 segle XX.		Estratigràfic	
311		309		Interpretació		Servei elèctric.	
Farceix a		Farcit per		Observacions		Servei encara operatiu, que creua transversalment per la part central de la rasa 300, en un punt molt pròxim a la zona d'intersecció de les rases 300 i 3100.	
311				Afecció		Tipus	
Talla a		Tallat per		Si <input type="checkbox"/>			
				No <input type="checkbox"/>		%	
Es recolza en		Se li recolza					
Es lliura		Se li lliura					

Definició UE		Textura		Composició		Sector	
Retall/Interestrat						311	
		Color		Geològica		Zona	
				Orgànica		Foto. Plan.	
		Artificial				33	
Relacions Físiques		Igual a		Datació		Criteri datació	
Cobreix a		Cobert per		2 1/2 segle XX.		Estratigràfic	
Farceix a		Farcit per		Interpretació		Trinxera servei 310.	
302 305 322		309 310		Observacions		Trinxera relacionada amb la realització del servei Ue 310.	
Talla a		Tallat per		Afecció		Tipus	
Es recolza en		Se li recolza		Si <input type="checkbox"/>			
Es lliura		Se li lliura		No <input type="checkbox"/>		%	

Definició UE		Textura		Composició		Sector	
Estrat		Argilosa		Argila		312	
		Color		Orgànica		Zona	
		Marró		Carbons		Foto. Plan.	
		Artificial					
Relacions Físiques		Igual a		Datació		Criteri datació	
Cobreix a		Cobert per		2 1/2 XX		Estratigràfic	
313		301		Interpretació		Farciment	
Farceix a		Farcit per		Observacions		Nivell que rebleix i colmata la trinxera Ue 314, una vegada col·locat el servei, Ue 313, que porta aigua neta.	
314				Afecció		Tipus	
Talla a		Tallat per		Si <input type="checkbox"/>			
Es recolza en		Se li recolza		No <input type="checkbox"/>		%	
Es lliura		Se li lliura					

Definició UE		Textura	Composició	Sector	313	
Estructura	Compacta	Geològica			Foto.	Plan.
	Color	Orgànica		Zona	154	33
	Negre	Artificial	Tub goma		155	
					156	
Relacions Físiques	Igual a		Datació	Criteri datació		
Cobreix a	Cobert per		2 1/2 segle XX.	Estratigràfic		
312	312		Interpretació			
Farceix a	Farcit per		Tub servei d'aigua neta.			
314			Observacions			
Talla a	Tallat per		Servei que creua transversalment la part oest de la rasa 300 i està relacionat amb la conducció d'aigua neta, segurament de rec pel jardí.			
			Afecció	Si <input type="checkbox"/>	Tipus	
Es recolza en	Se li recolza		No <input type="checkbox"/>	% <input type="checkbox"/>		
Es lliura	Se li lliura					

Definició UE		Textura	Composició	Sector	314	
Retall/Interestrat		Geològica			Foto.	Plan.
	Color	Orgànica		Zona		33
		Artificial				
Relacions Físiques	Igual a		Datació	Criteri datació		
Cobreix a	Cobert per		2 1/2 segle XX.	Estratigràfic		
			Interpretació			
Farceix a	Farcit per		Trinxera servei 313.			
312 313			Observacions			
Talla a	Tallat per		Trinxera realitzada per a col·locar el servei d'aigua neta Ue 313. No s'arriba a baixar senceraament aquesta rasa amb el que no es pot descartar la presència d'algun altre servei.			
302 305 316 322			Afecció	Si <input type="checkbox"/>	Tipus	
Es recolza en	Se li recolza		No <input type="checkbox"/>	% <input type="checkbox"/>		
Es lliura	Se li lliura					

Definició UE		Textura	Composició	Sector	315	
Estrat		Geològica	Argila		Foto.	Plan.
	Color	Orgànica	Carbons	Zona		6
	Marró fosc	Artificial				
Relacions Físiques	Igual a		Datació	Criteri datació		
Cobreix a	Cobert per		1940/1950	Estratigràfic		
316	305 301		Interpretació			
Farceix a	Farcit per		Anivellació			
322			Observacions			
Talla a	Tallat per		Estrat molt compacte compost per argila de matriu sorrenca i tonalitat marró fosca amb presència de carbons. Forma part d'un paquet d'estrats que es generen de forma antròpica durant les tasques de rehabilitació de la nau septentrional realitzada a principis dels anys quaranta del segle			
Es recolza en	Se li recolza		Afecció	Si <input type="checkbox"/>	Tipus	
Es lliura	Se li lliura		No <input type="checkbox"/>	% <input type="checkbox"/>		

Definició UE		Textura		Composició		Sector		316	
Estrat		Argilosa		Geològica		Argila		Foto. Plan.	
		Color		Orgànica		Zona			
		Ataronjat		Artificial					
Relacions Físiques		Igual a 712		Datació		Criteri datació			
Cobreix a		Cobert per		Interpretació		Nivell de formació natural			
Farceix a		Farcit per		Observacions		Estrat de formació natural del que no es pot determinar el seu origen i que és la unitat estratigràfica més antiga documentada a la rasa			
Talla a		Tallat per		Afecció		Si <input type="checkbox"/>		Tipus	
Es recolza en		Se li recolza		No <input type="checkbox"/>		%		<input type="checkbox"/>	
Es lliura		Se li lliura							

Definició UE		Textura		Composició		Sector		317	
Retall/Interstrat				Geològica				Foto. Plan.	
		Color		Orgànica		Zona		156 33	
				Artificial					
Relacions Físiques		Igual a 117		Datació		Criteri datació			
Cobreix a		Cobert per		Interpretació		2 1/2 XX. Estratigràfic			
Farceix a		Farcit per		Observacions		Trinxera constructiva de servei Ue 106			
Talla a		Tallat per		Afecció		Si <input type="checkbox"/>		Tipus	
Es recolza en		Se li recolza		No <input type="checkbox"/>		%		<input type="checkbox"/>	
Es lliura		Se li lliura							

Definició UE		Textura		Composició		Sector		318	
Estrat		Solta		Geològica		Argila		Foto. Plan.	
		Color		Orgànica		Zona			
		Marró		Artificial		Morter, runa, ceràmica			
Relacions Físiques		Igual a 125		Datació		Criteri datació			
Cobreix a		Cobert per		Interpretació		2 1/2 XX Estratigràfic			
Farceix a		Farcit per		Observacions		Farciment			
Talla a		Tallat per		Afecció		Si <input type="checkbox"/>		Tipus	
Es recolza en		Se li recolza		No <input type="checkbox"/>		%		<input type="checkbox"/>	
Es lliura		Se li lliura							

Definició UE		Textura		Composició		Sector		319	
Retall/Interestrat		<input type="text"/>		<input type="text"/>		<input type="text"/>			
		Color		Geològica		Zona		Foto. Plan.	
		<input type="text"/>		<input type="text"/>		<input type="text"/>			
				Orgànica					
				Artificial					
Relacions Físiques		Igual a		Datació		Criteri datació			
				<input type="text"/>		<input type="text"/>			
Cobreix a		Cobert per		Interpretació					
				<input type="text"/>		<input type="text"/>			
Farceix a		Farcit per		Observacions					
		306		<input type="text"/>					
Talla a		Tallat per							
		321							
Es recolza en		Se li recolza							
Es lliura		Se li lliura							
				Afecció		Tipus			
				Si <input type="checkbox"/>		<input type="text"/>			
				No <input type="checkbox"/>		%		<input type="text"/>	

Definició UE		Textura		Composició		Sector		320	
Estructura		Compacta		<input type="text"/>		<input type="text"/>			
		Color		Geològica		Zona		Foto. Plan.	
		Blanc		<input type="text"/>		<input type="text"/>			
				Orgànica					
				Artificial		morter i pedres petites.			
Relacions Físiques		Igual a		Datació		Criteri datació			
				<input type="text"/>		<input type="text"/>			
Cobreix a		Cobert per		Interpretació					
318		301		<input type="text"/>		<input type="text"/>			
Farceix a		Farcit per		Observacions					
317				<input type="text"/>					
Talla a		Tallat per							
Es recolza en		Se li recolza							
318									
Es lliura		Se li lliura							
				Afecció		Tipus			
				Si <input type="checkbox"/>		<input type="text"/>			
				No <input type="checkbox"/>		%		<input type="text"/>	

Definició UE		Textura		Composició		Sector		321	
Retall/Interestrat		<input type="text"/>		<input type="text"/>		<input type="text"/>			
		Color		Geològica		Zona		Foto. Plan.	
		<input type="text"/>		<input type="text"/>		<input type="text"/>			
				Orgànica					
				Artificial					
Relacions Físiques		Igual a		Datació		Criteri datació			
				<input type="text"/>		<input type="text"/>			
Cobreix a		Cobert per		Interpretació					
				<input type="text"/>		<input type="text"/>			
Farceix a		Farcit per		Observacions					
		307		<input type="text"/>					
Talla a		Tallat per							
306 316		322							
Es recolza en		Se li recolza							
Es lliura		Se li lliura							
				Afecció		Tipus			
				Si <input type="checkbox"/>		<input type="text"/>			
				No <input type="checkbox"/>		%		<input type="text"/>	

Definició UE		Textura		Composició		Sector		322	
Retall/Interestrat		<input type="text"/>		<input type="text"/>		<input type="text"/>			
		Color		Geològica		Zona		Foto. Plan.	
		<input type="text"/>		<input type="text"/>		<input type="text"/>			
		Artificial		<input type="text"/>				<input type="text"/>	
Relacions Físiques		Igual a		Datació		Criteri datació			
Cobreix a		Cobert per		<input type="text"/>		<input type="text"/>			
				Interpretació		<input type="text"/>			
Farceix a		Farcit per		Anys 40 segle XX		Documental			
				Rebaix o trinxera relacionat amb la rehabilitació de la nau septentrional					
Talla a		Tallat per		Observacions					
398 316		311 314 317		<input type="text"/>					
Es recolza en		Se li recolza							
Es lliura		Se li lliura							
				Afecció		Tipus			
				Si <input type="checkbox"/>		<input type="text"/>			
				No <input type="checkbox"/>		%		<input type="text"/>	

Definició UE		Textura		Composició		Sector		398	
Retall/Interestrat		<input type="text"/>		<input type="text"/>		<input type="text"/>			
		Color		Geològica		Zona		Foto. Plan.	
		<input type="text"/>		<input type="text"/>		<input type="text"/>			
		Artificial		<input type="text"/>					
Relacions Físiques		Igual a		Datació		Criteri datació			
Cobreix a		Cobert per		<input type="text"/>		<input type="text"/>			
				Interpretació		<input type="text"/>			
Farceix a		Farcit per		Anys 30 segle XX.		Documental			
				Rebaix general del nivell de circulació del claustre.					
Talla a		Tallat per		Observacions					
		322		Rebaix general del nivell de circulació del claustre motivat per les obres de rehabilitació del complex. Afectat en la seva totalitat per les obres de rehabilitació de l'ala septentrional del claustre, que baixen més enllà de la cota assolida per aquests rebaixos.					
Es recolza en		Se li recolza							
Es lliura		Se li lliura							
				Afecció		Tipus			
				Si <input type="checkbox"/>		<input type="text"/>			
				No <input type="checkbox"/>		%		<input type="text"/>	

Definició UE		Textura		Composició		Sector		401	
Estrat		Sorrentca, compacta		Sorra		<input type="text"/>			
		Color		Geològica		Zona		Foto. Plan.	
		Gris, marró, taronja		<input type="text"/>		<input type="text"/>			
		Artificial		Orgànica				<input type="text"/>	
				carbons,				<input type="text"/>	
				ceràmica				<input type="text"/>	
Relacions Físiques		Igual a		Datació		Criteri datació			
Cobreix a		Cobert per		<input type="text"/>		<input type="text"/>			
				Interpretació		<input type="text"/>			
402				2 1/2 XX		Estratigraf/docume			
Farceix a		Farcit per		Nivell superficial a la rasa 400					
				Observacions					
Talla a		Tallat per		Darrers nivells de circulació i regularitzacions del terreny relacionades amb la vida del jardí, des del la seva darrera reorganització a finals dels anys cinquanta.					
		413							
Es recolza en		Se li recolza							
Es lliura		Se li lliura							
				Afecció		Tipus			
				Si <input type="checkbox"/>		<input type="text"/>			
				No <input type="checkbox"/>		%		<input type="text"/>	

Definició UE		Textura		Composició		Sector		402	
Estrat		Compacta		Argila amb matriu sorrenca		<input type="checkbox"/>		Foto. Plan.	
		Color		Orgànica		Zona			
		Marró fosc		Artificial		morter i material ceràmic modern			
Relacions Físiques		Igual a		Datació		Criteri datació			
		4102		Anys quaranta		Ceràmic			
Cobreix a		Cobert per		Interpretació					
403		401		Anivellació					
Farceix a		Farcit per		Observacions					
417				Per sota del superficial es documenten diferents estrats que formen part de les anivellacions i regularitzacions relacionades amb les obres de consolidació i restauració de l'ala septentrional del claustre. Es tracta de les Ue 402, Ue 403, Ue 415 Ue 404 i Ue 414.					
Talla a		Tallat per		Afecció		Tipus			
		413		Si <input type="checkbox"/>					
Es recolza en		Se li recolza		No <input type="checkbox"/>		%			
Es lliura		Se li lliura							

Definició UE		Textura		Composició		Sector		403	
Estrat		Compacta		Argila amb matriu sorrenca		<input type="checkbox"/>		Foto. Plan.	
		Color		Orgànica		Zona			
		Marró fosc		Artificial		morter rosat, ceràmica, pedres			
Relacions Físiques		Igual a		Datació		Criteri datació			
		4103 718		Anys quaranta		Ceràmic			
Cobreix a		Cobert per		Interpretació					
404 415		402		Anivellació.					
Farceix a		Farcit per		Observacions					
417				Per sota del superficial es documenten diferents estrats que formen part de les anivellacions i regularitzacions relacionades amb les obres de consolidació i restauració de l'ala septentrional del claustre. Granulometria més fina que l'anterior. Pendent cap NW					
Talla a		Tallat per		Afecció		Tipus			
				Si <input type="checkbox"/>					
Es recolza en		Se li recolza		No <input type="checkbox"/>		%			
Es lliura		Se li lliura							

Definició UE		Textura		Composició		Sector		404	
Estrat		Compacta		Argila, pedres, noduls de carbonat		<input type="checkbox"/>		Foto. Plan.	
		Color		Orgànica		Zona			
		Marró		Artificial		morter desfèt...			
Relacions Físiques		Igual a		Datació		Criteri datació			
				Anys quaranta		Estratigràfic			
Cobreix a		Cobert per		Interpretació					
414		415 403		Anivellació					
Farceix a		Farcit per		Observacions					
417				Cert pendent cap al NW. Es documenta en l'extrem oest de la rasa, en la zona on es té constància de la presència d'un dipòsit o fossa d'aigües residuals.					
Talla a		Tallat per		Afecció		Tipus			
				Si <input type="checkbox"/>					
Es recolza en		Se li recolza		No <input type="checkbox"/>		%			
Es lliura		Se li lliura							

Definició UE		Textura		Composició		Sector		405	
Estructura		Compacta		Geològica		Sector		Foto. Plan.	
		Color		Orgànica		Zona		178 16	
		Blanquinós		Artificial				179 36	
Relacions Físiques		Igual a 108		Datació		Criteri datació		180	
Cobreix a		Cobert per		XVI/XVII		Estratigràfic		181	
Farceix a		Farcit per		Interpretació		Possible claveguera de la que solament es descobreix la seva part superior.		182	
416				Observacions		Estructura amb una orientació NW/SE que creua transversalment la rasa . Feta de maçoneria, amb un aparell irregular de pedres petites sense treballar i fragments de rajols lligats amb morter de calç de color blanquinós, Pot funcionar amb Ue 108.		183	
Talla a		Tallat per		Afecció		Tipus		184	
417				Si <input type="checkbox"/>				186	
Es recolza en		Se li recolza		No <input type="checkbox"/>		%		187	
Es lliura		Se li lliura		%				188	

Definició UE		Textura		Composició		Sector		406	
Estrat		Sorrència i solta		Geològica		Sector		Foto. Plan.	
		Color		Orgànica		Zona		178	
		Gris		Artificial				179	
Relacions Físiques		Igual a 4112		Datació		Criteri datació		180	
Cobreix a		Cobert per		Interpretació		Farciment retall Ue 407		181	
Farceix a		Farcit per		Observacions		Pot estar relacionat amb l'amortització de les estructures negatives associades a l'Hospital i que es realitza en la primera fase, tot i que no es pot determinar.		182	
407				Afecció		Tipus		183	
Talla a		Tallat per		Si <input type="checkbox"/>				184	
417				No <input type="checkbox"/>		%		185	
Es recolza en		Se li recolza		%				186	
Es lliura		Se li lliura		%				187	

Definició UE		Textura		Composició		Sector		407	
Retall/Interestrat				Geològica		Sector		Foto. Plan.	
		Color		Orgànica		Zona		181 16	
				Artificial				182 36	
Relacions Físiques		Igual a		Datació		Criteri datació		183	
Cobreix a		Cobert per		Interpretació		Retall de funcionalitat indeterminada.		184	
Farceix a		Farcit per		Observacions		Es detecta a la rasa 400 i 4100.		185	
406				Afecció		Tipus		186	
Talla a		Tallat per		Si <input type="checkbox"/>				187	
408				No <input type="checkbox"/>		%		197	
Es recolza en		Se li recolza		%					
Es lliura		Se li lliura		%					

Definició UE		Textura		Composició		Sector		408	
Estrat		Argilosa		Argila					
		Color		Geològica		Zona		Foto. Plan.	
		Marró		Orgànica				180 16	
				Artificial				181	
Relacions Físiques		Igual a		Datació		Criteri datació		182	
Cobreix a		Cobert per						183	
Farceix a		Farcit per		Interpretació				184	
Talla a		Tallat per		Nivell depossicional de formació natural				185	
Es recolza en		Se li recolza		Observacions				186	
Es lliura		Se li lliura		En la seva superfície es documenten punts de morter... tot i que pot estar contaminat pels nivells superiors.				187	
				Afecció		Tipus		197	
				Si <input type="checkbox"/>					
				No <input type="checkbox"/>					

Definició UE		Textura		Composició		Sector		409	
Estrat		Solta i sorrenca		Argila amb matriu sorrenca.					
		Color		Geològica		Zona		Foto. Plan.	
		Marró fosc		Orgànica				178	
				Artificial				179	
Relacions Físiques		Igual a		Datació		Criteri datació		180	
Cobreix a		Cobert per		Anys trenta del		Documental		219	
498				Interpretació					
Farceix a		Farcit per		Sediment que colmata la part detectada d'un retall.					
Talla a		Tallat per		Observacions					
417				Nivell que colmata un retall, que es podria interpretar com a nivell associat a l'amortització d'un dipòsit o fossa sèptica detectat a les fotos de les obres dels anys trenta del segle XX.					
Es recolza en		Se li recolza		Afecció		Tipus			
Es lliura		Se li lliura		Si <input type="checkbox"/>					
				No <input type="checkbox"/>					

Definició UE		Textura		Composició		Sector		410	
Retall/Interestrat									
		Color		Geològica		Zona		Foto. Plan.	
				Orgànica				36	
				Artificial					
Relacions Físiques		Igual a		Datació		Criteri datació			
Cobreix a		Cobert per							
415				Interpretació					
Farceix a		Farcit per		Possible trinxera constructiva d'un dipòsit o fossa sèptica de l'Hospital					
409				Observacions					
Talla a		Tallat per		Tot i que no s'excava es considera que es tracta d'un dipòsit que s'amortitza i colmata durant les obres de rehabilitació d'època d'en Florensa i que es pot veure en unes fotografies realitzades durant aquestes tasques.					
408				Afecció		Tipus			
Es recolza en		Se li recolza		Si <input type="checkbox"/>					
Es lliura		Se li lliura		No <input type="checkbox"/>					

Definició UE		Textura		Composició		Sector		411	
Estructura		Compacta		Geològica		Sector		Foto. Plan.	
		Color		Orgànica		Zona		178 36	
		Vermellós		Artificial				179 38	
Relacions Físiques		Igual a		Datació		Criteri datació		180	
Cobreix a		Cobert per		2 1/3 XX		Estratigràfic		214	
Farceix a		Farcit per		Interpretació		Arqueta relacionada amb un anterior sistema de recollida d'aigües pluvials del pati.		215	
413				Observacions		Registre de desguàs d'aigües pluvials que es troba operatiu en el moment de la realització de les obres. Similar, tot i que amb diferències dels registres de desguàs documentats als extrems NE i SW del pati. Arqueta de planta quadrangular feta amb un aparell regular de maons			
Talla a		Tallat per		Afecció		Tipus			
Es recolza en		Se li recolza		Si <input type="checkbox"/>					
Es lliura		Se li lliura		No <input type="checkbox"/>					
		412 5106		%					

Definició UE		Textura		Composició		Sector		412	
Estrat		Sorrenca		Geològica		Sector		Foto. Plan.	
		Color		Orgànica		Zona		189	
		Marró Gris		Artificial				190	
Relacions Físiques		Igual a		Datació		Criteri datació		191	
Cobreix a		Cobert per		2 1/3 XX		Estratigràfic		192	
Farceix a		Farcit per		Interpretació		Farciment de la trinxera constructiva de l'arqueta Ue 411			
413				Observacions		Es detecten diferents ossos humans (2 cranis, part d'un coxal i un fèmur) sense connexió anatòmica, col·locats a banda i banda del tub de desguàs de l'arqueta. Deuen ser recol·locats pels treballadors que fan aquesta obra.			
Talla a		Tallat per		Afecció		Tipus			
Es recolza en		Se li recolza		Si <input type="checkbox"/>					
Es lliura		Se li lliura		No <input type="checkbox"/>					
		411		%					

Definició UE		Textura		Composició		Sector		413	
Retall/Interestrat				Geològica		Sector		Foto. Plan.	
		Color		Orgànica		Zona		36	
				Artificial					
Relacions Físiques		Igual a		Datació		Criteri datació			
Cobreix a		Cobert per							
Farceix a		Farcit per		Interpretació		Trinxera constructiva de l'arqueta 411 (recollida d'aigües pluvials del pati).			
411 412				Observacions					
Talla a		Tallat per		Afecció		Tipus			
402 413 415 498 417				Si <input type="checkbox"/>					
Es recolza en		Se li recolza		No <input type="checkbox"/>					
Es lliura		Se li lliura		%					

Definició UE		Textura		Composició		Sector		414	
Estrat		Compacta argilós		Geològica		Argila		Foto. Plan.	
		Color		Orgànica				Zona	
		Marró Fosc		Artificial		Punts de morter, pedres			
Relacions Físiques		Igual a		Datació		Criteri datació			
		720		Anys quaranta		Estratigràfic			
Cobreix a		Cobert per		Interpretació					
		404		Anivellació					
Farceix a		Farcit per		Observacions					
417				Nivell que deu formar part dels reompliments i anivellacions derivades de la rehabilitació de l'ala septentrional del claustre.					
Talla a		Tallat per		Afecció		Tipus			
				Si <input type="checkbox"/>					
Es recolza en		Se li recolza		No <input type="checkbox"/>		%			
Es lliura		Se li lliura							

Definició UE		Textura		Composició		Sector		415	
Estrat		Compacta		Geològica		Argila amb matriu més sorrenca		Foto. Plan.	
		Color		Orgànica		Carbons		Zona	
		Marró fosc		Artificial		morter			
Relacions Físiques		Igual a		Datació		Criteri datació			
				Anys quaranta		Estratigràfic			
Cobreix a		Cobert per		Interpretació					
		403		Anivellació					
Farceix a		Farcit per		Observacions					
417				Nivell general, que es documenta a la zona central i est de la rasa 400, formant part de les actuacions de regularització del terreny que es fan durant la rehabilitació de l'ala septentrional del claustre, desmuntant-s'hi les fonamentacions del contraforts.					
Talla a		Tallat per		Afecció		Tipus			
				Si <input type="checkbox"/>					
Es recolza en		Se li recolza		No <input type="checkbox"/>		%			
Es lliura		Se li lliura							

Definició UE		Textura		Composició		Sector		416	
Retall/Interestrat				Geològica				Foto. Plan.	
		Color		Orgànica				Zona	
				Artificial					
Relacions Físiques		Igual a		Datació		Criteri datació			
				XVI/XVII		Estratigràfic			
Cobreix a		Cobert per		Interpretació					
		405		Trinxera constructiva per a la construcció de la claveguera Ue 405					
Farceix a		Farcit per		Observacions					
408		416		Orientació NW/SE. Es considera que la claveguera forma part de les infraestructures que es generen quan es realitza el tram oest de l'ala septentrional de l'edifici gòtic (finals XV) tot i que podria ser de fases posteriors.					
Talla a		Tallat per		Afecció		Tipus			
				Si <input type="checkbox"/>					
Es recolza en		Se li recolza		No <input type="checkbox"/>		%			
Es lliura		Se li lliura							

Definició UE		Textura		Composició		Sector		417	
Retall/Interestrat		<input type="text"/>		Geològica <input type="text"/>		<input type="text"/>		Foto. Plan.	
		Color		Orgànica <input type="text"/>		Zona			
		<input type="text"/>		Artificial <input type="text"/>		<input type="text"/>			
Relacions Físiques		Igual a		Datació		Criteri datació			
Cobreix a		Cobert per		Anys 40 segle XX.		Documental			
Farceix a		Farcit per		Interpretació					
Talla a		Tallat per		Trinxera relacionada amb les obres de rehabilitació de l'ala septentrional del claustre.					
408 406 407 409 410 498		413		Observacions					
Es recolza en		Se li recolza		Durant els anys quaranta es rehabilita l'ala septentrional del claustre.					
Es lliura		Se li lliura							
				Afecció		Tipus			
				Si <input type="checkbox"/>		<input type="text"/>			
				No <input type="checkbox"/>		%		<input type="text"/>	

Definició UE		Textura		Composició		Sector		498	
Retall/Interestrat		<input type="text"/>		Geològica <input type="text"/>		<input type="text"/>		Foto. Plan.	
		Color		Orgànica <input type="text"/>		Zona			
		<input type="text"/>		Artificial <input type="text"/>		<input type="text"/>			
Relacions Físiques		Igual a		Datació		Criteri datació			
Cobreix a		Cobert per		Anys 30 segle XX.		Documental			
Farceix a		Farcit per		Interpretació					
Talla a		Tallat per		Rebaix general del nivell de circulació del claustre.					
410		417 413		Observacions					
Es recolza en		Se li recolza		Rebaix general del nivell de circulació del claustre motivat per les obres de rehabilitació del complex.					
Es lliura		Se li lliura							
				Afecció		Tipus			
				Si <input type="checkbox"/>		<input type="text"/>			
				No <input type="checkbox"/>		%		<input type="text"/>	

Definició UE		Textura		Composició		Sector		501	
Estrat		Sorrenca, compacta		Sorra		<input type="text"/>		Foto. Plan.	
		Color		Orgànica		Zona			
		<input type="text"/>		carbons, ossos		<input type="text"/>			
		Gris, marró.		Artificial		<input type="text"/>			
Relacions Físiques		Igual a		Datació		Criteri datació			
		401		2 1/2 XX		Estratigraf/docume			
Cobreix a		Cobert per		Interpretació					
502 508 537 541				Nivell superficial de la rasa 500					
Farceix a		Farcit per		Observacions					
Talla a		Tallat per		Darrers nivells de circulació i regularitzacions del terreny relacionatss amb la vida del jardí, des del la seva darrera reorganització a finals dels anys cinquanta.					
Es recolza en		Se li recolza							
Es lliura		Se li lliura							
				Afecció		Tipus			
				Si <input type="checkbox"/>		<input type="text"/>			
				No <input type="checkbox"/>		%		<input type="text"/>	

Definició UE		Textura		Composició		Sector		502	
Estrat		Solta		Sorra				Foto. Plan.	
		Color		Orgànica		Zona		214	
		Marró		Carbons				215	
Relacions Físiques		Artificial		material Constructiu, maons, morter...					
Igual a 4202									
Cobreix a		Cobert per		Datació		Criteri datació			
4203		501		Anys 30 segle XX.		Ceràmic/Document			
Farceix a		Farcit per		Interpretació					
				Farçiment d'un dipòsit o fossa sèptica en el moment de la seva amortització.					
Talla a		Tallat per		Observacions					
				Sembla ser un dels estrats que farceixen el dipòsit o fossa sèptica en el moment que s'amortitza al començar les obres de rehabilitació.					
Es recolza en		Se li recolza		Afecció		Tipus			
				Si <input type="checkbox"/>					
Es lliura		Se li lliura		No <input type="checkbox"/>					
				%					

Definició UE		Textura		Composició		Sector		503	
Estrat		Sorrenca		Argila amb matriu sorrenca.				Foto. Plan.	
		Color		Orgànica		Zona			
		Marró Fosc		Carbons					
Relacions Físiques		Artificial		ceràmica					
Igual a 4203									
Cobreix a		Cobert per		Datació		Criteri datació			
503		502		Anys trenta segle		Ceràmic/Document			
Farceix a		Farcit per		Interpretació					
				Anivellació o rebliment del dipòsit detectat a l'extrem NW del pati.					
Talla a		Tallat per		Observacions					
				Nivell de colmatació de la part conservada del dipòsit o fossa sèptica documentada a l'extrem NW del pati claustral. Associat a l'amortització de l'estructura durant les obres de rehabilitació del pati claustral.					
Es recolza en		Se li recolza		Afecció		Tipus			
				Si <input type="checkbox"/>					
Es lliura		Se li lliura		No <input type="checkbox"/>					
				%					

Definició UE		Textura		Composició		Sector		504	
Estrat				Argila amb matriu sorrenca				Foto. Plan.	
		Color		Orgànica		Zona			
		Marró Fosc							
Relacions Físiques		Artificial		Punts morter i fragments material construc.					
Igual a 4204									
Cobreix a		Cobert per		Datació		Criteri datació			
598		503		Anys trenta segle		Documental			
Farceix a		Farcit per		Interpretació					
				Farçiment d'un dipòsit o fossa sèptica en el moment de la seva amortització.					
Talla a		Tallat per		Observacions					
				Nivell de colmatació de la part conservada del dipòsit o fossa sèptica documentada a l'extrem NW del pati claustral. Associat a l'amortització de l'estructura durant les obres de rehabilitació del pati claustral.					
Es recolza en		Se li recolza		Afecció		Tipus			
				Si <input type="checkbox"/>					
Es lliura		Se li lliura		No <input type="checkbox"/>					
				%					

Definició UE		Textura		Composició		Sector	
Estructura		Compacta		Geològica		505	
		Color		Orgànica		Zona	
		Vermellós		Artificial			
Relacions Físiques		Igual a		Datació		Criteri datació	
Cobreix a		Cobert per		2 1/2 XIX			
Farceix a		Farcit per		Interpretació		Embà. Possiblement límit sud del dipòsit/fossa sèptica que ocupa l'extrem NW del claustre	
Talla a		Tallat per		Observacions		Estructura feta d'obra, amb un aparell de maons lligats amb morter. Ubicat gairebé en l'extrem nord de la rasa 500, a l'altura del primer contrafort de la nau de ponent i amb una orientació NE/SW	
Es recolza en		Se li recolza		Afecció		Si <input type="checkbox"/>	
Es lliura		Se li lliura		No <input type="checkbox"/>		Tipus	
				%			
						Foto. Plan.	
						209 17	
						210 38	
						211	
						212	
						214	
						215	
						216	
						217	
						218	

Definició UE		Textura		Composició		Sector	
Retall/Interstrat				Geològica		507	
		Color		Orgànica		Zona	
				Artificial			
Relacions Físiques		Igual a		Datació		Criteri datació	
Cobreix a		Cobert per		2 1/2 XIX		Estratigràfic	
Farceix a		Farcit per		Interpretació		Trinxera constructiva sotterrani/dipòsit/fossa sèptica zona central rasa 500.	
Talla a		Tallat per		Observacions		Rasa relacionada amb l'estructura documentada a les rases 500, 5200, 5300 i 5400. La construcció del mur UE 513, sembla que talla la fonamentació UE 5	
514 515 516 518		513		Afecció		Si <input type="checkbox"/>	
Es recolza en		Se li recolza		No <input type="checkbox"/>		Tipus	
Es lliura		Se li lliura		%			
						Foto. Plan.	

Definició UE		Textura		Composició		Sector	
Estrat		Matriu sorrenca		Argila		508	
		Color		Orgànica		Zona	
		Marró		Artificial			
Relacions Físiques		Igual a		Datació		Criteri datació	
		5202 5302 5402		2 1/3 XX		Ceràmic	
Cobreix a		Cobert per		Interpretació		Nivell que colmata el sotterrani o dipòsit Ue 507, una vegada amortitzat.	
524		501		Observacions		És l'estrat que colmata la part conservada del possible sotterrani Ue 507. Hi ha presència de runa de l'arrancament de la coberta del sotterrani.	
Farceix a		Farcit per		Afecció		Si <input type="checkbox"/>	
Talla a		Tallat per		No <input type="checkbox"/>		Tipus	
546 548		546 548		%			
Es recolza en		Se li recolza					
Es lliura		Se li lliura					
						Foto. Plan.	

Definició UE		Textura	Composició	Sector	509
Estrat	Compacta	Geològica			
	Color	Orgànica		Zona	Foto. Plan.
	Blanc	Artificial	morter		222
Relacions Físiques	Igual a				
Cobreix a	Cobert per	Datació	Criteri datació		
510	501	2 1/3 segle XX.			
Farceix a	Farcit per	Interpretació	Nivell de colmatació part conservada clavaguera UE 511		
		Observacions			
Talla a	Tallat per				
Es recolza en	Se li recolza				
Es lliura	Se li lliura	Afecció	Si <input type="checkbox"/>	Tipus	
		No <input type="checkbox"/>	% <input type="checkbox"/>		

Definició UE		Textura	Composició	Sector	510
Estrat	Solta	Geològica	Argila		
	Color	Orgànica	Òssos	Zona	Foto. Plan.
	Marró Clar	Artificial	material Constructiu morter desfet ceràmic		222
Relacions Físiques	Igual a				
Cobreix a	Cobert per	Datació	Criteri datació		
598	509	Anys 30 segle XX	Ceràmic		
Farceix a	Farcit per	Interpretació	Rebliment		
		Observacions	Runa relacionada amb l'amortització de l'estructura, que deixa de funcionar amb el rebaix del nivell de circulació del pati durant les reformes.		
Talla a	Tallat per				
Es recolza en	Se li recolza	Afecció	Si <input type="checkbox"/>	Tipus	
		No <input type="checkbox"/>	% <input type="checkbox"/>		

Definició UE		Textura	Composició	Sector	511
Estructura	Compacta	Geològica			
	Color	Orgànica		Zona	Foto. Plan.
	Vermellós	Artificial	Maons i morter		209 20
Relacions Físiques	Igual a				210 38
	5503				211
Cobreix a	Cobert per	Datació	Criteri datació		212
		2 1/2 XIX	Estratigràfic		213
Farceix a	Farcit per	Interpretació	Conducció d'aigües residuals de la Farmàcia de l'Hospital.		
512		Observacions	Estructura feta d'obra amb un aparell regular de maons col·locats plans i lligats amb morter de calç i un revestiment hidràulic en el interior.		
Talla a	Tallat per				
	598				
Es recolza en	Se li recolza	Afecció	Si <input checked="" type="checkbox"/>	Tipus	222
		No <input type="checkbox"/>	% <input type="checkbox"/>	Parcial	223
Es lliura	Se li lliura				
	517				

Definició UE		Textura		Composició		Sector		512	
Retall/Interestrat		<input type="text"/>		Geològica <input type="text"/>		<input type="text"/>		Foto. Plan.	
		Color		Orgànica <input type="text"/>		Zona			
		<input type="text"/>		Artificial <input type="text"/>		<input type="text"/>			
Relacions Físiques		Igual a							
		5504							
Cobreix a		Cobert per		Datació		Criteri datació			
				2 1/2 XIX		Estratigràfic			
Farceix a		Farcit per		Interpretació					
		511 517		Trinxera constructiva claveguera Ue 509					
Talla a		Tallat per		Observacions					
515 519 520 553 528		598		<input type="text"/>					
Es recolza en		Se li recolza							
Es lliura		Se li lliura							
				Afecció		Tipus			
				Si <input type="checkbox"/>		<input type="text"/>			
				No <input type="checkbox"/>		% <input type="text"/>		<input type="text"/>	

Definició UE		Textura		Composició		Sector		513	
Estructura		Compacta		Geològica <input type="text"/>		<input type="text"/>		Foto. Plan.	
		Color		Orgànica <input type="text"/>		Zona			
		<input type="text"/>		Artificial <input type="text"/>		<input type="text"/>		209 20	
Relacions Físiques		Igual a						210 21	
								211 38	
Cobreix a		Cobert per		Datació		Criteri datació		212	
				2 1/2 XIX		Estratigràfic		227	
Farceix a		Farcit per		Interpretació				228	
507				Fonamentació de construcció subterrània.				229	
Talla a		Tallat per		Observacions				230	
		598		Ubicat a l'altura del quart contrafort de l'ala septentrional del claustre, començant des del nord.Fonamentació amborientació NE/SE. Es tracta del revestiment murari d'una gran estructura subterrània que segurament cal associar a algun soterrani, dipòsit d'aigües residuals...				231	
Es recolza en		Se li recolza						232	
								234	
Es lliura		Se li lliura						235	
								236	
				Afecció		Tipus		243	
				Si <input type="checkbox"/>		<input type="text"/>			
				No <input type="checkbox"/>		% <input type="text"/>		<input type="text"/>	

Definició UE		Textura		Composició		Sector		514	
Estructura		Compacta		Geològica <input type="text"/>		<input type="text"/>		Foto. Plan.	
		Color		Orgànica <input type="text"/>		Zona			
		<input type="text"/>		Artificial <input type="text"/>		<input type="text"/>		209 20	
Relacions Físiques		Igual a						210 21	
		540						211 22	
Cobreix a		Cobert per		Datació		Criteri datació		212 23	
				Finals XVII		Documental/estrati		213 24	
Farceix a		Farcit per		Interpretació				223	
550				Fonamentació annex apotecaria de l'Hospital				224	
Talla a		Tallat per		Observacions				225	
		507 531 560 512 560 598		Orientació NW/SE. Transcorre de forma paral·lela a l'ala de ponent del claustre. Feta de maçoneria, amb un aparell irregular de pedres sense treballar, lligades amb morter de calç i col·locades a sac, farcint les trinxeres de fonamentació UE 550 i 551.				226	
Es recolza en		Se li recolza						227	
								228	
Es lliura		Se li lliura						229	
								230	
				Afecció		Tipus		231	
				Si <input type="checkbox"/>		<input type="text"/>			
				No <input type="checkbox"/>		% <input type="text"/>		<input type="text"/>	

Definició UE		Textura		Composició		Sector		515	
Estrat		Compacta		Argila		<input type="checkbox"/>		Foto. Plan.	
		Color		Orgànica		Zona			
		Marró Fosc		Òssos		<input type="checkbox"/>			
		Artificial		ceràmica					
Relacions Físiques		Igual a		Datació		Criteri datació			
Cobreix a		Cobert per		2 1/2 XIX		Ceràmic			
519 516				Interpretació					
Farceix a		Farcit per		Nivell general detectat entre les fonamentacions de l'annex de l'apotecaria de l'Hospital					
Talla a		Tallat per		Observacions					
		512 543 560 521 507 598		Nivell que estratigràficament sembla retallat per les fonamentacions de l'apotecaria, tot i que els materials datarien la seva formació en cronologies de finals del XIX.					
Es recolza en		Se li recolza		Afecció		Tipus			
Es lliura		Se li lliura		Si <input type="checkbox"/>					
				No <input type="checkbox"/>		%			

Definició UE		Textura		Composició		Sector		516	
		Argilosa				<input type="checkbox"/>		Foto. Plan.	
		Color		Orgànica		Zona			
		Marró		Òssos		<input type="checkbox"/>			
		Artificial		ceràmica					
Relacions Físiques		Igual a		Datació		Criteri datació			
Cobreix a		Cobert per		Finals		Ceràmic			
518		515		Interpretació					
Farceix a		Farcit per		Nivell general relacionat amb l'evolució de l'Hospital					
Talla a		Tallat per		Observacions					
		507		Els estrats UE 518 i UE 516, solament es documenten a tocar de la fonamentació transversal UE 513, que els retalla.					
Es recolza en		Se li recolza		Afecció		Tipus			
Es lliura		Se li lliura		Si <input type="checkbox"/>					
				No <input type="checkbox"/>		%			

Definició UE		Textura		Composició		Sector		517	
Estrat		Argilosa		Argila		<input type="checkbox"/>		Foto. Plan.	
		Color		Orgànica		Zona			
		Negre		cendres i carbons.		<input type="checkbox"/>		222	
		Artificial							
Relacions Físiques		Igual a		Datació		Criteri datació			
Cobreix a		Cobert per		1 1/3 XX.		Estratigràfic			
512				Interpretació					
Farceix a		Farcit per		Nivell associat a vida claveguera Ue 509					
Talla a		Tallat per		Observacions					
		598		Nivell relacionat amb els darrers temps de vida de la claveguera, abans de ser amortitzada durant les obres des anys trenta. Molta presència de cendra i carbons.					
Es recolza en		Se li recolza		Afecció		Tipus			
Es lliura		Se li lliura		Si <input type="checkbox"/>					
511				No <input type="checkbox"/>		%			

Definició UE		Textura	Composició	Sector	518
Estrat	Compacta	Geològica	Argila		
	Color	Orgànica	Òssos	Zona	Foto. Plan.
	Marró	Artificial	Ceràmica morter		
Relacions Físiques		Igual a			
Cobreix a	Cobert per	Datació		Criteri datació	
526	516	2 1/2 XVI		Ceràmic	
Farceix a	Farcit per	Interpretació			
		Nivell general possiblement relacionat amb la construcció de la nau de ponent.			
Talla a	Tallat per	Observacions			
	507	Nivell format al llarg del segle XVI. Possiblement relacionat amb la construcció de la nau de ponent. Documentat en les proximitats del mur transversal UE 513. No queda clara la seva relació amb l'estrat UE 526.			
Es recolza en	Se li recolza	Afecció			
		Si <input type="checkbox"/> No <input type="checkbox"/> % <input type="checkbox"/> Tipus <input type="text"/>			
Es lliura	Se li lliura				

Definició UE		Textura	Composició	Sector	519
Estrat	Argilosa	Geològica	Argila		
	Color	Orgànica	Carbons ossos	Zona	Foto. Plan.
	Verdós	Artificial	ceràmica		
Relacions Físiques		Igual a			
Cobreix a	Cobert per	Datació		Criteri datació	
520	515	XVII			
Farceix a	Farcit per	Interpretació			
		Nivell general terç sud rasa 500.			
Talla a	Tallat per	Observacions			
	531 550 551 512 543	Nivell afectat per la construcció de l'apotecaria. Els materials daten la seva formació en cronologies del XVII			
Es recolza en	Se li recolza	Afecció			
		Si <input type="checkbox"/> No <input type="checkbox"/> % <input type="checkbox"/> Tipus <input type="text"/>			
Es lliura	Se li lliura				

252
253
258
259
260
264
265
266
287
288
289
290
291
292

Definició UE		Textura	Composició	Sector	520
Estrat	Compacta	Geològica	Argila		
	Color	Orgànica		Zona	Foto. Plan.
	Marró verdós.	Artificial	ceràmica		
Relacions Físiques		Igual a			
Cobreix a	Cobert per	Datació		Criteri datació	
526	519	Segle XVII		Ceràmic	
Farceix a	Farcit per	Interpretació			
		Nivell general terç sud rasa 500.			
Talla a	Tallat per	Observacions			
	531 551 550 543				
Es recolza en	Se li recolza	Afecció			
		Si <input type="checkbox"/> No <input type="checkbox"/> % <input type="checkbox"/> Tipus <input type="text"/>			
Es lliura	Se li lliura				

254
255
261
262
263
267
268
269
270
271
272
274
273
275

Definició UE		Textura		Composició		Sector		521	
Retall/Interestrat		<input type="text"/>		Geològica <input type="text"/>		<input type="text"/>		Foto. Plan.	
		Color		Orgànica <input type="text"/>		Zona		38	
		<input type="text"/>		Artificial <input type="text"/>		<input type="text"/>			
Relacions Físiques		Igual a		Datació		Criteri datació			
Cobreix a		Cobert per		2 1/2 segle XX.		Estratigràfic			
Farceix a		Farcit per		Rasa servei elèctric.					
522 541		539		Observacions					
Talla a		Tallat per		Afecta la part conservada de la fonamentació UE 540.					
598 551 540		539							
Es recolza en		Se li recolza							
Es lliura		Se li lliura							
				Afecció		Tipus			
				Si <input type="checkbox"/>		<input type="text"/>			
				No <input type="checkbox"/>		%		<input type="text"/>	

Definició UE		Textura		Composició		Sector		522	
Estructura		<input type="text"/>		Geològica <input type="text"/>		<input type="text"/>		Foto. Plan.	
		Color		Orgànica <input type="text"/>		Zona		226 38	
		<input type="text"/>		Artificial <input type="text"/>		<input type="text"/>		231	
Relacions Físiques		Igual a		Datació		Criteri datació		232	
Cobreix a		Cobert per		2 1/2 XX		Estratigràfic		233	
Farceix a		Farcit per		Servei elèctric				234	
521		541		Observacions				235	
Talla a		Tallat per		Segurament en desús.				236	
Es recolza en		Se li recolza						237	
Es lliura		Se li lliura						238	
				Afecció		Tipus			
				Si <input type="checkbox"/>		<input type="text"/>			
				No <input type="checkbox"/>		%		<input type="text"/>	

Definició UE		Textura		Composició		Sector		523	
Estructura		<input type="text"/>		Geològica <input type="text"/>		<input type="text"/>		Foto. Plan.	
		Color		Orgànica <input type="text"/>		Zona		209 22	
		<input type="text"/>		Artificial <input type="text"/>		<input type="text"/>		210 38	
Relacions Físiques		Igual a		Datació		Criteri datació		212	
Cobreix a		Cobert per		2 1/2 XIX primera		<input type="text"/>		213	
Farceix a		Farcit per		Base de possible clavaguera.				224	
560		501		Observacions				225	
Talla a		Tallat per		Possiblement deu estar relacionaa amb els darrera fase de funcionament de l'Hospital. Per aquest motiu, no es conserva més que la base.				231	
Es recolza en		Se li recolza						232	
Es lliura		Se li lliura						233	
				Afecció		Tipus		234	
				Si <input type="checkbox"/>		<input type="text"/>		235	
				No <input type="checkbox"/>		%		236	
								237	
								238	

Definició UE		Textura	Composició	Sector	524
Estrat	Solta	Geològica	Argila		
	Color	Orgànica	Carbons	Zona	Foto. Plan.
	Gris/marró	Artificial	Material constructiu, ceràmica		
Relacions Físiques		Igual a			
Cobreix a	Cobert per	Datació		Criteri datació	
525	508	2 1/3 XX		Estratigràfic	
Farceix a	Farcit per	Interpretació			
		Estrat que forma part dels nivells de colmatació del dipòsit o fossa Ue 507			
Talla a	Tallat per	Observacions			
	548	Es un estrat amb molta presència de runa, maons i morter, segurament relacionada amb l'enfonsament de part de l'arrencament de la coberta en els moments finals de la seva colmatació			
Es recolza en	Se li recolza	Afecció		Tipus	
Es lliura	Se li lliura	Si <input type="checkbox"/>	No <input type="checkbox"/>	% <input type="checkbox"/>	<input type="checkbox"/>

Definició UE		Textura	Composició	Sector	525
Estrat	Sorrenca	Geològica	Argila		
	Color	Orgànica		Zona	Foto. Plan.
	Marró Fosc	Artificial			
Relacions Físiques		Igual a		525	
Cobreix a	Cobert per	Datació		Criteri datació	
598	524	2 1/3 XX		Estratigràfic	
Farceix a	Farcit per	Interpretació			
		Estrat que forma part dels nivells de colmatació del dipòsit o fossa Ue 507			
Talla a	Tallat per	Observacions			
	548	Estrat que forma part dels nivells d'amortització i colmatació del possible dipòsit o fossa Ue 507.			
Es recolza en	Se li recolza	Afecció		Tipus	
Es lliura	Se li lliura	Si <input type="checkbox"/>	No <input type="checkbox"/>	% <input type="checkbox"/>	<input type="checkbox"/>

Definició UE		Textura	Composició	Sector	526
Estrat		Geològica	Argila		
	Color	Orgànica		Zona	Foto. Plan.
	Marró	Artificial	pedres		
Relacions Físiques		Igual a			
Cobreix a	Cobert per	Datació		Criteri datació	
	520 518				
Farceix a	Farcit per	Interpretació			
		Nivell documentat part inferior terç sud rasa 500.			
Talla a	Tallat per	Observacions			
		Nivell amb presència de pedres, que podria reblir algun tipus de retall o estructura no documentat. No queda clara la seva relació estratigràfica amb l'estrat UE 518			
Es recolza en	Se li recolza	Afecció		Tipus	
Es lliura	Se li lliura	Si <input type="checkbox"/>	No <input type="checkbox"/>	% <input type="checkbox"/>	<input type="checkbox"/>

Definició UE		Textura	Composició		Sector	527	
Esquelet	<input type="text"/>	Compacta	Geològica	<input type="text"/>	<input type="text"/>		
		Color	Orgànica	<input type="text"/>	Zona	Foto.	Plan.
		<input type="text"/>	Artificial	<input type="text"/>	<input type="text"/>	258	24
Relacions Físiques		Igual a		Datació		259	
Cobreix a	Cobert per			Estratigràfic		260	
515	515			Interpretació			
Farceix a	Farcit per			XVII			
552				Connexió antatòmica excavada UF 13.			
Talla a	Tallat per			Observacions			
531	531			Ubicada al terç sud de la rasa 500, en l'espai delimitat per les fonamentacions UE 540, UE 514 i la claveguera UE 511. Posició en decubit supí. Format per dos coxals, el sacre, una vèrtebra lumbar i l'epífisi proximal del fèmur dret			
Es recolza en	Se li recolza			Afecció			
				Si <input type="checkbox"/>		Tipus	
Es lliura	Se li lliura			No <input type="checkbox"/>		<input type="text"/>	
				%		<input type="text"/>	

Definició UE		Textura	Composició		Sector	528	
Esquelet	<input type="text"/>	Compacta	Geològica	<input type="text"/>	<input type="text"/>		
		Color	Orgànica	Òssos	Zona	Foto.	Plan.
		Blanc	Artificial	<input type="text"/>	<input type="text"/>	261	21
Relacions Físiques		Igual a		Datació		262	
Cobreix a	Cobert per			Estratigràfic		263	
519	519			Interpretació			
Farceix a	Farcit per			Connexió anatòmica excavada UF 14..			
553				Observacions			
Talla a	Tallat per			Posició de decubit supí. Connexió formada per un fèmur, una ròtula, una tibia i un possible peroné. Aquests, per les mides, semblen d'un individu sub-adult o adult.			
543 512	543 512			Afecció			
Es recolza en	Se li recolza			Si <input type="checkbox"/>		Tipus	
				No <input type="checkbox"/>		<input type="text"/>	
Es lliura	Se li lliura			%		<input type="text"/>	

Definició UE		Textura	Composició		Sector	529	
Esquelet	<input type="text"/>	<input type="text"/>	Geològica	<input type="text"/>	<input type="text"/>		
		Color	Orgànica	<input type="text"/>	Zona	Foto.	Plan.
		<input type="text"/>	Artificial	<input type="text"/>	<input type="text"/>	264	24
Relacions Físiques		Igual a		Datació		265	
Cobreix a	Cobert per			Estratigràfic		266	
515	515			Interpretació			
Farceix a	Farcit per			XVII			
554				Connexió anatòmica excavada UF 15.			
Talla a	Tallat per			Observacions			
531	531			Ubicada al terç sud de la rasa 500, Les restes òssies en connexió conservades es limiten als metatarsians, el cúbit i el radi d'un braç. Aquestes, podrien estar relacionades amb un os, que sembla un húmer, del que s'hauria perdut la epífisi distal i que formaria angle de 90° amb			
Es recolza en	Se li recolza			Afecció			
				Si <input type="checkbox"/>		Tipus	
Es lliura	Se li lliura			No <input type="checkbox"/>		<input type="text"/>	
				%		<input type="text"/>	

Definició UE		Textura	Composició		Sector	530	
Estrat		<input type="text"/>	Geològica	Argila	<input type="text"/>	Foto. Plan.	
		Color	Orgànica	Òssos humans	Zona	<input type="text"/>	
		<input type="text"/>	Artificial	<input type="text"/>	<input type="text"/>		
Relacions Físiques		Igual a		Datació	Criteri datació	<input type="text"/>	
Cobreix a	Cobert per			XVII/XIX	<input type="text"/>	<input type="text"/>	
	515			Interpretació			
Farceix a	Farcit per			Farciment retall UE 531. Possible ossera.			
531				Observacions			
Talla a	Tallat per			Nivell amb presència d'ossos humans sense connexió. Principalment ossos llargs i cranis, que fan pensar en que es tracti d'una ossera.			
				Afecció			
Es recolza en	Se li recolza			Si <input type="checkbox"/>			
				No <input type="checkbox"/> % <input type="text"/>			
Es lliura	Se li lliura			Tipus <input type="text"/>			

256

257

258

259

260

264

265

266

267

268

Definició UE		Textura	Composició		Sector	531	
Retall/Interstrat		<input type="text"/>	Geològica	<input type="text"/>	<input type="text"/>	Foto. Plan.	
		Color	Orgànica	<input type="text"/>	Zona	<input type="text"/>	
		<input type="text"/>	Artificial	<input type="text"/>	<input type="text"/>		
Relacions Físiques		Igual a		Datació	Criteri datació	<input type="text"/>	
Cobreix a	Cobert per			XVII/XIX	Estratigràfic	<input type="text"/>	
				Interpretació			
Farceix a	Farcit per			Retall d'una possible ossera			
				Observacions			
Talla a	Tallat per			Retall de morfologia indeterminada que es farceix amb un estrat amb molta presència d'ossos humans.			
519 520 529 527 552 554				Afecció			
Es recolza en	Se li recolza			Si <input type="checkbox"/>			
				No <input type="checkbox"/> % <input type="text"/>			
Es lliura	Se li lliura			Tipus <input type="text"/>			

255

38

Definició UE		Textura	Composició		Sector	532	
Esquelet		Compacta	Geològica	<input type="text"/>	<input type="text"/>	Foto. Plan.	
		Color	Orgànica	Òssos	Zona	<input type="text"/>	
		<input type="text"/>	Artificial	<input type="text"/>	<input type="text"/>		
Relacions Físiques		Igual a		Datació	Criteri datació	<input type="text"/>	
Cobreix a	Cobert per			XVII	Estratigràfic	<input type="text"/>	
	519			Interpretació			
Farceix a	Farcit per			Inhumació excavada UF 18. Ubicada al terç sud de la rasa 500.			
555				Observacions			
Talla a	Tallat per			Esquelet en decúbit supí, amb l'extremitat superior esquerra, de la que solament s'han conservat les falanges i els metacarpis, doblegada amb un angle de 90°, recolzant-s'hi sobre la caixa toràcica. La disposició dels ossos fa pensar en la possible presència d'una mortalla			
550				Afecció			
Es recolza en	Se li recolza			Si <input type="checkbox"/>			
				No <input type="checkbox"/> % <input type="text"/>			
Es lliura	Se li lliura			Tipus <input type="text"/>			

267

23

268

269

270

271

272

274

273

275

276

277

278

279

Definició UE		Textura	Composició		Sector	533	
Esquelet		<input type="text"/>	Geològica	<input type="text"/>	<input type="text"/>		
		Color	Orgànica	<input type="text"/>	Zona	Foto.	Plan.
		<input type="text"/>	Artificial	<input type="text"/>	<input type="text"/>	280	23
Relacions Físiques		Igual a				281	
Cobreix a	Cobert per			Datació	Criteri datació	282	
				<input type="text"/>	<input type="text"/>	283	
Farceix a	Farcit per			Interpretació	<input type="text"/>	284	
556				<input type="text"/>	<input type="text"/>	285	
Talla a	Tallat per			Observacions		286	
	551			Uicada al terç sud de la rasa 500, a tocar de la fonamentació 540. Tot just per sobre es troba la UF 21 i per sota les UF 22 i 23.			
Es recolza en	Se li recolza			Les restes òssies en connexió es limiten a les diàfisis i les epífisis proximals de dos tíbies i dos peronés, una ròtula i les epífisis distals i			
Es lliura	Se li lliura			Afecció	Tipus		
				Si <input type="checkbox"/>	<input type="text"/>		
				No <input type="checkbox"/>	% <input type="text"/>		

Definició UE		Textura	Composició		Sector	534	
Esquelet		Compacta	Geològica	<input type="text"/>	<input type="text"/>		
		Color	Orgànica	<input type="text"/>	Zona	Foto.	Plan.
		<input type="text"/>	Artificial	<input type="text"/>	<input type="text"/>	280	23
Relacions Físiques		Igual a				281	
Cobreix a	Cobert per			Datació	Criteri datació	282	
	515			<input type="text"/>	<input type="text"/>	283	
Farceix a	Farcit per			Interpretació	<input type="text"/>	284	
557				<input type="text"/>	<input type="text"/>	285	
Talla a	Tallat per			Observacions		286	
				Inhumació sense excavar UF 21.		287	
Es recolza en	Se li recolza			Inhumació sense excavar" ubicada al tall oest de la rasa 500.		288	
				Les restes òssies detectades al tall consten d'un fèmur i un coxal esquerres, de les epífisis proximals del cúbit i del radi esquerres i i del lateral de la caixa toràctica de la inhumació. La posició de l'esquelet és		289	
Es lliura	Se li lliura			Afecció	Tipus	290	
				Si <input type="checkbox"/>	<input type="text"/>	291	
				No <input type="checkbox"/>	% <input type="text"/>	292	
						293	

Definició UE		Textura	Composició		Sector	535	
Esquelet		Compacta	Geològica	<input type="text"/>	<input type="text"/>		
		Color	Orgànica	Òssos	Zona	Foto.	Plan.
		<input type="text"/>	Artificial	<input type="text"/>	<input type="text"/>	287	23
Relacions Físiques		Igual a				288	
Cobreix a	Cobert per			Datació	Criteri datació	289	
	519			<input type="text"/>	<input type="text"/>	290	
Farceix a	Farcit per			Interpretació	<input type="text"/>	291	
558				<input type="text"/>	<input type="text"/>	292	
Talla a	Tallat per			Observacions		293	
				Inhumació sense excavar UF 22.		294	
Es recolza en	Se li recolza			Ubicada al terç oest de la rasa 500, en l'espai que queda delimitat per les fonamentacions UE 540 i E 514 i la claveguera UE 511. inhumació en fossa de morfologia indeterminada, amb una orientació NW/SE. La posició de l'esquelet és en decúbit supí, amb el crani ubicat al seu		295	
				Afecció	Tipus	296	
Es lliura	Se li lliura			Si <input type="checkbox"/>	<input type="text"/>	297	
				No <input type="checkbox"/>	% <input type="text"/>	298	
						299	
						300	

Definició UE		Textura	Composició		Sector	536	
Esquelet			Geològica			Foto.	Plan.
		Color	Orgànica		Zona	269	23
			Artificial			270	
Relacions Físiques		Igual a		Datació	Criteri datació	271	
Cobreix a		Cobert per		XVII	Estratigràfic	272	
519		519		Interpretació		273	
Farceix a		Farcit per		Inhumació sense excavar UF 23.		280	
559				Observacions		281	
Talla a		Tallat per		La posició de l'esquelet és en decúbit supí amb el crani al seu extrem NW i les extremitats superiors flexionades una mica més de 90°, quedant els braços creuats i recolzant-se sobre la caixa toràcica de l'esquelet. Des de la part posterior del crani, fins als ossos del tars de		282	
Es recolza en		Se li recolza		Afecció		283	
Es lliura		Se li lliura		Si <input type="checkbox"/>	Tipus	284	
				No <input type="checkbox"/>	% <input type="checkbox"/>	285	
						286	
						287	
						288	

Definició UE		Textura	Composició		Sector	537	
Estrat			Geològica	Argila		Foto.	Plan.
		Color	Orgànica		Zona		
		Marró	Artificial	Material constructiu...			
Relacions Físiques		Igual a		Datació	Criteri datació		
Cobreix a		Cobert per		Finals 50, princip.	Estratigràfic		
538		501		Interpretació			
Farceix a		Farcit per		Nivell que colmata la trinxera Ue 539.			
539				Observacions			
Talla a		Tallat per		Sediment que acaba de reblir la part superior de la trinxera realitzada per a col·locar el reforç del sisé contrafort, començant des del nord, de la nau septentrional.			
Es recolza en		Se li recolza		Afecció			
Es lliura		Se li lliura		Si <input type="checkbox"/>	Tipus		
				No <input type="checkbox"/>	% <input type="checkbox"/>		

Definició UE		Textura	Composició		Sector	538	
Estructura		Compacta	Geològica			Foto.	Plan.
		Color	Orgànica		Zona		
		Gris	Artificial	Formigó.			38
Relacions Físiques		Igual a		Datació	Criteri datació		
Cobreix a		Cobert per		Finals 50, princip.	Documental		
537		537		Interpretació			
Farceix a		Farcit per		Reforç subterrani del sisé contrafort de la nau de ponent			
539				Observacions			
Talla a		Tallat per		Es tracta d'una de les estructures col·locades a tocar de les fonamentacions dels contraforts de la nau de ponent, les quals tenen la funció d'impedir que les càrregues de la nau puguin tornar a fer cedir les cobertes del claustre. Es col·loca una a cada contrafort.			
Es recolza en		Se li recolza		Afecció			
Es lliura		Se li lliura		Si <input type="checkbox"/>	Tipus		
				No <input type="checkbox"/>	% <input type="checkbox"/>		

Definició UE		Textura		Composició		Sector		539	
Retall/Interestrat		<input type="text"/>		<input type="text"/>		<input type="text"/>		Foto. Plan.	
		Color		Geològica		Zona			
		<input type="text"/>		<input type="text"/>		<input type="text"/>			
		Artificial		<input type="text"/>					
Relacions Físiques		Igual a 6122		Datació		Criteri datació			
Cobreix a		Cobert per		<input type="text"/>		<input type="text"/>			
537 538				Interpretació		<input type="text"/>			
Farceix a		Farcit per		Trinxera de fonamentació del reforç del sisé contrafort de la nau de ponent.					
541 540				Observacions					
Talla a		Tallat per		Es documenten més trinxeres i daus de ciment al llarg de la rasa 500.					
541 540									
Es recolza en		Se li recolza							
Es lliura		Se li lliura							
				Afecció		Tipus			
				Si <input type="checkbox"/>		<input type="text"/>			
				No <input type="checkbox"/>		%		<input type="text"/>	

Definició UE		Textura		Composició		Sector		540	
Estructura		Compacta		<input type="text"/>		<input type="text"/>		Foto. Plan.	
		Color		Geològica		Zona			
		<input type="text"/>		<input type="text"/>		<input type="text"/>			
		Artificial		Pedres i morter de calç					
Relacions Físiques		Igual a 621		Datació		Criteri datació			
Cobreix a		Cobert per		<input type="text"/>		<input type="text"/>			
551				Interpretació		<input type="text"/>			
Farceix a		Farcit per		Fonamentació del mur sud de la Farmàcia del XVII					
551				Observacions					
Talla a		Tallat per		Fonamentació feta de maçoneria, amb un aparell irregular de pedres sense treballar i lligades amb morter de calç. Forma part, junt a l'estructura Ue 514, que fa angle amb ella, de la fonamentació d'una edificació, que sembla feta a finals del segle XVII.					
521 539									
Es recolza en		Se li recolza							
Es lliura		Se li lliura							
				Afecció		Tipus			
				Si <input type="checkbox"/>		<input type="text"/>			
				No <input type="checkbox"/>		%		<input type="text"/>	

213	22
226	23
231	24
232	38
233	44
234	
235	
236	
237	
238	
239	
240	
241	
242	

Definició UE		Textura		Composició		Sector		541	
Estrat		<input type="text"/>		Argila		<input type="text"/>		Foto. Plan.	
		Color		Geològica		Zona			
		<input type="text"/>		<input type="text"/>		<input type="text"/>			
		Artificial		<input type="text"/>					
Relacions Físiques		Igual a		Datació		Criteri datació			
Cobreix a		Cobert per		<input type="text"/>		<input type="text"/>			
522		501		Interpretació		<input type="text"/>			
Farceix a		Farcit per		Rebliment servei elèctric.					
521				Observacions					
Talla a		Tallat per							
Es recolza en		Se li recolza							
Es lliura		Se li lliura							
				Afecció		Tipus			
				Si <input type="checkbox"/>		<input type="text"/>			
				No <input type="checkbox"/>		%		<input type="text"/>	

Definició UE		Textura		Composició		Sector	
Estructura		Compacta		Geològica		542	
		Color		Orgànica		Zona	
		Gris		Artificial		Formigó	
Relacions Físiques		Igual a 547		Datació		Criteri datació	
Cobreix a		Cobert per 501		Finals 50/principis		Estratigràfic	
Farceix a 543		Farcit per		Interpretació		Fonamentació de formigó.	
Talla a		Tallat per		Observacions		Estructura relacionada amb les obres de rehabilitació de l'ala de ponent del claustre. Forma part d'un conjunt de daus de formigó que es recolzen als contraforts alleugerint-los de les càrregues que han de suportar.	
Es recolza en		Se li recolza		Afecció		Si <input type="checkbox"/> No <input type="checkbox"/> % <input type="checkbox"/> Tipus <input type="text"/>	
Es lliura		Se li lliura				261 262 263	

Definició UE		Textura		Composició		Sector	
Retall/Interstrat				Geològica		543	
		Color		Orgànica		Zona	
				Artificial			
Relacions Físiques		Igual a		Datació		Criteri datació	
Cobreix a		Cobert per		Finals 50/principis			
Farceix a 547		Farcit per		Interpretació		Trinxera de fonamentació de ciment.	
Talla a 501 508 524 525 553 528		Tallat per		Observacions		Estructura relacionada amb les obres de rehabilitació de l'ala de ponent del claustre. Dóna consistència al contrafort, que segurament es trobés en una situació precària.	
Es recolza en		Se li recolza		Afecció		Si <input type="checkbox"/> No <input type="checkbox"/> % <input type="checkbox"/> Tipus <input type="text"/>	
Es lliura		Se li lliura					

Definició UE		Textura		Composició		Sector	
Estrat		Argilosa		Geològica		544	
		Color		Orgànica		Zona	
		Marró fosc.		Artificial		Argila Carbons	
Relacions Físiques		Igual a		Datació		Criteri datació	
Cobreix a 545		Cobert per 501		2 1/2 XX		Estratigràfic	
Farceix a 546		Farcit per		Interpretació		Farciment	
Talla a		Tallat per		Observacions		Nivell que rebleix i colmata la trinxera Ue 546 una vegada col·locat el servei Ue 545, que porta aigua neta.	
Es recolza en		Se li recolza		Afecció		Si <input type="checkbox"/> No <input type="checkbox"/> % <input type="checkbox"/> Tipus <input type="text"/>	
Es lliura		Se li lliura					

Definició UE		Textura		Composició		Sector	
Estructura		Compacta				545	
		Color		Geològica		Zona	
		Negre		Orgànica			
		Artificial		Tub goma			
Relacions Físiques		Igual a		Datació		Criteri datació	
Cobreix a		Cobert per		2 1/2 segle XX.		Estratigràfic	
		501		Interpretació		Tub servei d'aigua neta.	
Farceix a		Farcit per		Observacions		Servei que creua la part central de la rasa 500. Esta relacionat amb la conducció d'aigua neta, segurament de rec pel jardí.	
546				Afecció		Si <input type="checkbox"/>	
Talla a		Tallat per		No <input type="checkbox"/>		Tipus	
				% <input type="checkbox"/>			
Es recolza en		Se li recolza					
Es lliura		Se li lliura					
						Foto. Plan.	
						228 38	
						230	
						234	
						235	
						236	

Definició UE		Textura		Composició		Sector	
Retall/Interstrat						546	
		Color		Geològica		Zona	
				Orgànica			
		Artificial					
Relacions Físiques		Igual a		Datació		Criteri datació	
Cobreix a		Cobert per		2 1/2 segle XX.		Estratigràfic	
		545 546		Interpretació		Trinxera servei 545.	
Farceix a		Farcit per		Observacions		Trinxera realitzada per a col·locar el servei d'aigua neta Ue 545. Creua la rasa per la seva part central.	
508				Afecció		Si <input type="checkbox"/>	
Talla a		Tallat per		No <input type="checkbox"/>		Tipus	
				% <input type="checkbox"/>			
Es recolza en		Se li recolza					
Es lliura		Se li lliura					
						Foto. Plan.	
						38	

Definició UE		Textura		Composició		Sector	
Estructura		Compacta				547	
		Color		Geològica		Zona	
		Gris		Orgànica			
		Artificial		Formigó			
Relacions Físiques		Igual a		Datació		Criteri datació	
Cobreix a		Cobert per		Finals 50/principis		Estratigràfic	
		501		Interpretació		Fonamentació de formigó.	
Farceix a		Farcit per		Observacions		Estructura relacionada amb les obres de rehabilitació de l'ala de ponent del claustre. Forma part d'un conjunt de daus de formigó que es recolzen als contraforts alleugerint-los de les càrregues que han de suportar.	
548				Afecció		Si <input type="checkbox"/>	
Talla a		Tallat per		No <input type="checkbox"/>		Tipus	
				% <input type="checkbox"/>			
Es recolza en		Se li recolza					
Es lliura		Se li lliura					
						Foto. Plan.	
						216 17	
						217 38	
						218	

Definició UE		Textura		Composició		Sector		548	
Retall/Interestrat		<input type="text"/>		Geològica <input type="text"/>		<input type="text"/>		Foto. Plan.	
		Color <input type="text"/>		Orgànica <input type="text"/>		Zona <input type="text"/>		38	
		Artificial <input type="text"/>							
Relacions Físiques		Igual a		Datació		Criteri datació			
Cobreix a		Cobert per		Finals 50/principis		Documental			
Farceix a		Farcit per		Interpretació					
Talla a		Tallat per		Trinxera fonamentació de ciment.					
501 508 524 525		547		Observacions					
Es recolza en		Se li recolza		Estructura relacionada amb les obres de rehabilitació de l'ala de ponent del claustre. Dóna consistència al contrafort, que segurament es trobés en una situació precària.					
Es lliura		Se li lliura		Afecció		Tipus			
				Si <input type="checkbox"/>		<input type="text"/>			
				No <input type="checkbox"/>		% <input type="text"/>		<input type="text"/>	

Definició UE		Textura		Composició		Sector		550	
Retall/Interestrat		<input type="text"/>		Geològica <input type="text"/>		<input type="text"/>		Foto. Plan.	
		Color <input type="text"/>		Orgànica <input type="text"/>		Zona <input type="text"/>			
		Artificial <input type="text"/>							
Relacions Físiques		Igual a		Datació		Criteri datació			
		551		Finals XVII		Documental/Estrati			
Cobreix a		Cobert per		Interpretació					
Farceix a		Farcit per		Trinxera fonamentació UE 514.					
Talla a		Tallat per		Observacions					
Es recolza en		Se li recolza		Trinxera constructiva de la fonamentació 514. Aquesta forma part de les fonamentacions de l'annex de l'apotecaria de l'Hospital que es construeix a finals del XVII					
Es lliura		Se li lliura		Afecció		Tipus			
				Si <input type="checkbox"/>		<input type="text"/>			
				No <input type="checkbox"/>		% <input type="text"/>		<input type="text"/>	

Definició UE		Textura		Composició		Sector		551	
Retall/Interestrat		<input type="text"/>		Geològica <input type="text"/>		<input type="text"/>		Foto. Plan.	
		Color <input type="text"/>		Orgànica <input type="text"/>		Zona <input type="text"/>			
		Artificial <input type="text"/>							
Relacions Físiques		Igual a		Datació		Criteri datació			
		550		Finals XVII		Documental/Estrati			
Cobreix a		Cobert per		Interpretació					
Farceix a		Farcit per		Trinxera fonamentació UE 514.					
Talla a		Tallat per		Observacions					
519 520		521 539 598		Trinxera constructiva de la fonamentació 540. Aquesta forma part de les fonamentacions de l'annex de l'apotecaria de l'Hospital que es construeix a finals del XVII					
Es recolza en		Se li recolza		Afecció		Tipus			
Es lliura		Se li lliura		Si <input type="checkbox"/>		<input type="text"/>			
				No <input type="checkbox"/>		% <input type="text"/>		<input type="text"/>	

Definició UE		Textura		Composició		Sector		552
Retall/Interestrat		<input type="text"/>		<input type="text"/>		<input type="text"/>		
		Color		Geològica		Zona		Foto. Plan.
		<input type="text"/>		<input type="text"/>		<input type="text"/>		
		Artificial		<input type="text"/>				
Relacions Físiques		Igual a		Datació		Criteri datació		
Cobreix a		Cobert per		<input type="text"/>		<input type="text"/>		
Farceix a		Farcit per		Interpretació		<input type="text"/>		
Talla a		Tallat per		<input type="text"/>		<input type="text"/>		
519		531		Fossa UF 13.				
Es recolza en		Se li recolza		Observacions				
Es lliura		Se li lliura		Fossa no documentada de la connexió anatòmica UE 527.				
				Afecció		Tipus		
				Si <input type="checkbox"/>		<input type="text"/>		
				No <input type="checkbox"/>		%		

Definició UE		Textura		Composició		Sector		553
Retall/Interestrat		<input type="text"/>		<input type="text"/>		<input type="text"/>		
		Color		Geològica		Zona		Foto. Plan.
		<input type="text"/>		<input type="text"/>		<input type="text"/>		
		Artificial		<input type="text"/>				
Relacions Físiques		Igual a		Datació		Criteri datació		
Cobreix a		Cobert per		<input type="text"/>		<input type="text"/>		
Farceix a		Farcit per		Interpretació		<input type="text"/>		
Talla a		Tallat per		<input type="text"/>		<input type="text"/>		
520		512 543		Fossa funerària UF 14				
Es recolza en		Se li recolza		Observacions				
Es lliura		Se li lliura		No documentada.				
				Afecció		Tipus		
				Si <input type="checkbox"/>		<input type="text"/>		
				No <input type="checkbox"/>		%		

Definició UE		Textura		Composició		Sector		554
Retall/Interestrat		<input type="text"/>		<input type="text"/>		<input type="text"/>		
		Color		Geològica		Zona		Foto. Plan.
		<input type="text"/>		<input type="text"/>		<input type="text"/>		
		Artificial		<input type="text"/>				
Relacions Físiques		Igual a		Datació		Criteri datació		
Cobreix a		Cobert per		<input type="text"/>		<input type="text"/>		
Farceix a		Farcit per		Interpretació		<input type="text"/>		
Talla a		Tallat per		<input type="text"/>		<input type="text"/>		
519		531		Fossa funerària UF 15				
Es recolza en		Se li recolza		Observacions				
Es lliura		Se li lliura		No documentada.				
				Afecció		Tipus		
				Si <input type="checkbox"/>		<input type="text"/>		
				No <input type="checkbox"/>		%		

Definició UE		Textura		Composició		Sector		555
Retall/Interestrat		<input type="text"/>		<input type="text"/>		<input type="text"/>		
		Color		Geològica		Zona		Foto. Plan.
		<input type="text"/>		<input type="text"/>		<input type="text"/>		
		Artificial		<input type="text"/>				
Relacions Físiques		Igual a		Datació		Criteri datació		
				<input type="text"/>		<input type="text"/>		
Cobreix a		Cobert per		Interpretació				
				<input type="text"/>		<input type="text"/>		
Farceix a		Farcit per		Fossa funerària UF 18.				
		532						
Talla a		Tallat per		Observacions				
520		550		Fossa no identificada.				
Es recolza en		Se li recolza						
Es lliura		Se li lliura		Afecció		Tipus		
				Si <input type="checkbox"/>		<input type="text"/>		
				No <input type="checkbox"/>		%		

Definició UE		Textura		Composició		Sector		556
Retall/Interestrat		<input type="text"/>		<input type="text"/>		<input type="text"/>		
		Color		Geològica		Zona		Foto. Plan.
		<input type="text"/>		<input type="text"/>		<input type="text"/>		
		Artificial		<input type="text"/>				
Relacions Físiques		Igual a		Datació		Criteri datació		
				<input type="text"/>		<input type="text"/>		
Cobreix a		Cobert per		Interpretació				
				<input type="text"/>		<input type="text"/>		
Farceix a		Farcit per		Fossa UF 20				
		533						
Talla a		Tallat per		Observacions				
520		551		No documentada.				
Es recolza en		Se li recolza						
Es lliura		Se li lliura		Afecció		Tipus		
				Si <input type="checkbox"/>		<input type="text"/>		
				No <input type="checkbox"/>		%		

Definició UE		Textura		Composició		Sector		557
Retall/Interestrat		<input type="text"/>		<input type="text"/>		<input type="text"/>		
		Color		Geològica		Zona		Foto. Plan.
		<input type="text"/>		<input type="text"/>		<input type="text"/>		
		Artificial		<input type="text"/>				
Relacions Físiques		Igual a		Datació		Criteri datació		
				<input type="text"/>		<input type="text"/>		
Cobreix a		Cobert per		Interpretació				
				<input type="text"/>		<input type="text"/>		
Farceix a		Farcit per		Fossa funerària UF 21				
		534						
Talla a		Tallat per		Observacions				
519				No identificada.				
Es recolza en		Se li recolza						
Es lliura		Se li lliura		Afecció		Tipus		
				Si <input type="checkbox"/>		<input type="text"/>		
				No <input type="checkbox"/>		%		

Definició UE		Textura		Composició		Sector		558	
Retall/Interstrat		<input type="text"/>		<input type="text"/>		<input type="text"/>			
		Color		Geològica		Zona		Foto. Plan.	
		<input type="text"/>		<input type="text"/>		<input type="text"/>			
		Artificial		<input type="text"/>					
Relacions Físiques		Igual a		Datació		Criteri datació			
				<input type="text"/>		<input type="text"/>			
Cobreix a		Cobert per		Interpretació					
				<input type="text"/>		<input type="text"/>			
Farceix a		Farcit per		Fossa funerària UF 22.					
		535							
Talla a		Tallat per		Observacions					
520				Fossa funerària no documentada. Possiblement fossa simple de morfologia indeterminada.					
Es recolza en		Se li recolza		Afecció		Tipus			
				Si <input type="checkbox"/>		<input type="text"/>			
Es lliura		Se li lliura		No <input type="checkbox"/>		%		<input type="text"/>	

Definició UE		Textura		Composició		Sector		559	
Retall/Interstrat		<input type="text"/>		<input type="text"/>		<input type="text"/>			
		Color		Geològica		Zona		Foto. Plan.	
		<input type="text"/>		<input type="text"/>		<input type="text"/>			
		Artificial		<input type="text"/>					
Relacions Físiques		Igual a		Datació		Criteri datació			
				<input type="text"/>		<input type="text"/>			
Cobreix a		Cobert per		Interpretació					
				<input type="text"/>		<input type="text"/>			
Farceix a		Farcit per		Fossa funerària UF 22.					
		536							
Talla a		Tallat per		Observacions					
520				Fossa funerària no documentada. Possiblement fossa simple de morfologia indeterminada.					
Es recolza en		Se li recolza		Afecció		Tipus			
				Si <input type="checkbox"/>		<input type="text"/>			
Es lliura		Se li lliura		No <input type="checkbox"/>		%		<input type="text"/>	

Definició UE		Textura		Composició		Sector		560	
Retall/Interstrat		<input type="text"/>		<input type="text"/>		<input type="text"/>			
		Color		Geològica		Zona		Foto. Plan.	
		<input type="text"/>		<input type="text"/>		<input type="text"/>			
		Artificial		<input type="text"/>					
Relacions Físiques		Igual a		Datació		Criteri datació			
				<input type="text"/>		<input type="text"/>			
Cobreix a		Cobert per		Interpretació					
				<input type="text"/>		<input type="text"/>			
Farceix a		Farcit per		Trinxera clavaguera UE 523					
		523							
Talla a		Tallat per		Observacions					
515									
Es recolza en		Se li recolza		Afecció		Tipus			
				Si <input type="checkbox"/>		<input type="text"/>			
Es lliura		Se li lliura		No <input type="checkbox"/>		%		<input type="text"/>	

Definició UE		Textura		Composició		Sector		598	
Retall/Interestrat		<input type="text"/>		<input type="text"/>		<input type="text"/>		Foto. Plan.	
		Color		Geològica		Zona			
		<input type="text"/>		<input type="text"/>		<input type="text"/>			
		Artificial		<input type="text"/>					
Relacions Físiques		Igual a		Datació		Criteri datació			
				<input type="text"/>		<input type="text"/>			
Cobreix a		Cobert per		Interpretació					
		504		<input type="text"/>		<input type="text"/>			
Farceix a		Farcit per		<input type="text"/>					
				Rebaix general del nivell de circulació del claustre.					
Talla a		Tallat per		Observacions					
505				<input type="text"/>					
Es recolza en		Se li recolza		Rebaix general del nivell de circulació del claustre motivat per les obres de rehabilitació del complex.					
Es lliura		Se li lliura		Afecció		Tipus			
				Si <input type="checkbox"/>		<input type="text"/>			
				No <input type="checkbox"/>		%		<input type="text"/>	

Definició UE		Textura		Composició		Sector		601	
Estrat		Sorrenca, compacta		Sorra		<input type="text"/>		Foto. Plan.	
		Color		Geològica		Zona			
		<input type="text"/>		<input type="text"/>		<input type="text"/>			
		Artificial		<input type="text"/>					
Relacions Físiques		Igual a		Datació		Criteri datació			
				<input type="text"/>		<input type="text"/>			
Cobreix a		Cobert per		Interpretació					
617 602 611 614 615 605				<input type="text"/>		<input type="text"/>			
Farceix a		Farcit per		<input type="text"/>					
				Nivell superficial a la rasa					
Talla a		Tallat per		Observacions					
				<input type="text"/>					
Es recolza en		Se li recolza		Darrers nivells de circulació i regularitzacions del terreny relacionades amb la vida del jardí, des de la seva darrera reorganització a finals dels anys cinquanta.					
Es lliura		Se li lliura		Afecció		Tipus			
				Si <input type="checkbox"/>		<input type="text"/>			
				No <input type="checkbox"/>		%		<input type="text"/>	

Definició UE		Textura		Composició		Sector		602	
Estrat		<input type="text"/>		Argila		<input type="text"/>		Foto. Plan.	
		Color		Geològica		Zona			
		<input type="text"/>		<input type="text"/>		<input type="text"/>			
		Artificial		<input type="text"/>					
Relacions Físiques		Igual a		Datació		Criteri datació			
				<input type="text"/>		<input type="text"/>			
Cobreix a		Cobert per		Interpretació					
603		601		<input type="text"/>		<input type="text"/>			
Farceix a		Farcit per		<input type="text"/>					
604				Nivell que rebleix i colmata la rasa del servei Ue 603.					
Talla a		Tallat per		Observacions					
				<input type="text"/>					
Es recolza en		Se li recolza		Nivell heterogeni que rebleix i colmata la trinxera constructiva Ue 604, una vegada col·locat el servei d'aigua neta Ue 603.					
Es lliura		Se li lliura		Afecció		Tipus			
				Si <input type="checkbox"/>		<input type="text"/>			
				No <input type="checkbox"/>		%		<input type="text"/>	

Definició UE		Textura		Composició		Sector	
Estructura		Compacta		Geològica		603	
		Color		Orgànica		Zona	
		Negre		Artificial		Foto. Plan.	
				Tub goma		377 44	
Relacions Físiques		Igual a		Datació		Criteri datació	
Cobreix a		Cobert per		2 1/2 segle XX.		Estratigràfic	
604		602		Interpretació		Tub servei d'aigua neta.	
Farceix a		Farcit per		Observacions		Servei encara operatiu que creua transversalment la part est de la rasa 600. Esta relacionat amb la conducció d'aigua neta, segurament de rec pel jardí.	
604				Afecció		Tipus	
Talla a		Tallat per		Si <input type="checkbox"/>			
				No <input type="checkbox"/>		%	
Es recolza en		Se li recolza					
Es lliura		Se li lliura					

Definició UE		Textura		Composició		Sector	
Retall/Interstrat				Geològica		604	
		Color		Orgànica		Zona	
				Artificial		Foto. Plan.	
						44	
Relacions Físiques		Igual a		Datació		Criteri datació	
Cobreix a		Cobert per		2 1/2 segle XX.		Estratigràfic	
Farceix a		Farcit per		Interpretació		Trinxera constructiva de servei.	
604		602 603		Observacions		Trinxera realitzada per a col·locar el servei d'aigua neta Ue 603. Creua transversalment per la part est de la rasa 600.	
Talla a		Tallat per		Afecció		Tipus	
617 618 620 611				Si <input type="checkbox"/>			
Es recolza en		Se li recolza		No <input type="checkbox"/>		%	
Es lliura		Se li lliura					

Definició UE		Textura		Composició		Sector	
Estrat		Solta		Argila		605	
		Color		Orgànica		Zona	
		Marró		Artificial		Foto. Plan.	
				material Constructiu			
Relacions Físiques		Igual a		Datació		Criteri datació	
Cobreix a		Cobert per		2 1/2 XX		Estratigràfic	
606		601		Interpretació		Nivell que rebleix i colmata la rasa del servei Ue 607.	
Farceix a		Farcit per		Observacions		Nivell heterogeni que rebleix i colmata la rasa del servei Ue 606, una vegada col·locat aquest.	
607				Afecció		Tipus	
Talla a		Tallat per		Si <input type="checkbox"/>			
				No <input type="checkbox"/>		%	
Es recolza en		Se li recolza					
Es lliura		Se li lliura					

Definició UE		Textura	Composició		Sector	606
Estructura	<input type="text"/>	<input type="text"/>	Geològica	<input type="text"/>	<input type="text"/>	
	<input type="text"/>	Color	Orgànica	<input type="text"/>	Zona	Foto. Plan.
	<input type="text"/>	Vermellós	Artificial	<input type="text"/>	<input type="text"/>	44
Relacions Físiques		Igual a		Datació	Criteri datació	
Cobreix a	Cobert per			<input type="text"/>	<input type="text"/>	
	605			2 1/2 segle XX.	Estratigràfic	
Farceix a	Farcit per			Interpretació		
607				Tub servei elèctric		
Talla a	Tallat per			Observacions		
				Servei encara operatiu que creua transversalment per la part oest de la rasa 600. Servei de cablejat elèctric.		
Es recolza en	Se li recolza			Afecció		
				Si <input type="checkbox"/>		
Es lliura	Se li lliura			No <input type="checkbox"/>		
				Tipus		
				%		

Definició UE		Textura	Composició		Sector	607
Retall/Interestrat	<input type="text"/>	<input type="text"/>	Geològica	<input type="text"/>	<input type="text"/>	
	<input type="text"/>	Color	Orgànica	<input type="text"/>	Zona	Foto. Plan.
	<input type="text"/>		Artificial	<input type="text"/>	<input type="text"/>	
Relacions Físiques		Igual a		Datació	Criteri datació	
Cobreix a	Cobert per			<input type="text"/>	<input type="text"/>	
	606 607			2 1/2 segle XX.	Estratigràfic	
Farceix a	Farcit per			Interpretació		
615				Trinxera constructiva del servei 606.		
Talla a	Tallat per			Observacions		
				Trinxera realitzada per a col·locar el servei elèctric Creua transversalment per la part oest de la rasa 600.		
Es recolza en	Se li recolza			Afecció		
				Si <input type="checkbox"/>		
Es lliura	Se li lliura			No <input type="checkbox"/>		
				Tipus		
				%		

Definició UE		Textura	Composició		Sector	610
Retall/Interestrat	<input type="text"/>	<input type="text"/>	Geològica	<input type="text"/>	<input type="text"/>	
	<input type="text"/>	Color	Orgànica	<input type="text"/>	Zona	Foto. Plan.
	<input type="text"/>		Artificial	<input type="text"/>	<input type="text"/>	
Relacions Físiques		Igual a 551		Datació	Criteri datació	
Cobreix a	Cobert per			<input type="text"/>	<input type="text"/>	
	616			Finals XVII	Estratigràfic	
Farceix a	Farcit per			Interpretació		
613				Trinxera de la fonamentació Ue 621.		
Talla a	Tallat per			Observacions		
				Trinxera amb una orientació NE/SW, que es realitza durant la construcció de l'annex de la farmàcia al segle XVII.		
Es recolza en	Se li recolza			Afecció		
				Si <input type="checkbox"/>		
Es lliura	Se li lliura			No <input type="checkbox"/>		
				Tipus		
				%		

Definició UE		Textura		Composició		Sector		611	
Estrat		Sorrencia		Geològica		Zona		Foto. Plan.	
		Color		Orgànica		Zona			
		Marró grisós.		Artificial		material Constructiu, ceràmica, morter			
Relacions Físiques		Igual a		Datació		Criteri datació			
Cobreix a		Cobert per		Interpretació		2 1/2 XX.		Ceràmic	
612		601 614		Rebliment servei elèctric.					
Farceix a		Farcit per		Observacions					
613				Potent nivell de rebliment, que està format per runa, segurament relacionada amb les tasques de rehabilitació portades a terme als anys quaranta, una vegada rebaixat el nivell de circulació del pati.					
Talla a		Tallat per		Afecció		Si <input type="checkbox"/>		Tipus	
		606		No <input type="checkbox"/>		%		<input type="text"/>	
Es recolza en		Se li recolza							
Es lliura		Se li lliura							

Definició UE		Textura		Composició		Sector		612	
Estructura				Geològica		Zona		Foto. Plan.	
		Color		Orgànica		Zona		44	
		marró fosc		Artificial		metall (ferro).			
Relacions Físiques		Igual a		Datació		Criteri datació			
Cobreix a		Cobert per		Interpretació		Anys 40 segle XX		Documental	
611		611		Servei elèctric.					
Farceix a		Farcit per		Observacions					
613				Es tracta d'un antic cablejat elèctric, que podria estar relacionat amb el soterrament del servei als anys quaranta.					
Talla a		Tallat per		Afecció		Si <input type="checkbox"/>		Tipus	
				No <input type="checkbox"/>		%		<input type="text"/>	
Es recolza en		Se li recolza							
Es lliura		Se li lliura							

Definició UE		Textura		Composició		Sector		613	
Retall/Interestrat				Geològica		Zona		Foto. Plan.	
		Color		Orgànica		Zona		44	
				Artificial					
Relacions Físiques		Igual a		Datació		Criteri datació			
Cobreix a		Cobert per		Interpretació		Anys 40 segle XX		Estratigràfic	
612		612 611		Trinxera constructiva de servei elèctric.					
Farceix a		Farcit per		Observacions					
615 616 698		602		Gran trinxera constructiva realitzada per al soterrament del servei elèctric de les edificacions als anys quaranta. Es realitza una vegada rebaixat el nivell de circulació.					
Talla a		Tallat per		Afecció		Si <input type="checkbox"/>		Tipus	
				No <input type="checkbox"/>		%		<input type="text"/>	
Es recolza en		Se li recolza							
Es lliura		Se li lliura							

Definició UE		Textura	Composició	Sector	614
Estrat	<input type="text"/>	<input type="text"/>	<input type="text"/>	<input type="text"/>	Foto. Plan.
	Color	Geològica	<input type="text"/>	Zona	
	<input type="text"/>	Orgànica	<input type="text"/>	<input type="text"/>	
	Artificial	<input type="text"/>	<input type="text"/>		
Relacions Físiques	Igual a				
Cobreix a 611 615	Cobert per 601		Datació 3 1/3 XX	Criteri datació Estratigràfic	
Farceix a	Farcit per		Interpretació Anivellació documentada en el terç oest de la rasa 600.		
Talla a	Tallat per		Observacions Nivell compacta, que cal associar a la vida de l'Hospital una vegada realitzat el rebaix del nivell de circulació i les obres de rehabilitació.		
Es recolza en	Se li recolza		Afecció	Tipus	
Es lliura	Se li lliura		Si <input type="checkbox"/>	<input type="text"/>	
			No <input type="checkbox"/>	% <input type="text"/>	

Definició UE		Textura	Composició	Sector	615
Estrat	Compacta	<input type="text"/>	Argila	<input type="text"/>	Foto. Plan.
	Color	Geològica	<input type="text"/>	Zona	
	Marró	Orgànica	<input type="text"/>	<input type="text"/>	
	Artificial	Artificial	material constructiu morter		
Relacions Físiques	Igual a				
Cobreix a 616	Cobert per 614		Datació XVIII/XIX.	Criteri datació Estratigràfic	
Farceix a	Farcit per		Interpretació Nivell associat a la vida del pati claustral.		
Talla a	Tallat per 613 607 698		Observacions Sediment de tonalitat marró, molt compacte i amb la presència de material constructiu i punts de morter. que queda afectat per les rases de servei Ue 613 i Ue 607, impeding veure la seva relació amb el mur Ue 621.		
Es recolza en	Se li recolza		Afecció	Tipus	
Es lliura	Se li lliura		Si <input type="checkbox"/>	<input type="text"/>	
			No <input type="checkbox"/>	% <input type="text"/>	

Definició UE		Textura	Composició	Sector	616
Estrat	Argilosa	<input type="text"/>	Argila	<input type="text"/>	Foto. Plan.
	Color	Geològica	<input type="text"/>	Zona	
	Marró verdós.	Orgànica	<input type="text"/>	<input type="text"/>	
	Artificial	Artificial	<input type="text"/>		
Relacions Físiques	Igual a				
Cobreix a	Cobert per 614		Datació XVI/XVII	Criteri datació Estratigràfic	
Farceix a	Farcit per		Interpretació Nivell associat a la vida del pati claustral durant el segle XVI/XVII.		
Talla a	Tallat per 613 610		Observacions Nivell argilós de tonalitat marró verdosa, amb presència de punts de morter i tallat per la trinxera ,Ue 610, de la fonamentació, Ue 621, documentada a finals del XVII.		
Es recolza en	Se li recolza		Afecció	Tipus	
Es lliura	Se li lliura		Si <input type="checkbox"/>	<input type="text"/>	
			No <input type="checkbox"/>	% <input type="text"/>	

Definició UE		Textura		Composició		Sector		617	
Estrat		Compacta		Argila		<input type="checkbox"/>		Foto. Plan.	
		Color		Orgànica		Zona			
		<input type="checkbox"/>		Fusta		<input type="checkbox"/>			
		Artificial		material Constructiu					
Relacions Físiques		Igual a		Datació		Criteri datació			
Cobreix a		Cobert per		2 1/2 XX.		Ceràmic			
618				Interpretació					
Farceix a		Farcit per		Nivell que colmata la trinxera constructiva Ue 619.					
619				Observacions					
Talla a		Tallat per		Sediment heterogeni, format bàsicament per runa. Està més compactat que el nivell inferior, ja que regularitza el terreny una vegada col·locat el servei.					
606				Afecció		Tipus			
Es recolza en		Se li recolza		Si <input type="checkbox"/>		<input type="checkbox"/>			
Es lliura		Se li lliura		No <input type="checkbox"/>		%		<input type="checkbox"/>	

Definició UE		Textura		Composició		Sector		618	
Estrat		Solta		Argila		<input type="checkbox"/>		Foto. Plan.	
		Color		Orgànica		Zona			
		<input type="checkbox"/>		Fusta		<input type="checkbox"/>			
		Artificial		material Constructiu					
Relacions Físiques		Igual a		Datació		Criteri datació			
Cobreix a		Cobert per		2 1/2 XX.		Ceràmic			
617				Interpretació					
Farceix a		Farcit per		Rebliment trinxera constructiva del col·lector.					
619				Observacions					
Talla a		Tallat per		Nivell molt heterogeni, format bàsicament per material constructiu i runa. No s'arriba a baixar tota la seva potencia.					
606				Afecció		Tipus			
Es recolza en		Se li recolza		Si <input type="checkbox"/>		<input type="checkbox"/>			
Es lliura		Se li lliura		No <input type="checkbox"/>		%		<input type="checkbox"/>	

Definició UE		Textura		Composició		Sector		619	
Retall/Interestrat		<input type="checkbox"/>		<input type="checkbox"/>		<input type="checkbox"/>		Foto. Plan.	
		Color		Orgànica		Zona			
		<input type="checkbox"/>		<input type="checkbox"/>		<input type="checkbox"/>			
		Artificial		<input type="checkbox"/>					
Relacions Físiques		Igual a		Datació		Criteri datació			
Cobreix a		Cobert per		2 1/2 XX.		Estratigràfic			
617 618				Interpretació					
Farceix a		Farcit per		Possible trinxera del col·lector que creua el pati de NW/SE.					
620 698				Observacions					
Talla a		Tallat per		Segurament estigui relacionada amb la construcció del col·lector central que creua de forma longitudinal la part central del pati claustral, tot i que no es pot descartar que estigui relacionada amb una altre opció, ja que solament s'obre l'extrem d'aduest servei.					
606				Afecció		Tipus			
Es recolza en		Se li recolza		Si <input type="checkbox"/>		<input type="checkbox"/>			
Es lliura		Se li lliura		No <input type="checkbox"/>		%		<input type="checkbox"/>	

Definició UE		Textura		Composició		Sector		620	
Estrat		Solta		Argila				Foto. Plan.	
		Color		Orgànica		Zona			
		Marró		Artificial					
Relacions Físiques		Igual a		Datació		Criteri datació			
Cobreix a		Cobert per							
Farceix a		Farcit per		Interpretació		Nivell general durant la vida de l'Hospital			
Talla a		Tallat per		Observacions		Sediment marró argilós i solt, del que solament es pot dir que és anterior a la realització dels serveis. Queda aïllat del reste de l'estratigrafia de la zona pels retals.			
Es recolza en		Se li recolza		604 619 613					
Es lliura		Se li lliura		Afecció		Si <input type="checkbox"/>		Tipus	
				No <input type="checkbox"/>		%			

Definició UE		Textura		Composició		Sector		621	
Estructura		Compacta						Foto. Plan.	
		Color		Orgànica		Zona		375 44	
				Artificial				376	
Relacions Físiques		Igual a		Datació		Criteri datació			
		540		XVII		Documental			
Cobreix a		Cobert per		Interpretació		Fonamentació del mur sud de l'annex de la Farmàcia del XVII.			
Farceix a		Farcit per		Observacions		Fonamentació feta de maçoneria, amb un aparell irregular de pedres sense treballar i lligades amb morter de calç. Forma part, junt a l'estructura Ue 514, que fa angle amb ella, de la fonamentació d'una edificació, que sembla feta a finals del segle XVII			
Talla a		Tallat per		Afecció		Si <input type="checkbox"/>		Tipus	
Es recolza en		Se li recolza		No <input type="checkbox"/>		%			
Es lliura		Se li lliura							

Definició UE		Textura		Composició		Sector		698	
Retall/Interestrat								Foto. Plan.	
		Color		Orgànica		Zona			
				Artificial					
Relacions Físiques		Igual a		Datació		Criteri datació			
				Anys 30 segle XX.		Documental			
Cobreix a		Cobert per		Interpretació		Rebaix general del nivell de circulació del claustre.			
Farceix a		Farcit per		Observacions		Rebaix general del nivell de circulació del claustre motivat per les obres de rehabilitació del complex.			
Talla a		Tallat per		Afecció		Si <input type="checkbox"/>		Tipus	
Es recolza en		Se li recolza		No <input type="checkbox"/>		%			
Es lliura		Se li lliura							

Definició UE		Textura	Composició	Sector	701
Estructura	Compacta	Geològica			
	Color	Orgànica		Zona	Foto. Plan.
	Gris	Artificial	Lloses pedres ciment		47
Relacions Físiques		Igual a			
Cobreix a	Cobert per	Datació		Criteri datació	
Farceix a	Farcit per	2 1/2 segle XX.		Estratigràfic	
Talla a	Tallat per	Interpretació			
Es recolza en	Se li recolza	Pavimentació			
713		Observacions			
Es lliura	Se li lliura	Darrera pavimentació relacionada amb una reordenació de les zones de circulació del jardins en les que s'amplien les zones pavimentades a finals dels cinquanta.			
		Afecció		Tipus	
		Si <input type="checkbox"/>			
		No <input type="checkbox"/>			
		%			

Definició UE		Textura	Composició	Sector	702
Estrat		Geològica	Argila		
	Color	Orgànica	Carbons	Zona	Foto. Plan.
	Marró fosc	Artificial			
Relacions Físiques		Igual a			
Cobreix a	Cobert per	Datació		Criteri datació	
Farceix a	Farcit per	1940/1950		Estratigràfic	
Talla a	Tallat per	Interpretació			
Es recolza en	Se li recolza	Anivellació			
Es lliura	Se li lliura	Observacions			
		Estrat molt compacte compost per argila de matriu sorrenca i tonalitat marró fosca amb presència de carbons. Forma part d'un paquet d'estrats que es generen de forma antròpica durant les tasques de rehabilitació de la nau septentrional realitzada a principis dels anys quaranta del segle			
		Afecció		Tipus	
		Si <input type="checkbox"/>			
		No <input type="checkbox"/>			
		%			

Definició UE		Textura	Composició	Sector	703
Retall/Interestrat		Geològica			
	Color	Orgànica		Zona	Foto. Plan.
		Artificial			47
Relacions Físiques		Igual a 714			
Cobreix a	Cobert per	Datació		Criteri datació	
Farceix a	Farcit per	2 1/2 XIX		Epigràfic	
Talla a	Tallat per	Interpretació			
Es recolza en	Se li recolza	Trinxera constructiva de col·lector Ue 705			
Es lliura	Se li lliura	Observacions			
		Segurament es faci a la vegada la trinxera del col·lector i la relacionada amb la pavimentació Ue 701.			
		Afecció		Tipus	
		Si <input type="checkbox"/>			
		No <input type="checkbox"/>			
		%			

Definició UE		Textura		Composició		Sector		704	
Estrat		Solta		Argila				Foto. Plan.	
		Color		Orgànica		Zona			
		Marró		Artificial		material constructiu i pedres.			
Relacions Físiques		Igual a		Datació		Criteri datació			
Cobreix a		Cobert per		2 1/2 XX		Ceràmic			
705		713		Interpretació		Rebliment.			
Farceix a		Farcit per		Observacions		Nivell que rebleix i colmata la trinxera constructiva del col·lector d'aigües residuals una vegada s'ha col·locat aquest.			
703									
Talla a		Tallat per		Afecció		Tipus			
Es recolza en		Se li recolza		Si <input type="checkbox"/>					
Es lliura		Se li lliura		No <input type="checkbox"/>		%			

Definició UE		Textura		Composició		Sector		705	
Estructura		Compacta						Foto. Plan.	
		Color		Orgànica		Zona			
		Gris		Artificial		Ciment		47	
Relacions Físiques		Igual a		Datació		Criteri datació			
Cobreix a		Cobert per		2 1/2 XX		Estratigràfic			
704		704		Interpretació		Col·lector d'aigües residuals (operatiu en l'actualitat).			
Farceix a		Farcit per		Observacions		Es tracta del col·lector de ciment Ue 703, que creua transversalment la rasa oberta i longitudinalment el pati, amb una orientació NW/SE, afectant a tota l'estratigrafia anterior a la seva realització. Pot ser del mateix moment en que es fa la darrera pavimentació			
703									
Talla a		Tallat per		Afecció		Tipus			
Es recolza en		Se li recolza		Si <input type="checkbox"/>					
Es lliura		Se li lliura		No <input type="checkbox"/>		%			

Definició UE		Textura		Composició		Sector		706	
Retall/Interestrat								Foto. Plan.	
		Color		Orgànica		Zona			
				Artificial				47	
Relacions Físiques		Igual a		Datació		Criteri datació			
Cobreix a		Cobert per		Segle XX		Estratigràfic			
716		717		Interpretació		Retall de funcionalitat indeterminada, que podria ser trinxera de servei.			
720				Observacions		No s'arriba a esgotar, amb el que no es pot determinar la seva funcionalitat. Podria tractar-se d'un servei.			
719									
Talla a		Tallat per		Afecció		Tipus			
Es recolza en		Se li recolza		Si <input type="checkbox"/>					
Es lliura		Se li lliura		No <input type="checkbox"/>		%			

Definició UE		Textura	Composició		Sector	707
Retall/Interestrat	<input type="text"/>	<input type="text"/>	Geològica	<input type="text"/>	<input type="text"/>	Foto. Plan. 47
	Color	Orgànica	<input type="text"/>	Zona	<input type="text"/>	
	<input type="text"/>	Artificial	<input type="text"/>			
Relacions Físiques		Igual a				
Cobreix a	Cobert per			Datació	Criteri datació	
Farceix a	Farcit per			Retall possible dipòsit o fossa UE 707		
Talla a	Tallat per			Observacions		
712				<input type="text"/>		
Es recolza en	Se li recolza			Afecció		
Es lliura	Se li lliura			Si <input type="checkbox"/>	Tipus	
				No <input type="checkbox"/>	% <input type="text"/>	<input type="text"/>

Definició UE		Textura	Composició		Sector	708
Estrat	<input type="text"/>	Argilosa	Geològica	<input type="text"/>	<input type="text"/>	Foto. Plan.
	Color	Orgànica	<input type="text"/>	Zona	<input type="text"/>	
	Marró Fosc	Artificial	<input type="text"/>			
Relacions Físiques		Igual a				
Cobreix a	Cobert per			Datació	Criteri datació	
709				Nivell amortitzaci-o i colmatació part conservada estructura UE 707.		
Farceix a	Farcit per			Observacions		
Talla a	Tallat per			<input type="text"/>		
714				Afecció		
Es recolza en	Se li recolza			Si <input type="checkbox"/>	Tipus	
Es lliura	Se li lliura			No <input type="checkbox"/>	% <input type="text"/>	<input type="text"/>

Definició UE		Textura	Composició		Sector	709
Estrat	<input type="text"/>	Argilosa	Geològica	Argila	<input type="text"/>	Foto. Plan. 47
	Color	Orgànica	<input type="text"/>	Zona	<input type="text"/>	
	Marró vermellós	Artificial	<input type="text"/>			
Relacions Físiques		Igual a				
Cobreix a	Cobert per			Datació	Criteri datació	
710 711	708			Nivell amortització estructura UE 707		
Farceix a	Farcit per			Observacions		
707				Podria estar relacionada amb obres rehabilitació edifici, tot i que no es pot assegurar.		
Talla a	Tallat per			Afecció		
Es recolza en	Se li recolza			Si <input type="checkbox"/>	Tipus	
Es lliura	Se li lliura			No <input type="checkbox"/>	% <input type="text"/>	<input type="text"/>

Definició UE		Textura Compacta	Composició	Sector	710
<input type="text"/>	Geològica	Color Vermellós	<input type="text"/>	<input type="text"/>	Foto. Plan.
Relacions Físiques	Orgànica	Artificial	<input type="text"/>	<input type="text"/>	400 15
Igual a	Artificial	Rajols	<input type="text"/>	<input type="text"/>	401 47
Cobreix a	Cobert per		Datació	Criteri datació	402
	709		<input type="text"/>	<input type="text"/>	403
Farceix a	Farcit per		Interpretació		
707			Pavimentació dipòsit o fossa sèptica.		
Talla a	Tallat per		Observacions		
			Conservada parcialment. està formada per un aparell regular de rajols rectangulars de 30x15 cm, que es recolzen en una preparació, UE 711, feta amb morter de calç.		
Es recolza en	Se li recolza		Afecció	Tipus	
711			Si <input type="checkbox"/>	<input type="text"/>	
Es lliura	Se li lliura		No <input type="checkbox"/>	% <input type="text"/>	<input type="text"/>

Definició UE		Textura Compacta	Composició	Sector	711
<input type="text"/>	Geològica	Color	<input type="text"/>	<input type="text"/>	Foto. Plan.
Relacions Físiques	Orgànica	<input type="text"/>	<input type="text"/>	<input type="text"/>	400 15
Igual a	Artificial		morter	<input type="text"/>	401
Cobreix a	Cobert per		Datació	Criteri datació	402
	709		<input type="text"/>	<input type="text"/>	403
Farceix a	Farcit per		Interpretació		
707			Preparació pavimentació.		
Talla a	Tallat per		Observacions		
			<input type="text"/>		
Es recolza en	Se li recolza		Afecció	Tipus	
710			Si <input type="checkbox"/>	<input type="text"/>	
Es lliura	Se li lliura		No <input type="checkbox"/>	% <input type="text"/>	<input type="text"/>

Definició UE		Textura Argilosa	Composició	Sector	712
<input type="text"/>	Geològica	Color Ataronjat	Argila	<input type="text"/>	Foto. Plan.
Relacions Físiques	Orgànica	<input type="text"/>	<input type="text"/>	<input type="text"/>	
Igual a	Artificial		<input type="text"/>	<input type="text"/>	
Cobreix a	Cobert per	316	Datació	Criteri datació	
			<input type="text"/>	<input type="text"/>	
Farceix a	Farcit per		Interpretació		
			Nivell de formació natural		
Talla a	Tallat per		Observacions		
	707 703		Estrat de formació natural del que no es pot determinar el seu origen i que és la unitat estratigràfica més antiga documentada a la rasa		
Es recolza en	Se li recolza		Afecció	Tipus	
			Si <input type="checkbox"/>	<input type="text"/>	
Es lliura	Se li lliura		No <input type="checkbox"/>	% <input type="text"/>	<input type="text"/>

Definició UE		Textura	Composició	Sector	713
Estructura	Compacta	Geològica			
	Color	Orgànica		Zona	Foto. Plan.
	Blanc- gris	Artificial	Formigó		47
Relacions Físiques		Igual a			
Cobreix a	Cobert per	Datació		Criteri datació	
Farceix a	Farcit per	2 1/2 segle XX.		Estratigràfic	
714		Interpretació		Preparació de paviment	
Talla a	Tallat per	Observacions			
		Preparació de ciment, que rebleix una petita trinxera constructiva realitzada per a que no s'elevi en excés el nivell de circulació.			
Es recolza en	Se li recolza	Afecció		Tipus	
	701	Si <input type="checkbox"/>			
Es lliura	Se li lliura	No <input type="checkbox"/>		%	

Definició UE		Textura	Composició	Sector	714
Retall/Interstrat		Geològica			
	Color	Orgànica		Zona	Foto. Plan.
		Artificial			47
Relacions Físiques		Igual a 703			
Cobreix a	Cobert per	Datació		Criteri datació	
Farceix a	Farcit per	2 1/2 segle XX.		Estratigràfic	
	713	Interpretació		Trinxera constructiva relacionada amb paviment Ue 701	
Talla a	Tallat per	Observacions			
715 702 708 716 717 718 719		Trinxera de poca potencia que es fa per a poder col·locar la preparació de la pavimentació Ue 701. Segurament es faci a la vegada que el col·lector 705, tot i que no es pot demostrar.			
Es recolza en	Se li recolza	Afecció		Tipus	
		Si <input type="checkbox"/>			
Es lliura	Se li lliura	No <input type="checkbox"/>		%	

Definició UE		Textura	Composició	Sector	715
Estrat	Sorrenca, compacta	Geològica	Sorra		
	Color	Orgànica	carbons, ossos	Zona	Foto. Plan.
	Gris, marró.	Artificial	ceràmica, metalls		
Relacions Físiques		Igual a 301			
Cobreix a	Cobert per	Datació		Criteri datació	
702 715		2 1/2 XX		Estratigraf/docume	
Farceix a	Farcit per	Interpretació		Nivell de circulació que es veu afectat per darrera pavimentació.	
Talla a	Tallat per	Observacions			
	704	Darrers nivells de circulació i regularitzacions del terreny relacionades amb la vida del jardí, des del la seva darrera reorganització a finals dels anys cinquanta. Es veu afectat per la pavimentació del tram central del pati.			
Es recolza en	Se li recolza	Afecció		Tipus	
		Si <input type="checkbox"/>			
Es lliura	Se li lliura	No <input type="checkbox"/>		%	

Definició UE		Textura		Composició		Sector		716	
Estrat		Argilosa		Argila		<input type="checkbox"/>		Foto. Plan.	
		Color		Orgànica		Zona			
		Ataronjat		Artificial		<input type="checkbox"/>			
Relacions Físiques		Igual a		Datació		Criteri datació			
Cobreix a		Cobert per		<input type="checkbox"/>		<input type="checkbox"/>			
Farceix a		Farcit per		Interpretació		Nivell que sembla ser de formació natural			
Talla a		Tallat per		Observacions		Sembla ser un nivell de formació natural, almenys té una composició bastant homogènia, tot i que apareix a una cota bastant alta.			
Es recolza en		Se li recolza		703 706					
Es lliura		Se li lliura		713					
				Afecció		Si <input type="checkbox"/>		Tipus	
				No <input type="checkbox"/>		%		<input type="checkbox"/>	

Definició UE		Textura		Composició		Sector		717	
Estrat		<input type="checkbox"/>		Argila Pedres		<input type="checkbox"/>		Foto. Plan.	
		Color		Orgànica		Zona			
		<input type="checkbox"/>		Artificial		<input type="checkbox"/>			
Relacions Físiques		Igual a		Datació		Criteri datació			
Cobreix a		Cobert per		Segle XX		Estratigràfic			
Farceix a		Farcit per		Interpretació		Farciment			
716				Observacions		Farciment del retall Ue 706, que podria ser un servei, tot i que no s'esgota l'estratigrafia.			
Talla a		Tallat per		Si <input type="checkbox"/>		Tipus			
Es recolza en		Se li recolza		No <input type="checkbox"/>		%		<input type="checkbox"/>	
Es lliura		Se li lliura							

Definició UE		Textura		Composició		Sector		718	
Estrat		Compacta		Argila amb matriu sorrenca		<input type="checkbox"/>		Foto. Plan.	
		Color		Orgànica		Zona			
		Marró fosc		Artificial		<input type="checkbox"/>			
Relacions Físiques		Igual a		Datació		Criteri datació			
		403		Anys quaranta		Estratigràfic			
Cobreix a		Cobert per		Interpretació		Anivellació.			
719		715		Observacions		Per sota del superficial es documenten diferents estrats que formen part de les anivellacions i regularitzacions relacionades amb les obres de consolidació i restauració de l'ala septentrional del claustre. Granulometria més fina que l'anterior. Pendent cap NW			
Farceix a		Farcit per		Si <input type="checkbox"/>		Tipus			
Talla a		Tallat per		No <input type="checkbox"/>		%		<input type="checkbox"/>	
Es recolza en		Se li recolza							
Es lliura		Se li lliura							

Definició UE		Textura		Composició		Sector		719	
Estrat		Compacta		Argila, pedres, noduls de carbonat				Foto. Plan.	
		Color		Orgànica		Zona			
		Marró		alguns carbons					
		Artificial		morter desfet...					
Relacions Físiques		Igual a		Datació		Criteri datació			
		404		Anys quaranta		Estratigràfic			
Cobreix a		Cobert per		Interpretació					
720		718		Anivellació					
Farceix a		Farcit per		Observacions					
				Té la seva continuïtat en l'estrat Ue 407, que va a continuació.					
Talla a		Tallat per		Afecció		Tipus			
		714		Si <input type="checkbox"/>					
Es recolza en		Se li recolza		No <input type="checkbox"/>		%			
Es lliura		Se li lliura							

Definició UE		Textura		Composició		Sector		720	
Estrat		Compacta argilós		Argila				Foto. Plan.	
		Color		Orgànica		Zona			
		Marró Fosc							
		Artificial		Punts de morter pedres					
Relacions Físiques		Igual a		Datació		Criteri datació			
		414		Anys quaranta		Estratigràfic			
Cobreix a		Cobert per		Interpretació					
		719		Anivellació					
Farceix a		Farcit per		Observacions					
				Nivell que deu formar part dels reompliments i anivellacions derivades de la rehabilitació de l'ala septentrional del claustre.					
Talla a		Tallat per		Afecció		Tipus			
		706		Si <input type="checkbox"/>					
Es recolza en		Se li recolza		No <input type="checkbox"/>		%			
Es lliura		Se li lliura							

Definició UE		Textura		Composició		Sector		721	
Retall/Interestrat								Foto. Plan.	
		Color		Orgànica		Zona			
		Artificial							
Relacions Físiques		Igual a		Datació		Criteri datació			
		417		Anys 40 segle XX.		Documental			
Cobreix a		Cobert per		Interpretació					
		718 719 720		Trinxera relacionada amb les obres de rehabilitació de l'ala septentrional del claustre.					
Farceix a		Farcit per		Observacions					
				Durant els anys quaranta es rehabilita l'ala septentrional del claustre.					
Talla a		Tallat per		Afecció		Tipus			
		706 714		Si <input type="checkbox"/>					
Es recolza en		Se li recolza		No <input type="checkbox"/>		%			
Es lliura		Se li lliura							

Definició UE		Textura	Composició		Sector	798
Retall/Interestrat	<input type="text"/>	<input type="text"/>	Geològica	<input type="text"/>	<input type="text"/>	Foto. Plan.
	Color	<input type="text"/>	Orgànica	<input type="text"/>	Zona	
	<input type="text"/>	Artificial	<input type="text"/>	<input type="text"/>		
Relacions Físiques		Igual a				
Cobreix a	Cobert per			Datació	Any 30 segle XX.	Criteri datació
Farceix a	Farcit per			Interpretació	Rebaix general del nivell de circulació del claustre.	
Talla a	Tallat per			Observacions	Rebaix general del nivell de circulació del claustre motivat per les obres de rehabilitació del complex. En aquesta rasa les reformes posteriors afecten totalment el nivell de circulació assolit durant els rebaixos generals del pati. Possiblement 708 i 709 podrien estar relacionats amb	
Es recolza en	Se li recolza			Afecció	Si <input type="checkbox"/>	Tipus
Es lliura	Se li lliura			No <input type="checkbox"/>	% <input type="text"/>	<input type="text"/>

Definició UE		Textura	Composició		Sector	801
Estructura	<input type="text"/>	Compacta	Geològica	<input type="text"/>	<input type="text"/>	Foto. Plan.
	Color	<input type="text"/>	Orgànica	<input type="text"/>	Zona	
	Gris	Artificial	Lloses pedres ciment	<input type="text"/>	48	
Relacions Físiques		Igual a				
Cobreix a	Cobert per			Datació	2 1/2 segle XX.	Criteri datació
Farceix a	Farcit per			Interpretació	Estratigràfic	
Talla a	Tallat per			Observacions	Pavimentació i rampa feta amb lloses de pedres.	
Es recolza en	Se li recolza			Darrera pavimentació relacionada amb una reordenació de les zones de circulació del jardí en les que s'amplien les zones pavimentades a finals dels cinquanta.		
802 834 835				Afecció	Si <input type="checkbox"/>	Tipus
Es lliura	Se li lliura			No <input type="checkbox"/>	% <input type="text"/>	<input type="text"/>

Definició UE		Textura	Composició		Sector	802
Estructura	<input type="text"/>	Compacta	Geològica	<input type="text"/>	<input type="text"/>	Foto. Plan.
	Color	<input type="text"/>	Orgànica	<input type="text"/>	Zona	
	Blanc- gris	Artificial	Formigó	<input type="text"/>		
Relacions Físiques		Igual a				
Cobreix a	Cobert per			Datació	2 1/2 segle XX.	Criteri datació
Farceix a	Farcit per			Interpretació	Estratigràfic	
826				Observacions	Preparació de paviment	
Talla a	Tallat per			Preparació de ciment, que rebleix una petita trinxera constructiva realitzada per a que no s'elevi en excés el nivell de circulació quan es col·loqui la pavimentació.		
Es recolza en	Se li recolza			Afecció	Si <input type="checkbox"/>	Tipus
801				No <input type="checkbox"/>	% <input type="text"/>	<input type="text"/>
Es lliura	Se li lliura					

Definició UE		Textura	Composició	Sector	803
Estrat		Sorrenca, compacta	Sorra		
		Color	Geològica	Zona	Foto. Plan.
		Gris, marró.	Orgànica		
			Artificial		
			ceràmica, metalls		
Relacions Físiques	Igual a		Datació	Criteri datació	
Cobreix a	Cobert per		2 1/2 XX	Estratigraf/docume	
898 807 817 810					
Farceix a	Farcit per		Interpretació		
			Nivell de circulació que es veu afectat per darrera pavimentació.		
Talla a	Tallat per		Observacions		
	826		Darrers nivells de circulació i regularitzacions del terreny relacionades amb la vida del jardí, des del la seva darrera reorganització a finals dels anys cinquanta. Es veu afectat per la pavimentació del tram central del pati.		
Es recolza en	Se li recolza		Afecció	Tipus	
			Si <input type="checkbox"/>		
Es lliura	Se li lliura		No <input type="checkbox"/>	% <input type="checkbox"/>	<input type="checkbox"/>

Definició UE		Textura	Composició	Sector	804
Estructura		Compacta			
		Color	Geològica	Zona	Foto. Plan.
		Blanc	Orgànica		407 5
			Artificial		408 48
			pedres morter de calç		412
Relacions Físiques	Igual a		Datació	Criteri datació	413
Cobreix a	Cobert per		1793-1803	Estratigràfic/Docu	414
805					415
Farceix a	Farcit per		Interpretació		
			Fonamentació d'un dels annexos que s'adossen al claustre de llevant.		
Talla a	Tallat per		Observacions		
	809		Estructura amb una orientació NE/SW, que apareix en la part central de la rasa. Feta amb és una un aparell irregular format per maons i pedres sense treballar, col·locades planes en gran part, i lligades amb morter de calç blanc. Associat a reformes finançades pel Virrei del Perú antoni		
Es recolza en	Se li recolza		Afecció	Tipus	417
			Si <input type="checkbox"/>		418
Es lliura	Se li lliura		No <input type="checkbox"/>	% <input type="checkbox"/>	425
				<input type="checkbox"/>	426
				Parcial	427
					428
					433
					438

Definició UE		Textura	Composició	Sector	805
Retall/Interestrat					
		Color	Geològica	Zona	Foto. Plan.
			Orgànica		416
			Artificial		417
Relacions Físiques	Igual a		Datació	Criteri datació	418
Cobreix a	Cobert per		1793-1803	Estratigràfic/Docu	
Farceix a	Farcit per		Interpretació		
	804		Trinxera de la fonamentació Ue 804.		
Talla a	Tallat per		Observacions		
838 815 833	809		Trinxera de fonamentació que continua en direcció NE, cap al sisé contrafort, començant des del nord, de la nau de llevant.		
Es recolza en	Se li recolza		Afecció	Tipus	
			Si <input checked="" type="checkbox"/>		
Es lliura	Se li lliura		No <input type="checkbox"/>	% <input type="checkbox"/>	Parcial

Definició UE		Textura	Composició	Sector	806
Estrat	Solta	Geològica	Argila		
	Color	Orgànica	Òssos	Zona	Foto. Plan.
	Marró Fosc	Artificial	material Constructiu ceràmica vidriada.		
Relacions Físiques		Igual a			
Cobreix a	Cobert per	Datació		Criteri datació	
804 817 816 833		XIX/XX		Ceràmic	
Farceix a	Farcit per	Interpretació			
		Nivell general			
Talla a	Tallat per	Observacions			
	809 825 826 898	Estrat que es forma una vegada s'ha enderrocant el cos avançat construït entre finals del segle XVIII i principis del XIX. Podria ser posterior i estar relacionat amb les obres de rehabilitació, tot i que el material ceràmic aparegut no és concluent.			
Es recolza en	Se li recolza	Afecció		Tipus	
		Si <input type="checkbox"/>			
Es lliura	Se li lliura	No <input type="checkbox"/>			

Definició UE		Textura	Composició	Sector	807
Estrat	Sorrenca	Geològica	Argila		
	Color	Orgànica		Zona	Foto. Plan.
	Marró.	Artificial	material Constructiu, morter..		
Relacions Físiques		Igual a			
Cobreix a	Cobert per	Datació		Criteri datació	
808	803	2 1/2 XX		Estratigràfic	
Farceix a	Farcit per	Interpretació			
809		Nivell que rebleix i colmata la trinxera constructiva del servei elèctric Ue 808			
Talla a	Tallat per	Observacions			
		Sediment heterogeni que rebleix i colmata la trinxera Ue 809 una vegada col·locat el servei elèctric, Ue 808,			
Es recolza en	Se li recolza	Afecció		Tipus	
		Si <input type="checkbox"/>			
Es lliura	Se li lliura	No <input type="checkbox"/>			

Definició UE		Textura	Composició	Sector	808
Estructura		Geològica			
	Color	Orgànica		Zona	Foto. Plan.
	Vermellós	Artificial	Plàstic		
Relacions Físiques		Igual a			
Cobreix a	Cobert per	Datació		Criteri datació	
	807	2 1/2 XX		Estratigràfic	
Farceix a	Farcit per	Interpretació			
809		Servei electric format pel cablejat elèctric i el tub vermell de protecció.			
Talla a	Tallat per	Observacions			
		Servei encara operatiu, que creua transversalment per la part centralde la rasa 800.			
Es recolza en	Se li recolza	Afecció		Tipus	
		Si <input type="checkbox"/>			
Es lliura	Se li lliura	No <input type="checkbox"/>			

425	4
426	5
427	48
428	

Definició UE		Textura		Composició		Sector		809	
Retall/Interestrat		<input type="text"/>		<input type="text"/>		<input type="text"/>			
		Color		Geològica		Zona		Foto. Plan.	
		<input type="text"/>		<input type="text"/>		<input type="text"/>			
		Artificial		<input type="text"/>				48	
Relacions Físiques		Igual a		Datació		Criteri datació			
Cobreix a		Cobert per		<input type="text"/>		<input type="text"/>			
				2 1/2 XX		Estratigràfic			
Farceix a		Farcit per		Interpretació					
		807 808		Trinxera constructiva del servei elèctric 808					
Talla a		Tallat per		Observacions					
806 804 805 833 898				Trinxera constructiva relacionada amb la col·locació d'un servei elèctric. Creua transversalment per la part central de la rasa					
Es recolza en		Se li recolza		Afecció		Tipus			
				Si <input type="checkbox"/>		<input type="text"/>			
Es lliura		Se li lliura		No <input type="checkbox"/>		%		<input type="text"/>	

Definició UE		Textura		Composició		Sector		810	
Estrat		Sorenca		Argila		<input type="text"/>			
		Color		Geològica		Zona		Foto. Plan.	
		Marró.		<input type="text"/>		<input type="text"/>			
		Artificial		material Constructiu, morter..					
Relacions Físiques		Igual a		Datació		Criteri datació			
Cobreix a		Cobert per		<input type="text"/>		<input type="text"/>			
811		803		2 1/2 XX		Estratigràfic			
Farceix a		Farcit per		Interpretació					
825				Nivell que rebleix i colmata la trinxera constructiva del servei elèctric Ue 811.					
Talla a		Tallat per		Observacions					
				Sediment heterogeni que rebleix i colmata la trinxera Ue 825 una vegada col·locat el servei elèctric, Ue 811.					
Es recolza en		Se li recolza		Afecció		Tipus			
				Si <input type="checkbox"/>		<input type="text"/>			
Es lliura		Se li lliura		No <input type="checkbox"/>		%		<input type="text"/>	

Definició UE		Textura		Composició		Sector		811	
Estructura		Compacta		<input type="text"/>		<input type="text"/>			
		Color		Geològica		Zona		Foto. Plan.	
		Vermellós		<input type="text"/>		<input type="text"/>		425 48	
		Artificial		rajol cable				426	
Relacions Físiques		Igual a		Datació		Criteri datació		427	
Cobreix a		Cobert per		<input type="text"/>		<input type="text"/>		428	
825		810		2 1/2 XX		Estratigràfic			
Farceix a		Farcit per		Interpretació					
				Servei electric format pel cablejat elèctric i una protecció de rajol					
Talla a		Tallat per		Observacions					
				Servei encara operatiu, que creua obliquament per la part oest de la rasa 800.					
Es recolza en		Se li recolza		Afecció		Tipus			
				Si <input type="checkbox"/>		<input type="text"/>			
Es lliura		Se li lliura		No <input type="checkbox"/>		%		<input type="text"/>	

Definició UE		Textura	Composició	Sector	812
Estrat <input type="text"/>	Argilosa <input type="text"/>	Geològica <input type="text"/>	Argila <input type="text"/>	<input type="text"/>	
Color Marró <input type="text"/>	Orgànica <input type="text"/>	Artificial <input type="text"/>	ceràmica vidriada. <input type="text"/>	Zona <input type="text"/>	
Relacions Físiques Igual a					
Cobreix a 813	Cobert per 833	Datació XVII/XVIII		Criteri datació Estratigràfic	
Farceix a 832	Farcit per	Interpretació			
Talla a	Tallat per	Nivell que rebleix i colmata la UF 24.			
Es recolza en	Se li recolza	Observacions			
Es lliura	Se li lliura	Sediment que cobreix l'esquelet Ue 813.			
		Afecció Si <input type="checkbox"/> No <input type="checkbox"/> % <input type="text"/>	Tipus <input type="text"/>		

Definició UE		Textura	Composició	Sector	813
Esquelet <input type="text"/>	Compacta <input type="text"/>	Geològica <input type="text"/>	<input type="text"/>	<input type="text"/>	
Color <input type="text"/>	Orgànica Ossos <input type="text"/>	Artificial <input type="text"/>	<input type="text"/>	Zona <input type="text"/>	
Relacions Físiques Igual a					
Cobreix a 812	Cobert per 832	Datació XVII/XVIII		Criteri datació Estratigràfic	
Farceix a 832	Farcit per	Interpretació			
Talla a	Tallat per	Inhumació sense excavar UF 24.			
Es recolza en	Se li recolza	Observacions			
Es lliura	Se li lliura	Les restes òssies detectades es limiten a part de les extremitats inferiors d'un individu podria ser adult. La posició de l'esquelet és en decúbit supí amb una mínima flexió articular i una rotació lateral cap al nord de les tíbies, més patent en l'esquerra, que queda separada físicament			
		Afecció Si <input type="checkbox"/> No <input type="checkbox"/> % <input type="text"/>	Tipus <input type="text"/>		

434 | 6
435
436
437

Definició UE		Textura	Composició	Sector	814
Esquelet <input type="text"/>	Compacta <input type="text"/>	Geològica <input type="text"/>	<input type="text"/>	<input type="text"/>	
Color <input type="text"/>	Orgànica Ossos <input type="text"/>	Artificial <input type="text"/>	<input type="text"/>	Zona <input type="text"/>	
Relacions Físiques Igual a					
Cobreix a 831	Cobert per 839	Datació XVIII		Criteri datació Estratigràfic	
Farceix a 839	Farcit per	Interpretació			
Talla a	Tallat per	Possible inhumació sense excavar UF 26.			
Es recolza en	Se li recolza	Observacions			
Es lliura	Se li lliura	Ubicada en una obertura paral·lela al tall nord de la rasa 800. Les restes òssies detectades es limiten als coxals i alguna vèrtebra d'un individu, mentre que en el tall, es pot veure l'epífisi proximal d'un fèmur. Mencionar la presència de dues medalles de bronze, UE 815.			
		Afecció Si <input type="checkbox"/> No <input type="checkbox"/> % <input type="text"/>	Tipus <input type="text"/>		

442 | 6
443
444
445
446
447

Definició UE		Textura	Composició	Sector	815	
Estrat		Solta	Geològica			
		Color	Orgànica	Zona	Foto.	Plan.
		Marró	Artificial		419	
Relacions Físiques		Igual a			420	
Cobreix a	Cobert per				421	
838	833				423	
Farceix a	Farcit per				434	
Talla a	Tallat per				435	
	805				436	
Es recolza en	Se li recolza				437	
Es lliura	Se li lliura					
		Datació		Criteri datació		
		XVII		Ceràmic		
		Interpretació		XVII		
		Observacions		Nivell general relacionat amb l'evolució de l'Hospital		
		Afecció		Si <input type="checkbox"/>		
				No <input type="checkbox"/> % <input type="checkbox"/>		
				Tipus <input type="text"/>		

Definició UE		Textura	Composició	Sector	816	
Estructura		Compacta	Geològica			
		Color	Orgànica	Zona	Foto.	Plan.
		Verd	Artificial		407	4
Relacions Físiques		Igual a			408	5
Cobreix a	Cobert per				409	48
					410	
Farceix a	Farcit per				411	
Talla a	Tallat per				413	
					414	
Es recolza en	Se li recolza				422	
	817				425	
Es lliura	Se li lliura				426	
		Datació		Criteri datació		
		1793-1803		Estratigràfic/Docu		
		Interpretació		1793-1803		
		Observacions		Pavimentació		
		Afecció		Si <input type="checkbox"/>		
				No <input type="checkbox"/> % <input type="checkbox"/>		
				Tipus <input type="text"/>		

Definició UE		Textura	Composició	Sector	817	
Estructura		Compacta	Geològica			
		Color	Orgànica	Zona	Foto.	Plan.
		Ataronjat	Artificial		407	4
Relacions Físiques		Igual a			408	5
Cobreix a	Cobert per				409	48
	803 806				410	
Farceix a	Farcit per				411	
Talla a	Tallat per				412	
					413	
Es recolza en	Se li recolza				414	
	816 804				425	
Es lliura	Se li lliura				426	
		Datació		Criteri datació		
		XIX		Estratigràfic		
		Interpretació		XIX		
		Observacions		Possible envà o clavaguera.		
		Afecció		Si <input type="checkbox"/>		
				No <input type="checkbox"/> % <input type="checkbox"/>		
				Tipus <input type="text"/>		

Definició UE		Textura		Composició		Sector		819	
Estrat				Argila				Foto. Plan.	
		Color		Geològica		Zona			
		Marró							
		Artificial							
Relacions Físiques		Igual a		Datació		Criteri datació			
				XVII/XVIII		Estratigràfic			
Cobreix a		Cobert per		Interpretació					
820		833		Farciment UF 25.					
Farceix a		Farcit per		Observacions					
821				Es detecta un canvi en la tonalitat del sediment que envolta la part descoberta de l'esquelet, UE 820, fet que indica la seva presència tot i que no es pot delimitar.					
Talla a		Tallat per		Afecció		Tipus			
		805		Si <input type="checkbox"/>					
Es recolza en		Se li recolza		No <input type="checkbox"/>		%			
Es lliura		Se li lliura							

Definició UE		Textura		Composició		Sector		820	
Esquelet		Compacta						Foto. Plan.	
		Color		Geològica		Zona		438 6	
		Blanc		Òssos				439	
		Artificial						440	
Relacions Físiques		Igual a		Datació		Criteri datació		441	
				XVII/XVIII		Estratigràfic		442	
Cobreix a		Cobert per		Interpretació				443	
821		819		Possible inhumació sense excavar (UF 25).				444	
Farceix a		Farcit per		Observacions					
821				Les restes òssies detectades es limiten a la visió lateral d'un crani parcialment rebentat i a la epífisis proximal d'un húmer, que es troba en connexió amb el primer. La posició d'aquests òssos, és en decúbit supí. Orientació de l'esquelet SE/NW.					
Talla a		Tallat per		Afecció		Tipus			
				Si <input type="checkbox"/>					
Es recolza en		Se li recolza		No <input type="checkbox"/>		%			
Es lliura		Se li lliura							

Definició UE		Textura		Composició		Sector		821	
Retall/Interestrat								Foto. Plan.	
		Color		Geològica		Zona			
		Artificial							
Relacions Físiques		Igual a		Datació		Criteri datació			
				XVII/XVIII		Estratigràfic			
Cobreix a		Cobert per		Interpretació					
815 838		819 820		Fossa de morfologia indeterminada (UF 25).					
Farceix a		Farcit per		Observacions					
815 838		805		Es troba ubicada al tall lateral del tram central de la rasa 800. Solament es pot detectar la part que queda dintre dels límits de la rasa. Es detecta un canvi en la tonalitat del sediment que envolta la part descoberta de l'esquelet, fet que indica la seva presència tot i que no es pot delimitar.					
Talla a		Tallat per		Afecció		Tipus			
		805		Si <input type="checkbox"/>					
Es recolza en		Se li recolza		No <input type="checkbox"/>		%			
Es lliura		Se li lliura							

Definició UE		Textura		Composició		Sector		822	
Estrat		Argilosa		Argila					
		Color		Geològica		Zona		Foto. Plan.	
		Marró Fosc		Orgànica				422	
				Artificial				423	
Relacions Físiques		Igual a		Datació		Criteri datació			
Cobreix a		Cobert per		XVII/XIX		Estratigràfic			
Farceix a		Farcit per		Interpretació					
837									
Talla a		Tallat per		Observacions					
Es recolza en		Se li recolza		Nivell de farciment possible fossa UE 837.					
Es lliura		Se li lliura		Afecció		Tipus			
				Si <input type="checkbox"/>					
				No <input type="checkbox"/>		%			

Definició UE		Textura		Composició		Sector		823	
Esquelet									
		Color		Geològica		Zona		Foto. Plan.	
				Orgànica				448 6	
				Artificial				449	
Relacions Físiques		Igual a		Datació		Criteri datació			
Cobreix a		Cobert per		XVII/XVIII		Estratigràfic			
840				Interpretació					
Farceix a		Farcit per		Connexió anatòmica sense excavar en fossa de morfologia indeterminada.					
824				Observacions					
Talla a		Tallat per		Les restes òssies detectades es limiten a la visió d'ossos de tars, metatarsians i falanges en connexió anatòmica.					
Es recolza en		Se li recolza		Afecció		Tipus			
Es lliura		Se li lliura		Si <input type="checkbox"/>					
				No <input type="checkbox"/>		%			

Definició UE		Textura		Composició		Sector		824	
Retall/Interestrat									
		Color		Geològica		Zona		Foto. Plan.	
				Orgànica					
				Artificial					
Relacions Físiques		Igual a		Datació		Criteri datació			
Cobreix a		Cobert per		XVII/XVIII		Estratigràfic			
840 823				Interpretació					
Farceix a		Farcit per		Fossa indeterminada UF 27					
815				Observacions					
Talla a		Tallat per		Es detecta el que podria ser el retall de la fossa funerària, tot i que al tractar-se d'un espai tan reduït i no excavar-se, no es pot determinar amb certesa la seva existència					
Es recolza en		Se li recolza		Afecció		Tipus			
Es lliura		Se li lliura		Si <input type="checkbox"/>					
				No <input type="checkbox"/>		%			

Definició UE		Textura		Composició		Sector		825	
Retall/Interestrat		<input type="text"/>		<input type="text"/>		<input type="text"/>			
		Color		Geològica		Zona		Foto. Plan.	
		<input type="text"/>		<input type="text"/>		<input type="text"/>			
		Artificial		<input type="text"/>				48	
Relacions Físiques		Igual a		Datació		Criteri datació			
Cobreix a		Cobert per		<input type="text"/>		<input type="text"/>			
Farceix a		Farcit per		Interpretació		<input type="text"/>			
Talla a		Tallat per		<input type="text"/>		<input type="text"/>			
833 806 898				3 1/3 XX.		Estratigràfic			
Es recolza en		Se li recolza		Trinxera constructiva del servei elèctric Ue 811					
Es lliura		Se li lliura		Observacions					
				Trinxera que creua obliquament pel terç oest de la rasa 800.					
				Afecció		Tipus			
				Si <input type="checkbox"/>		<input type="text"/>			
				No <input type="checkbox"/>		%		<input type="text"/>	

Definició UE		Textura		Composició		Sector		826	
Retall/Interestrat		<input type="text"/>		<input type="text"/>		<input type="text"/>			
		Color		Geològica		Zona		Foto. Plan.	
		<input type="text"/>		<input type="text"/>		<input type="text"/>			
		Artificial		<input type="text"/>				48	
Relacions Físiques		Igual a		Datació		Criteri datació			
Cobreix a		Cobert per		<input type="text"/>		<input type="text"/>			
Farceix a		Farcit per		Interpretació		<input type="text"/>			
Talla a		Tallat per		<input type="text"/>		<input type="text"/>			
803 806 898				2 1/2 segle XX.		Estratigràfic			
Es recolza en		Se li recolza		Trinxera constructiva associada a la pavimentació Ue 801					
Es lliura		Se li lliura		Observacions					
				Trinxera de poca potencia que es fa per a poder col·locar la preparació de la pavimentació Ue 801.					
				Afecció		Tipus			
				Si <input type="checkbox"/>		<input type="text"/>			
				No <input type="checkbox"/>		%		<input type="text"/>	

Definició UE		Textura		Composició		Sector		827	
Estrat		<input type="text"/>		Argila		<input type="text"/>			
		Color		Geològica		Zona		Foto. Plan.	
		Vermellós		<input type="text"/>		<input type="text"/>			
		Artificial		<input type="text"/>					
Relacions Físiques		Igual a		Datació		Criteri datació			
Cobreix a		Cobert per		<input type="text"/>		<input type="text"/>			
Farceix a		Farcit per		Interpretació		<input type="text"/>			
Talla a		Tallat per		<input type="text"/>		<input type="text"/>			
Es recolza en		Se li recolza		Observacions					
Es lliura		Se li lliura		Similar a 815. Estarien retallades les fosses funeràries.					
				Afecció		Tipus			
				Si <input type="checkbox"/>		<input type="text"/>			
				No <input type="checkbox"/>		%		<input type="text"/>	

Definició UE		Textura	Composició		Sector	828	
Estructura	<input type="text"/>	<input type="text"/>	Geològica	<input type="text"/>	<input type="text"/>		
		Color	Orgànica	<input type="text"/>	Zona	Foto.	Plan.
		<input type="text" value="Vermellós"/>	Artificial	<input type="text" value="material Constructiu"/>	<input type="text"/>	<input type="text" value="424"/>	<input type="text" value="48"/>
Relacions Físiques		Igual a		Datació		Criteri datació	
Cobreix a	<input type="text"/>	Cobert per	<input type="text"/>	Interpretació		<input type="text"/>	
Farceix a	<input type="text"/>	Farcit per	<input type="text"/>	<input type="text" value="Estructura que es recolça parcialment en les pedres Ue 829"/>			
Talla a	<input type="text"/>	Tallat per	<input type="text"/>	Observacions			
Es recolza en	<input type="text" value="829"/>	Se li recolza	<input type="text"/>	<input type="text" value="Estructura de maons col·locats plans. Funcionalitat indeterminada, tot i que podria estar relacionada amb l'aprofitament del mur Ue 829, com a fonamentació de la rampa d'accés al claustre durant les obres de rehabilitació. De totes formes es relaciona directament amb el mur i no"/>			
Es lliura	<input type="text"/>	Se li lliura	<input type="text"/>	Afecció		Tipus	
				Si	<input type="text"/>		
				No	<input type="text"/>	%	<input type="text"/>

Definició UE		Textura	Composició		Sector	829	
Estructura	<input type="text"/>	<input type="text" value="Compacta"/>	Geològica	<input type="text"/>	<input type="text"/>		
		Color	Orgànica	<input type="text"/>	Zona	Foto.	Plan.
		<input type="text" value="Gris"/>	Artificial	<input type="text" value="Morter pedres"/>	<input type="text"/>	<input type="text" value="424"/>	<input type="text" value="48"/>
Relacions Físiques		Igual a		Datació		Criteri datació	
Cobreix a	<input type="text"/>	Cobert per	<input type="text"/>	Interpretació		<input type="text" value="XV"/>	
Farceix a	<input type="text"/>	Farcit per	<input type="text"/>	<input type="text" value="Restes del possible mur perimetral de l'ala de llevant del claustre."/>			
Talla a	<input type="text"/>	Tallat per	<input type="text"/>	Observacions			
Es recolza en	<input type="text" value="828"/>	Se li recolza	<input type="text"/>	<input type="text" value="Sembla formar part de l'originari mur perimetral de l'ala de llevant del claustre, tot i que com no es rebaixa aquesta zona, no es pot assegurar. Se li recolça posteriorment l'estructura Ue 829 de la que no es pot concretar el moment de la seva realització."/>			
Es lliura	<input type="text"/>	Se li lliura	<input type="text"/>	Afecció		Tipus	
				Si	<input type="text"/>		
				No	<input type="text"/>	%	<input type="text"/>

Definició UE		Textura	Composició		Sector	830	
Estrat	<input type="text"/>	<input type="text" value="Solta"/>	Geològica	<input type="text"/>	<input type="text"/>		
		Color	Orgànica	<input type="text"/>	Zona	Foto.	Plan.
		<input type="text"/>	Artificial	<input type="text" value="material Constructiu"/>	<input type="text"/>	<input type="text" value="5"/>	
Relacions Físiques		Igual a		Datació		Criteri datació	
Cobreix a	<input type="text"/>	Cobert per	<input type="text"/>	Interpretació		<input type="text"/>	
Farceix a	<input type="text"/>	Farcit per	<input type="text"/>	<input type="text" value="Runa associada a construcció"/>			
Talla a	<input type="text"/>	Tallat per	<input type="text"/>	Observacions			
Es recolza en	<input type="text"/>	Se li recolza	<input type="text"/>	<input type="text"/>			
Es lliura	<input type="text"/>	Se li lliura	<input type="text"/>	Afecció		Tipus	
				Si	<input type="text"/>		
				No	<input type="text"/>	%	<input type="text"/>

Definició UE		Textura		Composició		Sector		831	
Estrat		<input type="text"/>		<input type="text"/>		<input type="text"/>		Foto. Plan.	
		Color		Geològica		Zona			
		<input type="text"/>		<input type="text"/>		<input type="text"/>			
		Artificial		<input type="text"/>					
Relacions Físiques		Igual a		Datació		Criteri datació			
Cobreix a		Cobert per		<input type="text"/>		<input type="text"/>			
814				Interpretació		<input type="text"/>			
Farceix a		Farcit per		Rebliment UF 26					
839				Observacions					
Talla a		Tallat per		Sediment associat a les restes òssies de la UF 26.					
Es recolza en		Se li recolza		Afecció		Tipus			
				Si <input type="checkbox"/>		<input type="text"/>			
Es lliura		Se li lliura		No <input type="checkbox"/>		<input type="text"/>			
				%		<input type="text"/>			

Definició UE		Textura		Composició		Sector		832	
Retall/Interstrat		<input type="text"/>		<input type="text"/>		<input type="text"/>		Foto. Plan.	
		Color		Geològica		Zona		6	
		<input type="text"/>		<input type="text"/>		<input type="text"/>			
		Artificial		<input type="text"/>					
Relacions Físiques		Igual a		Datació		Criteri datació			
Cobreix a		Cobert per		<input type="text"/>		<input type="text"/>			
				Interpretació		<input type="text"/>			
Farceix a		Farcit per		Fossa funerària UF 24					
		812 813		Observacions					
Talla a		Tallat per		La fossa funerària retalla l'estrat UE 815 i solament es documenta parcialment amb el que no es pot definir la seva morfologia.					
815									
Es recolza en		Se li recolza		Afecció		Tipus			
				Si <input type="checkbox"/>		<input type="text"/>			
Es lliura		Se li lliura		No <input type="checkbox"/>		<input type="text"/>			
				%		<input type="text"/>			

Definició UE		Textura		Composició		Sector		833	
Estrat		<input type="text"/>		Argila		<input type="text"/>		Foto. Plan.	
		Color		Geològica		Zona			
		Marró Fosc		<input type="text"/>		<input type="text"/>			
		Artificial		<input type="text"/>					
Relacions Físiques		Igual a		Datació		Criteri datació			
Cobreix a		Cobert per		<input type="text"/>		<input type="text"/>			
815				Interpretació		<input type="text"/>			
Farceix a		Farcit per		Nivell relacionat amb l'evolució de l'Hospital					
				Observacions					
Talla a		Tallat per		Nivell heterogeni resultat de la continua utilització d'aquesta zona com a lloc d'enterrament. Es troba afectat per la realització d'algunes fosses funeràries i cobreix altres.					
		809 825 805							
Es recolza en		Se li recolza		Afecció		Tipus			
				Si <input type="checkbox"/>		<input type="text"/>			
Es lliura		Se li lliura		No <input type="checkbox"/>		<input type="text"/>			
				%		<input type="text"/>			

Definició UE		Textura	Composició	Sector	834
Estructura	Compacta	Geològica			
	Color	Orgànica		Zona	Foto. Plan.
	Vermellós	Artificial	Rajol		48
Relacions Físiques		Igual a			
Cobreix a	Cobert per	Datació		Criteri datació	
Farceix a	Farcit per	2 1/3 XX		Documental	
Talla a	Tallat per	Interpretació			
Es recolza en	Se li recolza	Pavimentació pati claustral afectada per la obertura de la rasa 800..			
802	801	Observacions			
Es lliura	Se li lliura	Pavimentació col·locada a l'interior del claustre durant les obres de rehabilitació de l'edifici realitzades al 2 1/3 del segle XX. .			
		Afecció		Tipus	
		Si			
		No		%	

Definició UE		Textura	Composició	Sector	835
Estructura		Geològica			
	Color	Orgànica		Zona	Foto. Plan.
	Gris	Artificial	Morter.		48
Relacions Físiques		Igual a			
Cobreix a	Cobert per	Datació		Criteri datació	
Farceix a	Farcit per	2 1/3 XX		Documental	
Talla a	Tallat per	Interpretació			
Es recolza en	Se li recolza	Preparació pavimentació 834			
836	834 801	Observacions			
Es lliura	Se li lliura				
		Afecció		Tipus	
		Si			
		No		%	

Definició UE		Textura	Composició	Sector	836
Estrat	Solta	Geològica	Argila		
	Color	Orgànica		Zona	Foto. Plan.
	Marró Fosc	Artificial			
Relacions Físiques		Igual a			
Cobreix a	Cobert per	Datació		Criteri datació	
Farceix a	Farcit per				
Talla a	Tallat per	Interpretació			
Es recolza en	Se li recolza	Estrat			
828 829	835	Observacions			
Es lliura	Se li lliura	Sediment amb matriu sorrenca de cronologia indeterminada. Podria estar relacionat amb la rehabilitació del complex o ser anterior. (No es relaciona amb 898).			
		Afecció		Tipus	
		Si			
		No		%	

Definició UE		Textura		Composició		Sector		837	
Retall/Interestrat		<input type="text"/>		<input type="text"/>		<input type="text"/>		Foto. Plan.	
		Color		Geològica		Zona			
		<input type="text"/>		<input type="text"/>		<input type="text"/>			
		Artificial		<input type="text"/>					
Relacions Físiques		Igual a		Datació		Criteri datació			
Cobreix a		Cobert per		<input type="text"/>		<input type="text"/>			
				Interpretació		<input type="text"/>			
Farceix a		Farcit per		Possible retall farcit per UE 822					
				Observacions					
Talla a		Tallat per		<input type="text"/>					
815									
Es recolza en		Se li recolza		Afecció		Tipus			
				Si <input type="checkbox"/>		<input type="text"/>			
Es lliura		Se li lliura		No <input type="checkbox"/>		<input type="text"/>			
				% <input type="text"/>		<input type="text"/>			

Definició UE		Textura		Composició		Sector		838	
Estrat		Compacta		Argila		<input type="text"/>		Foto. Plan.	
		Color		Geològica		Zona			
		Vermellós		<input type="text"/>		<input type="text"/>		6	
		Artificial		<input type="text"/>					
Relacions Físiques		Igual a		Datació		Criteri datació			
Cobreix a		Cobert per		<input type="text"/>		<input type="text"/>			
				Interpretació		<input type="text"/>			
Farceix a		Farcit per		Nivell de formació natural					
				Observacions					
Talla a		Tallat per		Nivell documentat en la part inferior de la rasa 800 i que sembla ser de formació natural. Cal tenir present que es documenta d'una forma molt puntual.					
Es recolza en		Se li recolza		Afecció		Tipus			
				Si <input type="checkbox"/>		<input type="text"/>			
Es lliura		Se li lliura		No <input type="checkbox"/>		<input type="text"/>			
				% <input type="text"/>		<input type="text"/>			

Definició UE		Textura		Composició		Sector		839	
Retall/Interestrat		<input type="text"/>		<input type="text"/>		<input type="text"/>		Foto. Plan.	
		Color		Geològica		Zona			
		<input type="text"/>		<input type="text"/>		<input type="text"/>			
		Artificial		<input type="text"/>					
Relacions Físiques		Igual a		Datació		Criteri datació			
Cobreix a		Cobert per		<input type="text"/>		<input type="text"/>			
				Interpretació		<input type="text"/>			
Farceix a		Farcit per		Retall fossa UF 26					
				Observacions					
Talla a		Tallat per		La fossa funerària es trobaria retallada a l'estrat UE 815, tot i que no es detecta a la zona oberta.					
Es recolza en		Se li recolza		Afecció		Tipus			
				Si <input type="checkbox"/>		<input type="text"/>			
Es lliura		Se li lliura		No <input type="checkbox"/>		<input type="text"/>			
				% <input type="text"/>		<input type="text"/>			

Definició UE		Textura	Composició	Sector	840
Estrat			Argila		
	Color	Geològica		Zona	Foto. Plan.
		Orgànica			
		Artificial			
Relacions Físiques	Igual a		Datació	Criteri datació	
Cobreix a 823	Cobert per 833				
Farceix a 824	Farcit per		Interpretació		
Talla a	Tallat per		Farciment UF 27		
Es recolza en	Se li recolza		Observacions		
Es lliura	Se li lliura		Sediment associat a les restes òssies.		
		Afecció	Si <input type="checkbox"/>	Tipus	
		No <input type="checkbox"/>	% <input type="checkbox"/>		

Definició UE		Textura	Composició	Sector	898
Retall/Interstrat					
	Color	Geològica		Zona	Foto. Plan.
		Orgànica			
		Artificial			
Relacions Físiques	Igual a		Datació	Criteri datació	
Cobreix a	Cobert per 803		Anys 30 segle XX.	Documental	
Farceix a	Farcit per		Interpretació		
Talla a 828 806 817	Tallat per 825 809 826		Rebaix general del nivell de circulació del claustre.		
Es recolza en	Se li recolza		Observacions		
Es lliura	Se li lliura		Rebaix general del nivell de circulació del claustre motivat per les obres de rehabilitació del complex.		
		Afecció	Si <input type="checkbox"/>	Tipus	
		No <input type="checkbox"/>	% <input type="checkbox"/>		

Definició UE		Textura	Composició	Sector	1101
Estrat		Sorrenca, compacta	Sorra		
	Color	Geològica		Zona	Foto. Plan.
	Gris, marró	Orgànica	carbons, ossos		94
		Artificial	ceràmica, metalls		95
Relacions Físiques	Igual a		Datació	Criteri datació	96
	201 101		2 i 3 1/3 segle XX.	Estratigraf/docume	103
Cobreix a 1102	Cobert per		Interpretació		
Farceix a	Farcit per		Nivell superficial a la rasa 1100		
Talla a	Tallat per		Observacions		
Es recolza en	Se li recolza		Darrers nivells de circulació i regularitzacions del terreny relacionades amb la vida del jardí, des del la seva darrera reorganització a finals dels anys cinquanta fins a l'actualitat.		
Es lliura	Se li lliura		Afecció	Si <input type="checkbox"/>	Tipus
		No <input type="checkbox"/>	% <input type="checkbox"/>		

Definició UE		Textura		Composició		Sector	
Estructura	Compacta	Geològica					1102
	Color	Orgànica				Zona	Foto. Plan.
	Blanc	Artificial	morter				103
Relacions Físiques		Igual a 102		Datació		Criteri datació	
Cobreix a	Cobert per	2 i 3 1/3 segle XX.		Estratigraf/docume			
1101	1101						
Farceix a	Farcit per	Interpretació		Pavimentació/Nivellació.			
Talla a	Tallat per	Observacions		Pavimentació que es documenta en la meitat est del pati. Es considera la primera pavimentació/nivell de circulació posterior al rebaix general del pati realitzat per Florensa als anys trenta del segle XX.			
Es recolza en	Se li recolza	Afecció		Tipus			
1198		Si <input type="checkbox"/>					
Es lliura	Se li lliura	No <input type="checkbox"/>					
		%					

Definició UE		Textura		Composició		Sector	
Estrat	Argilosa	Geològica	Argila				1103
	Color	Orgànica	Òssos humans, carbons			Zona	Foto. Plan.
	Marró.	Artificial	morter desfet,				96
Relacions Físiques		Igual a 103		Datació		Criteri datació	
Cobreix a	Cobert per	XVII/XVIII		Ceràmic			
1108 1104							
Farceix a	Farcit per	Interpretació		Regularització.			
Talla a	Tallat per	Observacions		Nivell general que cobreix la Ue 1108. Estrat de matriu sorrenca amb punts de cal, material constructiu, òssos...Nivell general associat a la vida del complex. Es veu afectat per les obres de reforma de l'Hospital als anys 30.			
Es recolza en	Se li recolza	Afecció		Tipus			
		Si <input type="checkbox"/>					
Es lliura	Se li lliura	No <input type="checkbox"/>					
1110		%				103	

Definició UE		Textura		Composició		Sector	
Estrat	Argilosa	Geològica	Argila				1104
	Color	Orgànica				Zona	Foto. Plan.
	Marró/vermellós	Artificial					97
Relacions Físiques		Igual a		Datació		Criteri datació	
Cobreix a	Cobert per	XVII		Estratigràfic			
1105	1103						
Farceix a	Farcit per	Interpretació		Farciment Uf 3.			
1107							
Talla a	Tallat per	Observacions		Rebliment part documentada de sepultura Uf 3			
Es recolza en	Se li recolza	Afecció		Tipus			
		Si <input type="checkbox"/>					
Es lliura	Se li lliura	No <input type="checkbox"/>					
		%				100	

Definició UE		Textura		Composició		Sector	
Esquelet		Compacta				1105	
		Color		Geològica		Zona	
		Blanc		Orgànica		Foto. Plan.	
		Artificial		Òssos		97 26	
						101 11	
						102	
						103	
Relacions Físiques		Igual a		Datació		Criteri datació	
Cobreix a		Cobert per		XVII		Estratigràfic	
1107		1104					
Farceix a		Farcit per		Interpretació		Inhumació sense excavar amb possible taüt. UF 3.	
Talla a		Tallat per		Observacions		Situada en l'extrem est de la rasa 1100, a tocar del mur perimetral del claustre de la nau de llevant. Solament es pot detectar la part que queda dintre dels límits de la rasa, té una orientació SE/NW, quedant situat el crani en l'extrem meridional de la sepultura.	
Es recolza en		Se li recolza		Afecció		Tipus	
Es lliura		Se li lliura		Si <input type="checkbox"/>			
				No <input type="checkbox"/>		%	

Definició UE		Textura		Composició		Sector	
Estructura		Compacta				1106	
		Color		Geològica		Zona	
				Orgànica		Foto. Plan.	
				Artificial		Claus.	
Relacions Físiques		Igual a		Datació		Criteri datació	
Cobreix a		Cobert per		XVII		Estratigràfic	
1107		1104		Interpretació		Clau de possible caixa de taüt UF 3.	
Farceix a		Farcit per		Observacions		Clau documentat durant la delimitació de la sepultura UF 3. Sembla indicar la presència d'un taüt, tot i que com no es pot excavar la sepultura no es pot arribar a confirmar aquest supòsit.	
Talla a		Tallat per		Afecció		Tipus	
Es recolza en		Se li recolza		Si <input type="checkbox"/>			
Es lliura		Se li lliura		No <input type="checkbox"/>		%	

Definició UE		Textura		Composició		Sector	
Retall/Interestrat						1107	
		Color		Geològica		Zona	
				Orgànica		Foto. Plan.	
				Artificial		26	
Relacions Físiques		Igual a		Datació		Criteri datació	
Cobreix a		Cobert per		XVII		Estratigràfic	
1108		1104 1105 1106		Interpretació		Fossa funerària UF 3.	
Farceix a		Farcit per		Observacions		Fossa funerària documentada, tot i que al no excavar-se no es pot definir la seva morfologia. No es detecten materials associats que permetin datar la seva realització, tot i que té un terminus ante quem relacionat amb l'estrat Ue 1103, que cobreix la fossa.	
Talla a		Tallat per		Afecció		Tipus	
Es recolza en		Se li recolza		Si <input type="checkbox"/>			
Es lliura		Se li lliura		No <input type="checkbox"/>		%	

Definició UE		Textura	Composició	Sector	1108
Estrat	Argilosa	Geològica	Argila		
	Color Vermellós	Orgànica	Ossos humans	Zona	Foto. Plan.
	Artificial		ceràmica, morter		96
Relacions Físiques	Igual a 104				98
Cobreix a	Cobert per 1103	Datació	Criteri datació Ceràmic		99
Farceix a	Farcit per	Interpretació XVI/XVII			100
Talla a	Tallat per 1107	Formació natural o regularització.			101
Es recolza en	Se li recolza	Observacions	Estrat més antic documentat a la rasa. Possible formació natural, tot i que també podria estar relacionat amb les regulacions pròpies de la construcció de l'Hospital.		
Es lliura 1110	Se li lliura	Afecció	Si <input type="checkbox"/>	Tipus	102
		No <input type="checkbox"/>	% <input type="checkbox"/>		103

Definició UE		Textura	Composició	Sector	1109
Estructura	Compacta	Geològica			
	Color Gris	Orgànica		Zona	Foto. Plan.
	Artificial		pedres morter		94 26
Relacions Físiques	Igual a				95
Cobreix a	Cobert per	Datació	Criteri datació Documental/estrati		96
Farceix a 1111	Farcit per	Interpretació 2 1/3 XX.			97
Talla a	Tallat per	Fonamentació del mur perimetral de l'ala de llevant del pati claustral.			98
Es recolza en	Se li recolza	Observacions	Fonamentació relacionada amb la rehabilitació integral portada a terme en aquesta zona al 2 1/3 del segle XX. Té la mateixa orientació que la fonamentació Ue 1110, tot i que es troba desplaçada a l'oest en relació a l'original.		
Es lliura	Se li lliura 1101 1102	Afecció	Si <input type="checkbox"/>	Tipus	99
		No <input type="checkbox"/>	% <input type="checkbox"/>		

Definició UE		Textura	Composició	Sector	1110
Estructura	Compacta	Geològica			
	Color Gris	Orgànica		Zona	Foto. Plan.
	Artificial		pedres morter		96 26
Relacions Físiques	Igual a				97
Cobreix a	Cobert per	Datació	Criteri datació Estratigràfic		98
Farceix a	Farcit per	Interpretació XV.			99
Talla a	Tallat per 1111	Fonamentació			
Es recolza en	Se li recolza	Observacions	Forma part del mur perimetral originari del claustre del segle XV. Compost per pedres escairades lligades amb morter, es detecta a uns 30 cm del nivell de circulació actual, per sota de la fonamentació Ue 1109 que se li recolza. Aquesta, es producte de les rehabilitacions del segon		
Es lliura	Se li lliura 1103 1104	Afecció	Si <input type="checkbox"/>	Tipus	
		No <input type="checkbox"/>	% <input type="checkbox"/>		

Definició UE		Textura		Composició		Sector		1111	
Retall/Interestrat		<input type="text"/>		Geològica <input type="text"/>		<input type="text"/>		Foto. Plan.	
		Color		Orgànica <input type="text"/>		Zona		<input type="text"/>	
		<input type="text"/>		Artificial <input type="text"/>		<input type="text"/>		26	
Relacions Físiques		Igual a		Datació		Criteri datació			
Cobreix a		Cobert per		2 1/3 XX.		Documental/estrati			
				Interpretació					
Farceix a		Farcit per		Trinxera constructiva de fonamentació 1109.					
		1109		Observacions					
Talla a		Tallat per		Trinxera constructiva de la fonamentació 1109, que és producte de les rehabilitacions del segon terç del segle XX,					
1103 1110 1198									
Es recolza en		Se li recolza		Afecció		Tipus			
				Si <input type="checkbox"/>		<input type="text"/>			
Es lliura		Se li lliura		No <input type="checkbox"/>		%		<input type="text"/>	

Definició UE		Textura		Composició		Sector		1198	
Retall/Interestrat		<input type="text"/>		Geològica <input type="text"/>		<input type="text"/>		Foto. Plan.	
		Color		Orgànica <input type="text"/>		Zona		<input type="text"/>	
		<input type="text"/>		Artificial <input type="text"/>		<input type="text"/>			
Relacions Físiques		Igual a		Datació		Criteri datació			
		198		Anys 30 segle XX.		Documental			
Cobreix a		Cobert per		Interpretació					
				Rebaix general del nivell de circulació del claustre.					
Farceix a		Farcit per		Observacions					
				Rebaix general del nivell de circulació del claustre motivat per les obres de rehabilitació del complex.					
Talla a		Tallat per		Afecció		Tipus			
1103		1111		Si <input type="checkbox"/>		<input type="text"/>			
Es recolza en		Se li recolza		No <input type="checkbox"/>		%		<input type="text"/>	
		1102							
Es lliura		Se li lliura							

Definició UE		Textura		Composició		Sector		1201	
Estrat		Sorrència, compacta		Geològica <input type="text"/>		<input type="text"/>		Foto. Plan.	
		Color		Orgànica <input type="text"/>		Zona		<input type="text"/>	
		Gris, marró		Artificial <input type="text"/>		<input type="text"/>		104	
Relacions Físiques		Igual a		Datació		Criteri datació		105	
		101		2 i 3 1/3 segle XX.		Estratigraf/docume			
Cobreix a		Cobert per		Interpretació					
1202 1215 1298				Nivell superficial a la rasa 1200					
Farceix a		Farcit per		Observacions					
				Darrers nivells de circulació i regularitzacions del terreny relacionades amb la vida del jardí, des del la seva darrera reorganització a finals dels anys cinquanta fins a l'actualitat.					
Talla a		Tallat per		Afecció		Tipus			
				Si <input type="checkbox"/>		<input type="text"/>			
Es recolza en		Se li recolza		No <input type="checkbox"/>		%		<input type="text"/>	
Es lliura		Se li lliura							
1216									

Definició UE		Textura		Composició		Sector	
Estructura		Compacta				1202	
		Color		Geològica		Zona	
		Blanc		Orgànica		Foto. Plan.	
		Artificial		morter		27	
Relacions Físiques		Igual a 102		Datació		Criteri datació	
Cobreix a		Cobert per 1201		2 i 3 1/3 segle XX.		Estratigraf/docume	
Farceix a		Farcit per		Interpretació Pavimentació/Nivellació.			
Talla a		Tallat per 1208		Observacions			
Es recolza en 1298		Se li recolza		Pavimentació que es documenta en la meitat est del pati. Es considera la primera pavimentació/nivell de circulació posterior al rebaix general del pati realitzat per Florensa als anys trenta del segle XX. Tallat per la reforma posterior del claustre.			
Es lliura		Se li lliura		Afecció		Tipus	
				Si <input type="checkbox"/>			
				No <input type="checkbox"/>		%	

Definició UE		Textura		Composició		Sector	
Estrat		Solta				1203	
		Color		Geològica		Zona	
				Orgànica		Foto. Plan.	
		Artificial		ceràmica		106	
Relacions Físiques		Igual a		Datació		Criteri datació	
Cobreix a		Cobert per		Finals		Ceràmic	
Farceix a 1204		Farcit per		Interpretació Farciment retall 1204			
Talla a		Tallat per 1298 116		Observacions			
Es recolza en		Se li recolza		Rebliment amb molta presència de rebuig ceràmic de les mateixes característiques que el que conforma l'estrat 114.			
Es lliura		Se li lliura		Afecció		Tipus	
				Si <input type="checkbox"/>			
				No <input type="checkbox"/>		%	

Definició UE		Textura		Composició		Sector	
Retall/Interestrat						1204	
		Color		Geològica		Zona	
				Orgànica		Foto. Plan.	
		Artificial				27	
Relacions Físiques		Igual a		Datació		Criteri datació	
Cobreix a		Cobert per		Finals		Estratigràfic	
Farceix a		Farcit per 1203		Interpretació Retall de funcionalitat indeterminada.			
Talla a 1206 1207		Tallat per 116 1298		Observacions			
Es recolza en		Se li recolza		Retall reblert amb materials ceràmics datables en cronologies de finals del XVIII o principis del XIX i que a la seva vegada es veu afectat per una claveguera que sembla relacionada amb tot un seguit d'obres de sanejament desenvolupades al llarg del XIX.			
Es lliura		Se li lliura		Afecció		Tipus	
				Si <input type="checkbox"/>			
				No <input type="checkbox"/>		%	

Definició UE		Textura		Composició		Sector		1206	
Estrat		Compacta		Argila				Foto. Plan.	
		Color		Orgànica		Zona			
		Marró Fosc		Artificial		ceràmica			
Relacions Físiques		Igual a		Datació		Criteri datació			
Cobreix a		Cobert per		Finals XVIII.		Ceràmic			
1212 1207									
Farceix a		Farcit per		Interpretació		Nivell relacionat amb el funcionament del complex hospitalari.			
Talla a		Tallat per		Observacions		Nivell amb presència de rebuig ceràmic de les mateixes característiques que els documentats a l'estrat Ue 114 i al rebliment 1203.			
		1298 1208 1204							
Es recolza en		Se li recolza		Afecció		Si <input type="checkbox"/>		Tipus	
				No <input type="checkbox"/>		% <input type="checkbox"/>		<input type="text"/>	
Es lliura		Se li lliura							

Definició UE		Textura		Composició		Sector		1207	
Estrat		Compacta		Argila				Foto. Plan.	
		Color		Orgànica		Zona			
		Vermellós		Artificial		Material constructiu		106	
Relacions Físiques		Igual a		Datació		Criteri datació		109	
Cobreix a		Cobert per				Estratigràfic		110	
1206									
Farceix a		Farcit per		Interpretació		Formació natural o regularització.			
Talla a		Tallat per		Observacions		Presenta les mateixes característiques que l'estat Ue 104, tot i que apareix a una cota superior.			
		1208 1204 1214							
Es recolza en		Se li recolza		Afecció		Si <input type="checkbox"/>		Tipus	
				No <input type="checkbox"/>		% <input type="checkbox"/>		<input type="text"/>	
Es lliura		Se li lliura							

Definició UE		Textura		Composició		Sector		1208	
Retall/Interestrat								Foto. Plan.	
		Color		Orgànica		Zona			
				Artificial				27	
Relacions Físiques		Igual a		Datació		Criteri datació			
Cobreix a		Cobert per		Anys 50/60 segle		Estratigràfic			
1202 1206 1207 1298									
Farceix a		Farcit per		Interpretació		Trinxera de fonamentació			
		1210 1215							
Talla a		Tallat per		Observacions		Relacionada amb les obres de rehabilitació del pòrtic de llevant del claustre gòtic, realitzades als anys 50/60 del segle XX.			
Es recolza en		Se li recolza		Afecció		Si <input type="checkbox"/>		Tipus	
				No <input type="checkbox"/>		% <input type="checkbox"/>		<input type="text"/>	
Es lliura		Se li lliura							

Definició UE		Textura		Composició		Sector	
Estructura		Compacta				1210	
		Color		Geològica		Zona	
		Gris		Orgànica		Foto. Plan.	
		Artificial		Pedres fragments maons morter		107 27	
Relacions Físiques		Igual a		Datació		Criteri datació	
Cobreix a		Cobert per		Anys 50/60 segle		Documental/estrati	
1208		1215		Interpretació		Banqueta de fonamentació del mur 1216.	
Farceix a		Farcit per		Observacions		Banqueta feta amb un aparell irregular de pedres i material constructiu lligades amb morter. Forma part de les obres de rehabilitació realitzades durant el segon terç del segle XX per condicionar el conjunt per a les seves noves funcions.	
1208				Afecció		Tipus	
Talla a		Tallat per		Si <input type="checkbox"/>			
				No <input type="checkbox"/>		%	
Es recolza en		Se li recolza					
		1210					
Es lliura		Se li lliura					
						108	
						113	

Definició UE		Textura		Composició		Sector	
Estrat		Compacta		Argila		1212	
		Color		Orgànica		Zona	
		Marró		Òssos		Foto. Plan.	
		Artificial				109	
Relacions Físiques		Igual a		Datació		Criteri datació	
Cobreix a		Cobert per		XVII		Estratigràfic	
1213				Interpretació		Farciment possible Uf 6.	
Farceix a		Farcit per		Observacions		No s'arriba a excavar. Presenta en la seva superfície ossos humans sense connexió anatòmica.	
1214				Afecció		Tipus	
Talla a		Tallat per		Si <input type="checkbox"/>			
				No <input type="checkbox"/>		%	
Es recolza en		Se li recolza					
						110	
Es lliura		Se li lliura				111	
						112	
						113	

Definició UE		Textura		Composició		Sector	
Esquelet						1213	
		Color		Geològica		Zona	
				Orgànica		Foto. Plan.	
		Artificial				109	
Relacions Físiques		Igual a		Datació		Criteri datació	
Cobreix a		Cobert per		XVII		Estratigràfic	
1214		1212		Interpretació		Possible inhumació sense excavar UF 6	
Farceix a		Farcit per		Observacions		No s'excava, amb el que les restes òssies es redueixen a la detecció d'un crani dintre d'una possible fossa que no s'arriba a excavar i a la presència d'altres ossos sense connexió aparent en superfície.	
1214				Afecció		Tipus	
Talla a		Tallat per		Si <input type="checkbox"/>			
				No <input type="checkbox"/>		%	
Es recolza en		Se li recolza					
						110	
Es lliura		Se li lliura				111	
						112	

Definició UE		Textura		Composició		Sector		1214	
Retall/Interestrat		<input type="text"/>		<input type="text"/>		<input type="text"/>			
		Color		Geològica		Zona		Foto. Plan.	
		<input type="text"/>		<input type="text"/>		<input type="text"/>			
		Artificial		<input type="text"/>				<input type="text"/>	
Relacions Físiques		Igual a		Datació		Criteri datació			
Cobreix a		Cobert per		<input type="text"/>		<input type="text"/>			
1207		1212 1213		XVII		Estratigràfic			
Farceix a		Farcit per		Interpretació		<input type="text"/>			
1207		1212 1213		Possible fossa funerària Uf 6.					
Talla a		Tallat per		Observacions		<input type="text"/>			
1207				No es pot definir la seva morfologia, ja que no s'arriba a excavar la possible sepultura.					
Es recolza en		Se li recolza		Afecció		Tipus			
				Si <input type="checkbox"/>		<input type="text"/>			
Es lliura		Se li lliura		No <input type="checkbox"/>		<input type="text"/>			
				%		<input type="text"/>			

Definició UE		Textura		Composició		Sector		1215	
Estrat		Solta		Argila		<input type="text"/>			
		Color		Geològica		Zona		Foto. Plan.	
		Marró		<input type="text"/>		<input type="text"/>			
		Artificial		material constructiu morter					
Relacions Físiques		Igual a		Datació		Criteri datació			
Cobreix a		Cobert per		<input type="text"/>		<input type="text"/>			
1210		1201		Anys 50/60 segle		Documental/estrati			
Farceix a		Farcit per		Interpretació		<input type="text"/>			
1208				Rebliment trinxera constructiva fonamentació Ue 1210.					
Talla a		Tallat per		Observacions		<input type="text"/>			
				Nivell heterogeni que farceix la trinxera constructiva Ue 1208. Relacionat amb les obres de rehabilitació portades a terme a l'Hospital durant el terç central del segle XX.					
Es recolza en		Se li recolza		Afecció		Tipus			
				Si <input type="checkbox"/>		<input type="text"/>			
Es lliura		Se li lliura		No <input type="checkbox"/>		<input type="text"/>			
1216				%		<input type="text"/>			

Definició UE		Textura		Composició		Sector		1216	
Estructura		Compacta		<input type="text"/>		<input type="text"/>			
		Color		Geològica		Zona		Foto. Plan.	
		Gris		<input type="text"/>		<input type="text"/>			
		Artificial		pedres morter					
Relacions Físiques		Igual a		Datació		Criteri datació			
Cobreix a		Cobert per		<input type="text"/>		<input type="text"/>			
1210		1215 1201		Anys 50/60 segle		Documental/estrati			
Farceix a		Farcit per		Interpretació		<input type="text"/>			
1210				Tram del mur perimetral de l'ala de llevant del pati claustral obert a la rasa 1200					
Talla a		Tallat per		Observacions		<input type="text"/>			
				Mur aixecat durant la rehabilitació integral portada a terme en aquesta zona al 2 1/3 del segle XX. Es recolza en la banqueta 1210, que també forma part de les obres de rehabilitació.					
Es recolza en		Se li recolza		Afecció		Tipus			
				Si <input type="checkbox"/>		<input type="text"/>			
Es lliura		Se li lliura		No <input type="checkbox"/>		<input type="text"/>			
1210		1215 1201		%		<input type="text"/>			

Definició UE		Textura		Composició		Sector		1298	
Retall/Interestrat		<input type="text"/>		<input type="text"/>		<input type="text"/>		Foto. Plan.	
		Color		Geològica		Zona			
		<input type="text"/>		<input type="text"/>		<input type="text"/>			
		Artificial		<input type="text"/>					
Relacions Físiques		Igual a		Datació		Criteri datació			
		198		<input type="text"/>		<input type="text"/>			
Cobreix a		Cobert per		Interpretació		<input type="text"/>			
<input type="text"/>		<input type="text"/>		Anys 30 segle XX.		Documental			
Farceix a		Farcit per		<input type="text"/>					
<input type="text"/>		<input type="text"/>		Rebaix general del nivell de circulació del claustre.					
Talla a		Tallat per		Observacions		<input type="text"/>			
1206 1204 1203		1208		Rebaix general del nivell de circulació del claustre motivat per les obres de rehabilitació del complex.		<input type="text"/>			
Es recolza en		Se li recolza		Afecció		Tipus			
<input type="text"/>		<input type="text"/>		Si <input type="checkbox"/>		<input type="text"/>			
Es lliura		Se li lliura		No <input type="checkbox"/>		<input type="text"/>			
<input type="text"/>		<input type="text"/>		% <input type="text"/>		<input type="text"/>			

Definició UE		Textura		Composició		Sector		1301	
Estrat		Sorrenca, compacta		<input type="text"/>		<input type="text"/>		Foto. Plan.	
		Color		Geològica		Zona			
		<input type="text"/>		Sorra		<input type="text"/>		114	
		Gris, marró		Orgànica		<input type="text"/>			
		Artificial		carbons.		<input type="text"/>			
Relacions Físiques		Igual a		Datació		Criteri datació			
		101		<input type="text"/>		<input type="text"/>			
Cobreix a		Cobert per		Interpretació		<input type="text"/>			
1302		<input type="text"/>		2 i 3 1/3 segle XX.		Estratigraf/docume			
Farceix a		Farcit per		<input type="text"/>					
<input type="text"/>		<input type="text"/>		Nivell superficial a la rasa 1300					
Talla a		Tallat per		Observacions		<input type="text"/>			
<input type="text"/>		<input type="text"/>		Darrers nivells de circulació i regularitzacions del terreny relacionades amb la vida del jardí, des del la seva darrera reorganització a finals dels anys cinquanta fins a l'actualitat.		<input type="text"/>			
Es recolza en		Se li recolza		Afecció		Tipus			
<input type="text"/>		<input type="text"/>		Si <input type="checkbox"/>		<input type="text"/>			
Es lliura		Se li lliura		No <input type="checkbox"/>		<input type="text"/>			
1313		<input type="text"/>		% <input type="text"/>		<input type="text"/>			

Definició UE		Textura		Composició		Sector		1302	
Estructura		Compacta		<input type="text"/>		<input type="text"/>		Foto. Plan.	
		Color		Geològica		Zona			
		<input type="text"/>		<input type="text"/>		<input type="text"/>			
		Blanc		Orgànica		<input type="text"/>			
		Artificial		morter		<input type="text"/>			
Relacions Físiques		Igual a		Datació		Criteri datació			
		102		<input type="text"/>		<input type="text"/>			
Cobreix a		Cobert per		Interpretació		<input type="text"/>			
<input type="text"/>		1301		2 i 3 1/3 segle XX.		Estratigraf/docume			
Farceix a		Farcit per		<input type="text"/>					
<input type="text"/>		<input type="text"/>		Pavimentació/Nivellació.					
Talla a		Tallat per		Observacions		<input type="text"/>			
<input type="text"/>		<input type="text"/>		Pavimentació que es documenta en la meitat est del pati. Es considera la primera pavimentació/nivell de circulació posterior al rebaix general del pati realitzat per Florensa als anys trenta del segle XX. Tallat per la reforma posterior del claustre.		<input type="text"/>			
Es recolza en		Se li recolza		Afecció		Tipus			
1303 1304		<input type="text"/>		Si <input type="checkbox"/>		<input type="text"/>			
Es lliura		Se li lliura		No <input type="checkbox"/>		<input type="text"/>			
1313		<input type="text"/>		% <input type="text"/>		<input type="text"/>			

Definició UE		Textura	Composició	Sector	1303
Estrat	<input type="text"/>	<input type="text"/>	Argila	<input type="text"/>	Foto. Plan.
	<input type="text"/>	Geològica	<input type="text"/>	Zona	
	<input type="text"/>	Orgànica	<input type="text"/>	<input type="text"/>	
	<input type="text"/>	Artificial	<input type="text"/>		
Relacions Físiques	Igual a				
Cobreix a 1398	Cobert per		Datació 2 i 3 1/3 XX	Criteri datació Estratigràfic	
Farceix a	Farcit per		Interpretació Nivell associat a l'amortització de la clavaguera.		
Talla a	Tallat per		Observacions Nivell que es formaria quan es realitza el rebaix general del pati claustral.		
Es recolza en	Se li recolza 1302				
Es lliura	Se li lliura				
		Afecció	Si <input type="checkbox"/> No <input type="checkbox"/>	Tipus	
			% <input type="text"/>	<input type="text"/>	

Definició UE		Textura	Composició	Sector	1304
Estrat	<input type="text"/>	Solta	Sorra	<input type="text"/>	Foto. Plan.
	<input type="text"/>	Color	<input type="text"/>	Zona	
	<input type="text"/>	Geològica	<input type="text"/>	<input type="text"/>	
	<input type="text"/>	Orgànica	<input type="text"/>		115
	<input type="text"/>	Artificial	material constructiu, morter desfet		116
Relacions Físiques	Igual a 122				117
Cobreix a 1398	Cobert per		Datació 2 1/3 segle XX.	Criteri datació Estratigràfic	118
Farceix a	Farcit per		Interpretació Farciment		
Talla a	Tallat per		Observacions Nivell que colmata el retall Ue 1305. Sembla relacionat amb les obres de rehabilitació del complex, tot i que no s'arriba a excavar.		
Es recolza en	Se li recolza 1302				
Es lliura	Se li lliura				
		Afecció	Si <input type="checkbox"/> No <input type="checkbox"/>	Tipus	
			% <input type="text"/>	<input type="text"/>	

Definició UE		Textura	Composició	Sector	1305
Retall/Interestrat	<input type="text"/>	<input type="text"/>	<input type="text"/>	<input type="text"/>	Foto. Plan.
	<input type="text"/>	Color	<input type="text"/>	Zona	
	<input type="text"/>	Geològica	<input type="text"/>	<input type="text"/>	
	<input type="text"/>	Orgànica	<input type="text"/>		
	<input type="text"/>	Artificial	<input type="text"/>		
Relacions Físiques	Igual a				
Cobreix a 1312	Cobert per		Datació	Criteri datació Estratigràfic	
Farceix a	Farcit per		Interpretació Retall de funcionalitat indeterminada.		
Talla a	Tallat per 1398		Observacions Retall documentat al tall est de la rasa 1300. Sembla que podria podria formar part d'algun dipòsit o fossa sèptica		
Es recolza en	Se li recolza				
Es lliura	Se li lliura				
		Afecció	Si <input type="checkbox"/> No <input type="checkbox"/>	Tipus	
			% <input type="text"/>	<input type="text"/>	

Definició UE		Textura		Composició		Sector	
Estructura		Compacta		Geològica		1306	
		Color		Orgànica		Zona	
		Gris		Artificial		Foto. Plan.	
Relacions Físiques		Igual a 123		Datació		115 7	
Cobreix a		Cobert per		Estratigràfic		116 8	
Farceix a		Farcit per		Interpretació		117 28	
Talla a		Tallat per		XIX		118	
Es recolza en		Se li recolza		Clavaguera.			
Es lliura		Se li lliura		Observacions			
				Estructura feta d'obra amb un aparell regular de maons col·locats plans i lligats amb morter i amb la presència d'un revestiment hidràulic. Creua obliquament per la part central de la rasa 1300 i connectaria amb la clavaguera Ue 123.			
				Afecció		Tipus	
				Si <input type="checkbox"/>			
				No <input type="checkbox"/>			

Definició UE		Textura		Composició		Sector	
Retall/Interstrat				Geològica		1307	
		Color		Orgànica		Zona	
				Artificial		Foto. Plan.	
Relacions Físiques		Igual a 124		Datació		28	
Cobreix a		Cobert per		Estratigràfic			
Farceix a		Farcit per		Interpretació			
Talla a		Tallat per		XIX			
Es recolza en		Se li recolza		Trinxera constructiva clavaguera Ue 1306			
Es lliura		Se li lliura		Observacions			
				Creua obliquament la rasa 1300, tallant la fossa funerària Uf 11.			
				Afecció		Tipus	
				Si <input type="checkbox"/>			
				No <input type="checkbox"/>			

Definició UE		Textura		Composició		Sector	
Estrat		Compacta		Argila		1309	
		Color		Orgànica		Zona	
		Marró Fosc		Artificial		Foto. Plan.	
Relacions Físiques		Igual a 135		Datació			
Cobreix a		Cobert per		Estratigràfic			
Farceix a		Farcit per		Interpretació			
Talla a		Tallat per		XVIII			
Es recolza en		Se li recolza		Rebliment fossa funerària Uf 11.			
Es lliura		Se li lliura		Observacions			
				Sediment que farceix la fossa de la sepultura Uf 11.			
				Afecció		Tipus	
				Si <input type="checkbox"/>			
				No <input type="checkbox"/>			

Definició UE		Textura		Composició		Sector		1310	
Esquelet		Compacta		Geològica		Zona		Foto. Plan.	
		Color		Orgànica		Òssos			
		Artificial							
Relacions Físiques		Igual a 136		Datació		Criteri datació			
Cobreix a		Cobert per 1309		XVIII		Estratigràfic			
Farceix a 1311		Farcit per		Interpretació		"Inhumació excavada" Uf 11.			
Talla a		Tallat per		Observacions		Individu adult sense sexar. La posició de l'esquelet és en decúbit supí, amb l'extremitat superior dreta col·locada paral·lela al cos i per sota del coxal, i l'extremitat superior esquerra sobre la zona ventral. Les extremitats inferiors tenen una mínima flexió articular cap al sud.			
Es recolza en		Se li recolza		Afecció		Si <input type="checkbox"/>		Tipus	
Es lliura		Se li lliura		No <input type="checkbox"/>		%		<input type="checkbox"/>	

Definició UE		Textura		Composició		Sector		1311	
Retall/Interstrat		Color		Geològica		Zona		Foto. Plan.	
		Artificial		Orgànica				28	
Relacions Físiques		Igual a 138		Datació		Criteri datació			
Cobreix a		Cobert per 1309 1310		XVIII		Estratigràfic			
Farceix a		Farcit per 1307		Interpretació		Fossa funerària Uf 11.			
Talla a 1312		Tallat per 1307		Observacions		Fossa de morfologia rectangular amb els costats no gaire bé definits. Les mides conservades són: 1,50 m de llarg, 47 cm d'ample en la part superior i 30cm de profunditat.			
Es recolza en		Se li recolza		Afecció		Si <input type="checkbox"/>		Tipus	
Es lliura		Se li lliura		No <input type="checkbox"/>		%		<input type="checkbox"/>	

Definició UE		Textura		Composició		Sector		1312	
Estrat		Compacta		Geològica		Zona		Foto. Plan.	
		Color		Orgànica				115	
		Marró		Artificial		morter		116	
Relacions Físiques		Igual a		Datació		Criteri datació		117	
Cobreix a		Cobert per							
Farceix a		Farcit per		Interpretació		Nivell general			
Talla a		Tallat per 1311 1307 1305		Observacions		Nivell més antic documentat a la rasa 1300, compost per argiles de tonalitat marró/vermellosa, amb presència de carbons, punts de morter... Característiques similars a l'estrat Ue 104.			
Es recolza en		Se li recolza		Afecció		Si <input type="checkbox"/>		Tipus	
Es lliura		Se li lliura		No <input type="checkbox"/>		%		<input type="checkbox"/>	

Definició UE		Textura		Composició		Sector	
Estructura		Compacta		Geològica		1313	
		Color		Orgànica		Zona	
		Gris		Artificial		Foto. Plan.	
				Pedres morter		114 28	
Relacions Físiques		Igual a		Datació		Criteri datació	
Cobreix a		Cobert per		Anys 50/60 segle		Estratig.	
Farceix a		Farcit per		Interpretació		Tram del mur perimetral de l'ala de llevant del pati claustreal obert a la rasa 1300	
Talla a		Tallat per		Observacions		En aquesta rasa no es pot determinar la naturalesa del tram del mur perimetral detectat, UE 1313, ja que en el punt de contacte la zona de rebaix és inferior. De totes formes sembla formar part de les reformes realitzades entre finals dels cinquanta i principis dels seixanta, tot i que	
Es recolza en		Se li recolza		Afecció		Tipus	
Es lliura		Se li lliura		Si <input type="checkbox"/>		No <input type="checkbox"/> % <input type="checkbox"/>	
1302		1301					

Definició UE		Textura		Composició		Sector	
Retall/Interstrat				Geològica		1398	
		Color		Orgànica		Zona	
				Artificial		Foto. Plan.	
Relacions Físiques		Igual a		Datació		Criteri datació	
		198		Anys 30 segle XX.		Documental	
Cobreix a		Cobert per		Interpretació		Rebaix general del nivell de circulació del claustre.	
1304 1303				Observacions		Rebaix general del nivell de circulació del claustre motivat per les obres de rehabilitació del complex.	
Farceix a		Farcit per		Afecció		Tipus	
Talla a		Tallat per		Si <input type="checkbox"/>		No <input type="checkbox"/> % <input type="checkbox"/>	
1305 1306							
Es recolza en		Se li recolza					
Es lliura		Se li lliura					
1302							

Definició UE		Textura		Composició		Sector	
Estrat		Sorrentca, compacta		Geològica		1401	
		Color		Orgànica		Zona	
		Gris, marró		Artificial		Foto. Plan.	
				ceràmica, metalls		119	
Relacions Físiques		Igual a		Datació		Criteri datació	
		101		2 i 3 1/3 segle XX.		Estratigraf/docume	
Cobreix a		Cobert per		Interpretació		Nivell superficial a la rasa 1400	
1402				Observacions		Darrers nivells de circulació i regularitzacions del terreny relacionades amb la vida del jardí, des del la seva darrera reorganització a finals dels anys cinquanta fins a l'actualitat.	
Farceix a		Farcit per		Afecció		Tipus	
Talla a		Tallat per		Si <input type="checkbox"/>		No <input type="checkbox"/> % <input type="checkbox"/>	
Es recolza en		Se li recolza					
Es lliura		Se li lliura					
1408							

Definició UE		Textura	Composició	Sector	1402
Estructura	Compacta	Geològica			
	Color	Orgànica		Zona	Foto. Plan.
	Blanc	Artificial	morter		
Relacions Físiques		Igual a			
Cobreix a	Cobert per	Datació		Criteri datació	
	1401	2 i 3 1/3 segle XX.		Estratigraf/docume	
Farceix a	Farcit per	Interpretació			
		Pavimentació/Nivellació.			
Talla a	Tallat per	Observacions			
		Pavimentació que es documenta en la meitat est del pati. Es considera la primera pavimentació/nivell de circulació posterior al rebaix general del pati realitzat per Florensa als anys trenta del segle XX.			
Es recolza en	Se li recolza	Afecció		Tipus	
1498 1408		Si <input type="checkbox"/>			
Es lliura	Se li lliura	No <input type="checkbox"/>			
		%			

Definició UE		Textura	Composició	Sector	1404
Estrat		Geològica	Argila		
	Color	Orgànica		Zona	Foto. Plan.
	Marró Fosc	Artificial			
Relacions Físiques		Igual a			
Cobreix a	Cobert per	Datació		Criteri datació	
1405		XVIII/XIX		Estratigràfic	
Farceix a	Farcit per	Interpretació			
		Nivell associat a l'evolució del complex hospitalari.			
Talla a	Tallat per	Observacions			
	1498				
Es recolza en	Se li recolza	Afecció		Tipus	
		Si <input type="checkbox"/>			
Es lliura	Se li lliura	No <input type="checkbox"/>			
		%			

Definició UE		Textura	Composició	Sector	1405
	Sorrenca	Geològica	Argila		
	Color	Orgànica		Zona	Foto. Plan.
	Blanc	Artificial	morter		
Relacions Físiques		Igual a			
Cobreix a	Cobert per	Datació		Criteri datació	
	1404	XVIII/XIX		Estratigràfic	
Farceix a	Farcit per	Interpretació			
		Bossada o nivell.			
Talla a	Tallat per	Observacions			
	1498	Capa de morter bastant potent que sembla associada a la vida del complex hospitalari, tot i que no es pot descartar que estigui relacionada amb les obres de rehabilitació realitzades al segle XX.			
Es recolza en	Se li recolza	Afecció		Tipus	
		Si <input type="checkbox"/>			
Es lliura	Se li lliura	No <input type="checkbox"/>			
		%			

Definició UE		Textura	Composició	Sector	1406
Estrat	Solta	Geològica	Argila		
	Color	Orgànica		Zona	Foto. Plan.
	Marró Fosc	Artificial			
Relacions Físiques	Igual a				
Cobreix a 1407	Cobert per 1405		Datació XVIII/XIX	Criteri datació Estratigràfic	
Farceix a	Farcit per	Interpretació Nivell associat a l'evolució del complex hospitalari.			
Talla a	Tallat per	Observacions Nivell més sorrenc i solt que l'anterior, Ue 1404			
Es recolza en	Se li recolza	Afecció Si <input type="checkbox"/> No <input type="checkbox"/> % <input type="checkbox"/> Tipus <input type="text"/>			
Es lliura	Se li lliura				

Definició UE		Textura	Composició	Sector	1407
Estrat	Argilosa	Geològica	Argila		
	Color	Orgànica		Zona	Foto. Plan.
	Vermellós	Artificial			121 122
Relacions Físiques	Igual a				
Cobreix a	Cobert per 1405 1406		Datació XVI/XVII	Criteri datació Estratigràfic	
Farceix a	Farcit per	Interpretació Formació natural o regularització.			
Talla a	Tallat per	Observacions Estrat més antic documentat a la rasa. Possible formació natural, tot i que també podria estar relacionat amb les regulacions propies de la construcció de l'Hospital.			
Es recolza en	Se li recolza	Afecció Si <input type="checkbox"/> No <input type="checkbox"/> % <input type="checkbox"/> Tipus <input type="text"/>			
Es lliura	Se li lliura				

Definició UE		Textura	Composició	Sector	1408
Estructura	Compacta	Geològica			
	Color	Orgànica		Zona	Foto. Plan.
	Gris	Artificial	Pedres morter		119 29 120 122 123
Relacions Físiques	Igual a				
Cobreix a	Cobert per		Datació	Criteri datació	
Farceix a	Farcit per	Interpretació Tram del mur perimetral de l'ala de llevant del pati claustral obert a la rasa 1400			
Talla a	Tallat per	Observacions En aquesta rasa no es pot determinar la naturalesa del tram del mur perimetral detectat, UE 1409. No queda clar si la part inferior de l'estructura es producte de la rehabilitació o és l'original.			
Es recolza en	Se li recolza 1402	Afecció Si <input type="checkbox"/> No <input type="checkbox"/> % <input type="checkbox"/> Tipus <input type="text"/>			
Es lliura	Se li lliura 1401				

Definició UE		Textura		Composició		Sector		1498	
Retall/Interestrat		<input type="text"/>		<input type="text"/>		<input type="text"/>			
		Color		Geològica		Zona		Foto. Plan.	
		<input type="text"/>		<input type="text"/>		<input type="text"/>			
		Artificial		<input type="text"/>					
Relacions Físiques		Igual a		Datació		Criteri datació			
		198		Anys 30 segle XX.		Documental			
Cobreix a		Cobert per		Interpretació					
				Rebaix general del nivell de circulació del claustre.					
Farceix a		Farcit per		Observacions					
				Rebaix general del nivell de circulació del claustre motivat per les obres de rehabilitació del complex.					
Talla a		Tallat per		Afecció		Tipus			
1404 1405				Si <input type="checkbox"/>		No <input type="checkbox"/>			
Es recolza en		Se li recolza		%		<input type="text"/>			
		1402							
Es lliura		Se li lliura							

Definició UE		Textura		Composició		Sector		1501	
Estrat		Sorrenca, compacta		Sorra		<input type="text"/>			
		Color		Geològica		Zona		Foto. Plan.	
		<input type="text"/>		<input type="text"/>		<input type="text"/>			
		Artificial		Orgànica					
		Gris, marró		carbons, ossos					
Relacions Físiques		Igual a		Datació		Criteri datació			
		101		2 i 3 1/3 segle XX.		Estratigraf/docume			
Cobreix a		Cobert per		Interpretació					
1502 1507				Nivell superficial a la rasa 1500					
Farceix a		Farcit per		Observacions					
				Darrers nivells de circulació i regularitzacions del terreny relacionades amb la vida del jardí, des del la seva darrera reorganització a finals dels anys cinquanta fins a l'actualitat.					
Talla a		Tallat per		Afecció		Tipus			
				Si <input type="checkbox"/>		No <input type="checkbox"/>			
Es recolza en		Se li recolza		%		<input type="text"/>			
Es lliura		Se li lliura							
1506									

Definició UE		Textura		Composició		Sector		1502	
Estructura		Compacta		<input type="text"/>		<input type="text"/>			
		Color		Geològica		Zona		Foto. Plan.	
		<input type="text"/>		<input type="text"/>		<input type="text"/>			
		Artificial		Orgànica					
		Blanc		morter					
Relacions Físiques		Igual a		Datació		Criteri datació			
				2 i 3 1/3 segle XX.		Estratigraf/docume			
Cobreix a		Cobert per		Interpretació					
		1501		Pavimentació/Nivellació.					
Farceix a		Farcit per		Observacions					
				Pavimentació que es documenta en la meitat est del pati. Es considera la primera pavimentació/nivell de circulació posterior al rebaix general del pati realitzat per Florensa als anys trenta del segle XX.					
Talla a		Tallat per		Afecció		Tipus			
		1508		Si <input type="checkbox"/>		No <input type="checkbox"/>			
Es recolza en		Se li recolza		%		<input type="text"/>			
1598									
Es lliura		Se li lliura							

Definició UE		Textura		Composició		Sector		1503	
Estrat		Compacta		Argila				Foto. Plan.	
		Color		Orgànica		Zona			
		Marró		Artificial		ceràmica morter desfet			
Relacions Físiques		Igual a		Datació		Criteri datació			
		134		XIX		Ceràmic			
Cobreix a		Cobert per		Interpretació					
1504				Primer farciment retall Ue 152					
Farceix a		Farcit per		Observacions					
152				Forma part del reblliment del retall UE 152, documentat a la rasa 100. Aquest estrat conté els mateixos rebutjos ceràmics que els detectats al nivell de regularització UE 114. No es pot afirmar si són anteriors a la rehabilitació del complex hospitalari o formen part d'aquesta reforma.					
Talla a		Tallat per		Afecció		Tipus			
		1598		Si <input type="checkbox"/>					
Es recolza en		Se li recolza		No <input type="checkbox"/>		%			
Es lliura		Se li lliura							

Definició UE		Textura		Composició		Sector		1504	
Estrat		Solta		Argila				Foto. Plan.	
		Color		Orgànica		Zona			
		Marró Fosc		Artificial		ceràmica		124	
Relacions Físiques		Igual a		Datació		Criteri datació		125	
		151		XIX		Ceràmic			
Cobreix a		Cobert per		Interpretació					
1503				Segon farciment retall Ue 152					
Farceix a		Farcit per		Observacions					
152				Forma part del reblliment del retall UE 152, documentat a la rasa 100. Aquest estrat conté els mateixos rebutjos ceràmics que els detectats al nivell de regularització UE 114. No es pot afirmar si són anteriors a la rehabilitació del complex hospitalari o formen part d'aquesta reforma.					
Talla a		Tallat per		Afecció		Tipus			
				Si <input type="checkbox"/>					
Es recolza en		Se li recolza		No <input type="checkbox"/>		%			
Es lliura		Se li lliura							

Definició UE		Textura		Composició		Sector		1506	
Estructura								Foto. Plan.	
		Color		Orgànica		Zona		124	
				Artificial		pedres		30	
Relacions Físiques		Igual a		Datació		Criteri datació		125	
				2 1/2 XX		Estratigràfic			
Cobreix a		Cobert per		Interpretació					
1507				Marxapeu accés a claustre de llevant.					
Farceix a		Farcit per		Observacions					
				Relacionat amb les obres de rehabilitació de l'edifici, tot i que d'un moment bastant avançat.					
Talla a		Tallat per		Afecció		Tipus			
				Si <input type="checkbox"/>					
Es recolza en		Se li recolza		No <input type="checkbox"/>		%			
Es lliura		Se li lliura							
		1501							

Definició UE		Textura		Composició		Sector		1507	
Estructura		<input type="text"/>		Geològica		<input type="text"/>		Foto. Plan.	
		Color		Orgànica		Zona		<input type="text"/>	
		<input type="text"/>		Artificial		maons morter		<input type="text"/>	
Relacions Físiques		Igual a		Datació		Criteri datació		<input type="text"/>	
Cobreix a		Cobert per		2 1/2 XX		Estratigràfic		<input type="text"/>	
1508		1501		Interpretació		Fonamentació marxapeu Ue 1506		<input type="text"/>	
Farceix a		Farcit per		Observacions		Fonamentació d'obra feta amb un aparell regular de maons col·locats plans i lligats amb morter de calç de tonalitat blanca.		<input type="text"/>	
1508		1508		Fonamentació d'obra feta amb un aparell regular de maons col·locats plans i lligats amb morter de calç de tonalitat blanca.				<input type="text"/>	
Talla a		Tallat per		Afecció		Si <input type="checkbox"/>		Tipus	
				No <input type="checkbox"/>		% <input type="text"/>		<input type="text"/>	
Es recolza en		Se li recolza							
1506		1506							
Es lliura		Se li lliura							

Definició UE		Textura		Composició		Sector		1508	
Retall/Interestrat		<input type="text"/>		Geològica		<input type="text"/>		Foto. Plan.	
		Color		Orgànica		Zona		<input type="text"/>	
		<input type="text"/>		Artificial		<input type="text"/>		<input type="text"/>	
Relacions Físiques		Igual a		Datació		Criteri datació		<input type="text"/>	
Cobreix a		Cobert per		2 1/2 XX		Estratigràfic		<input type="text"/>	
1508		1507		Interpretació		Trinxera fonamentació UE 1507		<input type="text"/>	
Farceix a		Farcit per		Observacions		Fonamentació de marxapeu UE 1506.		<input type="text"/>	
1503 1504 1598		1507		Fonamentació de marxapeu UE 1506.				<input type="text"/>	
Talla a		Tallat per		Afecció		Si <input type="checkbox"/>		Tipus	
				No <input type="checkbox"/>		% <input type="text"/>		<input type="text"/>	
Es recolza en		Se li recolza							
Es lliura		Se li lliura							

Definició UE		Textura		Composició		Sector		1598	
Retall/Interestrat		<input type="text"/>		Geològica		<input type="text"/>		Foto. Plan.	
		Color		Orgànica		Zona		<input type="text"/>	
		<input type="text"/>		Artificial		<input type="text"/>		<input type="text"/>	
Relacions Físiques		Igual a		Datació		Criteri datació		<input type="text"/>	
Cobreix a		Cobert per		Anys 30 segle XX.		Documental		<input type="text"/>	
1503		1508		Interpretació		Rebaix general del nivell de circulació del claustre.		<input type="text"/>	
Farceix a		Farcit per		Observacions		Rebaix general del nivell de circulació del claustre motivat per les obres de rehabilitació del complex.		<input type="text"/>	
1503		1508		Rebaix general del nivell de circulació del claustre motivat per les obres de rehabilitació del complex.				<input type="text"/>	
Talla a		Tallat per		Afecció		Si <input type="checkbox"/>		Tipus	
				No <input type="checkbox"/>		% <input type="text"/>		<input type="text"/>	
Es recolza en		Se li recolza							
1502		1502							
Es lliura		Se li lliura							

Definició UE		Textura	Composició	Sector	1601
Estrat		Sorrenca, compacta	Sorra		
		Color	Geològica	Zona	Foto. Plan.
		Gris, marró	Orgànica		126
			Artificial		127
					131
Relacions Físiques	Igual a	101	Datació	Criteri datació	
Cobreix a	Cobert per		2 i 3 1/3 segle XX.	Estratigraf/docume	
1602					
Farceix a	Farcit per		Interpretació		
			Nivell superficial a la rasa 1600		
Talla a	Tallat per		Observacions		
			Darrers nivells de circulació i regularitzacions del terreny relacionades amb la vida del jardí, des del la seva darrera reorganització a finals dels anys cinquanta fins a l'actualitat.		
Es recolza en	Se li recolza		Afecció	Tipus	
Es lliura	Se li lliura		Si <input type="checkbox"/>		
1605			No <input type="checkbox"/>	% <input type="checkbox"/>	<input type="text"/>

Definició UE		Textura	Composició	Sector	1602
Estructura		Compacta			
		Color	Geològica	Zona	Foto. Plan.
		Blanc	Orgànica		131
			Artificial		
Relacions Físiques	Igual a		Datació	Criteri datació	
Cobreix a	Cobert per		2 i 3 1/3 segle XX.	Estratigraf/docume	
	1601				
Farceix a	Farcit per		Interpretació		
			Pavimentació/Nivellació.		
Talla a	Tallat per		Observacions		
			Pavimentació que es documenta en la meitat est del pati. Es considera la primera pavimentació/nivell de circulació posterior al rebaix general del pati realitzat per Florensa als anys trenta del segle XX.		
Es recolza en	Se li recolza		Afecció	Tipus	
1603 1607			Si <input type="checkbox"/>		
Es lliura	Se li lliura		No <input type="checkbox"/>	% <input type="checkbox"/>	<input type="text"/>

Definició UE		Textura	Composició	Sector	1603
Estrat		Solta	Sorra		
		Color	Geològica	Zona	Foto. Plan.
		Gris	Orgànica		129
			Artificial		130
					131
Relacions Físiques	Igual a		Datació	Criteri datació	
Cobreix a	Cobert per		2 1/3 segle XX	Estratigràfic/docu	
	1607				
Farceix a	Farcit per		Interpretació		
			Nivell relacionat amb les obres de rehabilitació del complex.		
Talla a	Tallat per		Observacions		
	1608		Els estrats UE 1603 i 1607 es poden generar en dos moments, o durant les primeres tasques d'enderroc endegades als anys trenta o durant les feines de rehabilitació portades a terme en la nau septentrional als anys quaranta.		
Es recolza en	Se li recolza		Afecció	Tipus	
Es lliura	Se li lliura		Si <input type="checkbox"/>		
			No <input type="checkbox"/>	% <input type="checkbox"/>	<input type="text"/>

Definició UE		Textura		Composició		Sector	
Estructura		Compacta				1604	
		Color		Geològica		Zona	
		Gris		Orgànica		Foto. Plan.	
				Artificial		130	
Relacions Físiques		Igual a		Datació		Criteri datació	
Cobreix a		Cobert per		2 1/3 segle XX		Estratigràfic/Docu	
Farceix a		Farcit per		Interpretació		Rebliment rasa constructiva mur perimetral nau de llevant	
1608				Observacions		Una vegada feta la base del nou mur perimetral, s'ompleix la resta de la rasa constructiva amb ciment i alguna pedra.	
Talla a		Tallat per		Afecció		Tipus	
Es recolza en		Se li recolza		Si <input type="checkbox"/>			
1606				No <input type="checkbox"/>		% <input type="checkbox"/>	
Es lliura		Se li lliura					
1605							

Definició UE		Textura		Composició		Sector	
Estructura		Compacta				1605	
		Color		Geològica		Zona	
		Gris		Orgànica		Foto. Plan.	
				Artificial		126 31	
Relacions Físiques		Igual a		Datació		Criteri datació	
Cobreix a		Cobert per		2 1/3 segle XX		Estratigràfic	
Farceix a		Farcit per		Interpretació		Tram del mur perimetral de l'ala de llevant del pati claustral obert a la rasa 1600	
1608				Observacions		Mur aixecat durant la rehabilitació integral portada a terme en aquesta zona al 2 1/3 del segle XX. Es recolza en la banqueta 1606, que també es realitza durant les obres de rehabilitació.	
Talla a		Tallat per		Afecció		Tipus	
Es recolza en		Se li recolza		Si <input type="checkbox"/>			
1606		1602		No <input type="checkbox"/>		% <input type="checkbox"/>	
Es lliura		Se li lliura					
1604 1601							

Definició UE		Textura		Composició		Sector	
Estructura		Compacta				1606	
		Color		Geològica		Zona	
		Gris		Orgànica		Foto. Plan.	
				Artificial		128	
Relacions Físiques		Igual a		Datació		Criteri datació	
Cobreix a		Cobert per		2 1/3 segle XX		Estratigràfic	
Farceix a		Farcit per		Interpretació		Banqueta de fonamentació.	
1608				Observacions		Relacionada amb les obres de rehabilitació de l'ala de llevant del claustre. Físicament es recolça en la part conservada del mur original i genera una nova base per a la construcció del nou mur, Ue 1605..	
Talla a		Tallat per		Afecció		Tipus	
Es recolza en		Se li recolza		Si <input type="checkbox"/>			
1605 1606				No <input type="checkbox"/>		% <input type="checkbox"/>	
Es lliura		Se li lliura					

Definició UE		Textura		Composició		Sector		1607	
Estrat		Compacta		Argila				Foto. Plan.	
		Color		Orgànica		Zona			
		Marró		Artificial					
Relacions Físiques		Igual a		Datació		Criteri datació			
Cobreix a		Cobert per		2 1/3 segle XX		Estratigràfic/docu			
1603				Interpretació					
Farceix a		Farcit per		Anivellació relacionada amb les obres de rehabilitació del complex.					
Talla a		Tallat per		Observacions					
1603		1608		Els estrats UE 1603 i 1607 es poden generar en dos moments, o durant les primeres tasques d'enderroc endegades als anys trenta o durant les feines de rehabilitació portades a terme en la nau septentrional als anys quaranta. 1. De totes formes, en ambdós casos la seva funció no varia,					
Es recolza en		Se li recolza		Afecció		Tipus			
1602		1602		Si <input type="checkbox"/>					
Es lliura		Se li lliura		No <input type="checkbox"/>		%			

Definició UE		Textura		Composició		Sector		1608	
Retall/Interstrat								Foto. Plan.	
		Color		Orgànica		Zona			
				Artificial				31	
Relacions Físiques		Igual a		Datació		Criteri datació			
Cobreix a		Cobert per		2 1/3 XX		Estratigràfic/Docu			
Farceix a		Farcit per		Interpretació					
161604 1605 1609				Rasa constructiva del tram del mur perimetral de l'ala de llevant del pati claustral obert a la rasa 1600					
Talla a		Tallat per		Observacions					
1609 1607 1603		1609 1607 1603		Relacionada amb les obres de rehabilitació de l'ala de llevant del claustre.					
Es recolza en		Se li recolza		Afecció		Tipus			
Es lliura		Se li lliura		Si <input type="checkbox"/>					
				No <input type="checkbox"/>		%			

Definició UE		Textura		Composició		Sector		1609	
Estructura		Compacta						Foto. Plan.	
		Color		Orgànica		Zona			
		Gris		Artificial				132 31	
Relacions Físiques		Igual a		Datació		Criteri datació			
Cobreix a		Cobert per		XV		Estratigràfic		133	
Farceix a		Farcit per		Interpretació				134	
Talla a		Tallat per		Fonamentació del mur de delimitació del claustre.					
1608		1608		Observacions					
Es recolza en		Se li recolza		Petit tram de fonamentació del mur original que delimitava l'ala de llevant del claustre. Estructura feta amb un aparell regular de carreuons lligats amb morter de calç de tonalitat groguenca. Desplaçada en relació al nou mur perimetral, quedant una mica més a llevant.					
Es lliura		Se li lliura		Afecció		Tipus			
				Si <input type="checkbox"/>					
				No <input type="checkbox"/>		%			

Definició UE		Textura		Composició		Sector		1698	
Retall/Interestrat		<input type="text"/>		<input type="text"/>		<input type="text"/>			
		Color		Geològica		Zona		Foto. Plan.	
		<input type="text"/>		<input type="text"/>		<input type="text"/>			
		Artificial		<input type="text"/>					
Relacions Físiques		Igual a		Datació		Criteri datació			
				<input type="text"/>		<input type="text"/>			
Cobreix a		Cobert per		Interpretació					
				<input type="text"/>		<input type="text"/>			
Farceix a		Farcit per		<input type="text"/>					
Talla a		Tallat per		Observacions					
		<input type="text"/>		<input type="text"/>					
Es recolza en		Se li recolza		<input type="text"/>					
Es lliura		Se li lliura		Afecció		Tipus			
				<input type="text"/>		<input type="text"/>			
				<input type="text"/>		<input type="text"/>			

Definició UE		Textura		Composició		Sector		3101	
Estrat		Sorrenca, compacta		Sorra		<input type="text"/>			
		Color		Geològica		Zona		Foto. Plan.	
		<input type="text"/>		<input type="text"/>		<input type="text"/>			
		Artificial		<input type="text"/>					
Relacions Físiques		Igual a		Datació		Criteri datació			
		<input type="text"/>		<input type="text"/>		<input type="text"/>			
Cobreix a		Cobert per		Interpretació					
<input type="text"/>		<input type="text"/>		<input type="text"/>		<input type="text"/>			
Farceix a		Farcit per		<input type="text"/>					
Talla a		Tallat per		Observacions					
		<input type="text"/>		<input type="text"/>					
Es recolza en		Se li recolza		<input type="text"/>					
Es lliura		Se li lliura		Afecció		Tipus			
<input type="text"/>		<input type="text"/>		<input type="text"/>		<input type="text"/>			
				<input type="text"/>		<input type="text"/>			

Definició UE		Textura		Composició		Sector		3102	
Estructura		Compacta		Sorra		<input type="text"/>			
		Color		Geològica		Zona		Foto. Plan.	
		<input type="text"/>		<input type="text"/>		<input type="text"/>			
		Artificial		<input type="text"/>					
Relacions Físiques		Igual a		Datació		Criteri datació			
		<input type="text"/>		<input type="text"/>		<input type="text"/>			
Cobreix a		Cobert per		Interpretació					
<input type="text"/>		<input type="text"/>		<input type="text"/>		<input type="text"/>			
Farceix a		Farcit per		<input type="text"/>					
Talla a		Tallat per		Observacions					
		<input type="text"/>		<input type="text"/>					
Es recolza en		Se li recolza		<input type="text"/>					
<input type="text"/>		<input type="text"/>							
Es lliura		Se li lliura		Afecció		Tipus			
				<input type="text"/>		<input type="text"/>			
				<input type="text"/>		<input type="text"/>			

Definició UE		Textura		Composició		Sector		3103	
Estrat		Compacta		Argila i alguna pedreta.				Foto. Plan.	
		Color		Orgànica		Zona			
		Marró		Artificial					
Relacions Físiques		Igual a		Datació		Criteri datació			
Cobreix a		Cobert per		Anys quaranta		Estratigràfic			
3104		3102							
Farceix a		Farcit per		Interpretació		Anivellació			
Talla a		Tallat per		Observacions		Estrat que forma part de les anivellacions relacionades amb les obres de rehabilitació de la nau septentrional realitzada a principis dels anys quaranta del segle XX.			
Es recolza en		Se li recolza		Afecció		Si <input type="checkbox"/>		Tipus	
3105		3102		No <input type="checkbox"/>		%			
Es lliura		Se li lliura							
3105									

Definició UE		Textura		Composició		Sector		3104	
Estrat		Compacta		Argila				Foto. Plan.	
		Color		Orgànica		Zona			
		Marró grisos		Artificial					
Relacions Físiques		Igual a		Datació		Criteri datació			
Cobreix a		Cobert per		Anys quaranta		Ceràmic			
3107 3108 3106		303							
Farceix a		Farcit per		Interpretació		Anivellació			
Talla a		Tallat per		Observacions		Estrat bastant compacte que forma part de les anivellacions relacionades amb les obres de rehabilitació de la nau septentrional realitzada a principis dels anys quaranta del segle XX.			
Es recolza en		Se li recolza		Afecció		Si <input type="checkbox"/>		Tipus	
3105		3105		No <input type="checkbox"/>		%			
Es lliura		Se li lliura							
3105									

Definició UE		Textura		Composició		Sector		3105	
Estructura		Compacta						Foto. Plan.	
		Color		Orgànica		Zona		165 34	
		Gris		Artificial				168	
Relacions Físiques		Igual a		Datació		Criteri datació		169	
Cobreix a		Cobert per		Anys quaranta		Documental			
3108		3108							
Farceix a		Farcit per		Interpretació		Mur perimetral del pati claustral.			
Talla a		Tallat per		Observacions		Es tracta d'un mur de maçoneria amb parament extern i intern, fet amb un aparell de caurreons ben escairats i lligats amb morter, que es fa durant les obres de rehabilitació de l'ala septentrional del claustre, portades a terme per Florensa als anys quaranta.			
Es recolza en		Se li recolza		Afecció		Si <input type="checkbox"/>		Tipus	
3108		3102		No <input type="checkbox"/>		%			
Es lliura		Se li lliura							
3103 3104									

Definició UE		Textura	Composició	Sector	3106
Estrat		Solta	argila amb matriu sorrenca.		
		Color	Geològica	Zona	Foto. Plan.
		Marró			166
		Artificial	morter, pedres		167
Relacions Físiques		Igual a	Datació	Criteri datació	
			Anys quaranta	Estratigràfic	
Cobreix a	Cobert per		Interpretació		
	3104		Farciment		
Farceix a	Farcit per		Observacions		
3109			Nivell que acaba de reblir la trinxera de fonamentació Ue 3109, una vegada col·locada la banquetta de fonamentació.		
Talla a	Tallat per		Afecció	Tipus	
			Si <input type="checkbox"/>		
Es recolza en	Se li recolza		No <input type="checkbox"/>	% <input type="checkbox"/>	<input type="text"/>
Es lliura	Se li lliura				
3108					

Definició UE		Textura	Composició	Sector	3107
Estructura		Compacta			
		Color	Geològica	Zona	Foto. Plan.
		Gris			166
		Artificial	morter i pedres petites.		167
Relacions Físiques		Igual a	Datació	Criteri datació	
		306 307			168
Cobreix a	Cobert per		Interpretació		
	3104		Estructura de funcionalitat indeterminada.		
Farceix a	Farcit per		Observacions		
			Es tracta d'una capa de morter i pedres compactades, a la que es considera estructura i que probablement estigui relacionada amb les Ue 306 i 307 de la rasa 300, veient-se afectada per la realització de la fonamentació del mur perimetral.		
Talla a	Tallat per		Afecció	Tipus	
	3109		Si <input type="checkbox"/>		
Es recolza en	Se li recolza		No <input type="checkbox"/>	% <input type="checkbox"/>	<input type="text"/>
Es lliura	Se li lliura				

Definició UE		Textura	Composició	Sector	3108
Estructura		Compacta			
		Color	Geològica	Zona	Foto. Plan.
		Gris			166
		Artificial	pedres, morter.		34
Relacions Físiques		Igual a	Datació	Criteri datació	
			Anys quaranta	Documental	
Cobreix a	Cobert per		Interpretació		
			Banqueta fonamentació mur perimetral Ue 3105		
Farceix a	Farcit per		Observacions		
3109			Es tracta d'una banquetta de fonamentació feta de maçoneria amb un aparell de caureus ben escairats i lligats amb morter, que es fa durant les obres de rehabilitació de l'ala septentrional del claustre, portades a terme per Florensa als anys quaranta.		
Talla a	Tallat per		Afecció	Tipus	
			Si <input type="checkbox"/>		
Es recolza en	Se li recolza		No <input type="checkbox"/>	% <input type="checkbox"/>	<input type="text"/>
	3105				
Es lliura	Se li lliura				

Definició UE		Textura	Composició		Sector	3109
Estructura	<input type="text"/>	<input type="text"/>	Geològica	<input type="text"/>	<input type="text"/>	Foto. Plan. 34
	Color	<input type="text"/>	Orgànica	<input type="text"/>	Zona	
	<input type="text"/>	<input type="text"/>	Artificial	<input type="text"/>		
Relacions Físiques		Igual a				
Cobreix a	Cobert per			Datació	Criteri datació	
Farceix a	Farcit per			Interpretació	Anys quaranta	Estratigràfic
Talla a	Tallat per			Trinxera de fonamentació		
3107				Observacions		
Es recolza en	Se li recolza			Trinxera constructiva relacionada amb les reformes portades a terme per Florensa per rehabilitar l'ala septentrional del claustre.		
Es lliura	Se li lliura			Afecció Si <input type="checkbox"/>		
				No <input type="checkbox"/> % <input type="text"/>		
				Tipus <input type="text"/>		

Definició UE		Textura	Composició		Sector	3198
Retall/Interstrat	<input type="text"/>	<input type="text"/>	Geològica	<input type="text"/>	<input type="text"/>	Foto. Plan.
	Color	<input type="text"/>	Orgànica	<input type="text"/>	Zona	
	<input type="text"/>	<input type="text"/>	Artificial	<input type="text"/>		
Relacions Físiques		Igual a				
Cobreix a	Cobert per			Datació	Criteri datació	
Farceix a	Farcit per			Interpretació	Anys 30 segle XX.	Documental
Talla a	Tallat per			Rebaix general del nivell de circulació del claustre.		
Es recolza en	Se li recolza			Observacions		
Es lliura	Se li lliura			Rebaix general del nivell de circulació del claustre motivat per les obres de rehabilitació del complex. En aquesta rasa les reformes posteriors afecten totalment el nivell de circulació assolit durant els rebaixos generals del pati.		
				Afecció Si <input type="checkbox"/>		
				No <input type="checkbox"/> % <input type="text"/>		
				Tipus <input type="text"/>		

Definició UE		Textura	Composició		Sector	3201
Estrat	<input type="text"/>	Sorrenca, compacta	Geològica	Sorra	<input type="text"/>	Foto. Plan. 170 171 175
	Color	Gris, marró.	Orgànica	carbons, ossos	Zona	
	<input type="text"/>	<input type="text"/>	Artificial	ceràmica, metalls		
Relacions Físiques		Igual a				
Cobreix a	Cobert per			Datació	Criteri datació	
3207 3202				Interpretació	2 1/2 XX	Estratigraf/docume
Farceix a	Farcit per			Superficial		
Talla a	Tallat per			Observacions		
Es recolza en	Se li recolza			Darrers nivells de circulació i regularitzacions del terreny relacionades amb la vida del jardí, des del la seva darrera reorganització a finals dels anys cinquanta.		
Es lliura	Se li lliura			Afecció Si <input type="checkbox"/>		
3201				No <input type="checkbox"/> % <input type="text"/>		
				Tipus <input type="text"/>		

Definició UE		Textura		Composició		Sector	
Estructura		Compacta				3202	
		Color		Geològica		Zona	
		Blanc		Orgànica		Foto. Plan.	
		Artificial		morter i pedres petites.		173	
						175	
Relacions Físiques		Igual a 320		Datació		Criteri datació	
Cobreix a 3205		Cobert per 3201		1940/1960		Estratigràfic	
Farceix a 3206		Farcit per		Interpretació			
Talla a		Tallat per		Reforma de la pavimentació Ue 3207.			
Es recolza en 3205		Se li recolza		Observacions			
Es lliura		Se li lliura		Reforma de la primera pavimentació conservada del pati claustral i que cal associar a la col·locació de l'arqueta Ue 106 i que implica una perforació del paviment existent.			
		Afecció		Si <input type="checkbox"/>		Tipus	
		No <input type="checkbox"/>		%			

Definició UE		Textura		Composició		Sector	
Estrat		Solta				3203	
		Color		Geològica		Zona	
		Marró clar		Orgànica		Foto. Plan.	
		Artificial		material Constructiu, morter, ceràmica		172	
						174	
						175	
Relacions Físiques		Igual a		Datació		Criteri datació	
Cobreix a		Cobert per 3207		Segon terç del		Ceràmic	
Farceix a		Farcit per		Interpretació			
Talla a		Tallat per 3206		Anivellació			
Es recolza en		Se li recolza 3207		Observacions			
Es lliura 3204		Se li lliura		Nivell relacionat amb les obres de rehabilitació d'època Florença. Es tracta d'un nivell amb molta presència de runa, material constructiu, rajols de paviment.. també apareixen còdols i ceràmica molt rodada (erosionada en contextos d'aigua), i que reflecteixen l'aportació de			
		Afecció		Si <input type="checkbox"/>		Tipus	
		No <input type="checkbox"/>		%			

Definició UE		Textura		Composició		Sector	
Estructura		Compacta				3204	
		Color		Geològica		Zona	
		Gris		Orgànica		Foto. Plan.	
		Artificial		pedres i morter gris.		170	
						171	
						172	
						174	
						176	
Relacions Físiques		Igual a		Datació		Criteri datació	
Cobreix a		Cobert per		Anys quaranta		Documental	
Farceix a		Farcit per		Interpretació			
Talla a		Tallat per		Mur perimetral del pati claustral.			
Es recolza en		Se li recolza 3207		Observacions			
Es lliura		Se li lliura 3201 3203		Es tracta d'un mur de maçoneria amb parament extern i intern, fet amb un aparell de caureons ben escairats i lligats amb morter, No es pot determinar el moment de la seva realització, tot i que, a diferència de la resta de trams de la nau septentrional, no té banqueta i podria ser, per			
		Afecció		Si <input type="checkbox"/>		Tipus	
		No <input type="checkbox"/>		%			

Definició UE		Textura		Composició		Sector		3205	
Estrat		Solta		Geològica		Argila		Foto. Plan.	
		Color		Orgànica				Zona	
		Marró		Artificial		Mortor, runa, ceràmica			
Relacions Físiques		Igual a		Datació		Criteri datació			
		125 318		2 1/3 segle XX.		Estratigràfic			
Cobreix a		Cobert per		Interpretació					
		3202		Farciment					
Farceix a		Farcit per		Observacions					
3206				L'estrat es documenta a la rasa 100, tot i que l també es detecta a la rasa 300 i 3200, fent que se li doni el corresponent número de Ue a cadascuna de les rases. No s'arriba a esgotar, ja que la trinxera té més profunditat que la baixada.					
Talla a		Tallat per		Afecció		Tipus			
				Si <input type="checkbox"/>					
Es recolza en		Se li recolza		No <input type="checkbox"/>		%			
		3202							
Es lliura		Se li lliura							
106									

Definició UE		Textura		Composició		Sector		3206	
Retall/Interestrat				Geològica				Foto. Plan.	
		Color		Orgànica				Zona	
				Artificial				35	
Relacions Físiques		Igual a		Datació		Criteri datació			
		117 317		2 1/3 segle XX.		Estratigràfic			
Cobreix a		Cobert per		Interpretació					
		3202 3205		Trinxera constructiva de servei Ue 106					
Farceix a		Farcit per		Observacions					
3207 3203				El servei es documenta a la rasa 100, tot i que la trinxera constructiva també es detecta a la rasa 300 i 3200, fent que se li doni el corresponent número de Ue					
Talla a		Tallat per		Afecció		Tipus			
				Si <input type="checkbox"/>					
Es recolza en		Se li recolza		No <input type="checkbox"/>		%			
Es lliura		Se li lliura							

Definició UE		Textura		Composició		Sector		3207	
Estructura		Compacta		Geològica		Sorra		Foto. Plan.	
		Color		Orgànica				Zona	
		Blanc		Artificial		mortor, pedres petites.			
Relacions Físiques		Igual a		Datació		Criteri datació			
				Segon terç del		Document.			
Cobreix a		Cobert per		Interpretació					
		3201		Paviment					
Farceix a		Farcit per		Observacions					
				Pavimentació que es documenta exclusivament (treient un punt de la rasa 500) en la meitat est del pati. Es considera la primera pavimentació posterior al rebaix general del pati realitzat per Florensa als anys trenta del segle XX.					
Talla a		Tallat per		Afecció		Tipus			
		3206		Si <input type="checkbox"/>					
Es recolza en		Se li recolza		No <input type="checkbox"/>		%			
3203 3204									
Es lliura		Se li lliura							

Definició UE		Textura	Composició		Sector
Retall/Interestrat		<input type="text"/>	<input type="text"/>		<input type="text"/>
		Color	Geològica	<input type="text"/>	3298
		<input type="text"/>	Orgànica	<input type="text"/>	Foto. Plan.
		<input type="text"/>	Artificial	<input type="text"/>	
Relacions Físiques		Igual a	Datació		Criteri datació
Cobreix a	Cobert per		<input type="text"/>	<input type="text"/>	
Farceix a	Farcit per		Interpretació		
Talla a	Tallat per		<input type="text"/>		
Es recolza en	Se li recolza		Observacions		
Es lliura	Se li lliura		<input type="text"/>		
		Afecció	Si	<input type="checkbox"/>	Tipus
			No	<input type="checkbox"/>	<input type="text"/>
			%	<input type="text"/>	

Definició UE		Textura	Composició		Sector
Estrat		Sorrenca, compacta	Sorra		<input type="text"/>
		Color	Geològica	<input type="text"/>	4101
		<input type="text"/>	Orgànica	<input type="text"/>	Foto. Plan.
		Gris, marró.	Artificial	<input type="text"/>	193
Relacions Físiques		Igual a	Datació		Criteri datació
Cobreix a	Cobert per	401	<input type="text"/>	<input type="text"/>	
4109 4102			Interpretació		
Farceix a	Farcit per		<input type="text"/>		
Talla a	Tallat per		Observacions		
Es recolza en	Se li recolza		<input type="text"/>		
Es lliura	Se li lliura		<input type="text"/>		
4106		Afecció	Si	<input type="checkbox"/>	Tipus
			No	<input type="checkbox"/>	<input type="text"/>
			%	<input type="text"/>	

Definició UE		Textura	Composició		Sector
Estrat		Compacta	Argila amb matriu sorrenca		<input type="text"/>
		Color	Geològica	<input type="text"/>	4102
		<input type="text"/>	Orgànica	<input type="text"/>	Foto. Plan.
		Marró fosc	Artificial	<input type="text"/>	
Relacions Físiques		Igual a	Datació		Criteri datació
Cobreix a	Cobert per	402	<input type="text"/>	<input type="text"/>	
4103	4101		Interpretació		
Farceix a	Farcit per		<input type="text"/>		
4113			Observacions		
Talla a	Tallat per		<input type="text"/>		
Es recolza en	Se li recolza		<input type="text"/>		
Es lliura	Se li lliura		<input type="text"/>		
4106		Afecció	Si	<input type="checkbox"/>	Tipus
			No	<input type="checkbox"/>	<input type="text"/>
			%	<input type="text"/>	

Definició UE		Textura	Composició	Sector	4103
Estrat	Compacta	Geològica	Argila amb matriu sorrenca		
	Color	Orgànica		Zona	Foto. Plan.
	Marró	Artificial	morter, ceràmica, material constructiu		
Relacions Físiques	Igual a				
	403				
Cobreix a	Cobert per	Datació	Criteri datació		
4105 4108	4102	Anys quaranta	Estratigràfic		
Farceix a	Farcit per	Interpretació			
4113		Anivellació.			
Talla a	Tallat per	Observacions			
		Per sota del superficial es documenten diferents estrats que formen part de les anivellacions i regularitzacions relacionades amb les obres de consolidació i restauració de l'ala septentrional del claustre. Granulometria més fina que l'anterior.			
Es recolza en	Se li recolza	Afecció	Tipus		
		Si <input type="checkbox"/>			
Es lliura	Se li lliura	No <input type="checkbox"/>	% <input type="checkbox"/>		
4106					

Definició UE		Textura	Composició	Sector	4104
Estrat	Solta i sorrenca	Geològica	Sorra		
	Color	Orgànica		Zona	Foto. Plan.
	Gris	Artificial	morter		
Relacions Físiques	Igual a				
					194 16
Cobreix a	Cobert per	Datació	Criteri datació		195
4198		2 1/3 del XX	Documental		198
Farceix a	Farcit per	Interpretació			199
		Nivell que es lliura a l'estructura ue 4107			200
Talla a	Tallat per	Observacions			
	4111 4113	Aquest nivell s'ha d'associar a l'amortització de l'estructura Ue 4107. Pot ser que aquesta estructura tingui a veure amb una conducció que es veu en una de les fotos de l'època de les reformes, amb el que es data l'estrat amb una cronologia de 2 1/3 del XX			
Es recolza en	Se li recolza	Afecció	Tipus		
		Si <input type="checkbox"/>			
Es lliura	Se li lliura	No <input type="checkbox"/>	% <input type="checkbox"/>		

Definició UE		Textura	Composició	Sector	4105
Estrat	Solta i sorrenca	Geològica	Argila amb matriu sorrenca.		
	Color	Orgànica		Zona	Foto. Plan.
	Marró Gris	Artificial	pedres, material constructiu, morter desfet..		
Relacions Físiques	Igual a				
					194
Cobreix a	Cobert per	Datació	Criteri datació		195
	4103	Anys quaranta	Ceràmic		196
Farceix a	Farcit per	Interpretació			197
4113		Anivellació			198
Talla a	Tallat per	Observacions			199
		Nivell que sembla relacionat amb les tasques d'enrunament de les estructures subterrànies o les anivellacions posteriors a les obres de rehabilitació.			
Es recolza en	Se li recolza	Afecció	Tipus		
		Si <input type="checkbox"/>			
Es lliura	Se li lliura	No <input type="checkbox"/>	% <input type="checkbox"/>		

Definició UE		Textura		Composició		Sector	
Estructura	<input type="text"/>	Compacta	<input type="text"/>	Geològica	<input type="text"/>		4106
		Color	<input type="text"/>	Orgànica	<input type="text"/>	Zona	Foto. Plan.
		Gris	<input type="text"/>	Artificial	pedres i morter gris.		193 37
Relacions Físiques		Igual a		Datació		Criteri datació	
Cobreix a	<input type="text"/>	Cobert per	<input type="text"/>	Anys quaranta	<input type="text"/>	Documental	194
Farceix a	<input type="text"/>	Farcit per	<input type="text"/>	Interpretació		Tram mur perimetral del pati claustral afectat per rasa 4100.	
Talla a	<input type="text"/>	Tallat per	<input type="text"/>	Observacions			
Es recolza en	4108	Se li recolza	<input type="text"/>	Es tracta d'un mur de maçoneria amb parament extern i intern, fet amb un aparell de caureons ben escairats i lligats amb morter, que es fa durant les obres de rehabilitació de l'ala septentrional del claustrle, portades a terme per Florensa als anys quaranta.			
Es lliura		Se li lliura	4101 4102 4103	Afecció		Tipus	
				Si	<input checked="" type="checkbox"/>	Parcial	195
				No	<input type="checkbox"/>	%	<input type="text"/>

Definició UE		Textura		Composició		Sector	
Estructura	<input type="text"/>	Compacta	<input type="text"/>	Geològica	<input type="text"/>		4107
		Color	<input type="text"/>	Orgànica	<input type="text"/>	Zona	Foto. Plan.
		Gris	<input type="text"/>	Artificial	Pedres		188 16
Relacions Físiques		Igual a		Datació		Criteri datació	
Cobreix a	<input type="text"/>	Cobert per	<input type="text"/>		<input type="text"/>		194 37
Farceix a	<input type="text"/>	Farcit per	<input type="text"/>	Interpretació		Pedra que podria formar part d'una conducció o canal subterrani.	
Talla a	<input type="text"/>	Tallat per	4198	Observacions			
Es recolza en		Se li recolza	<input type="text"/>	Estructura de la que solament es pot documentar una única pedra de grans dimensions que transcorre de forma paral·lela al mur perimetral del pati, delimitant un espai que pel detectat a una foto de les obres sembla una conducció o canal.			
Es lliura		Se li lliura	<input type="text"/>	Afecció		Tipus	
				Si	<input type="checkbox"/>		195
				No	<input type="checkbox"/>	%	196
							198
							199
							200
							201

Definició UE		Textura		Composició		Sector	
Estructura	<input type="text"/>	Compacta	<input type="text"/>	Geològica	<input type="text"/>		4108
		Color	<input type="text"/>	Orgànica	<input type="text"/>	Zona	Foto. Plan.
		Gris	<input type="text"/>	Artificial	pedres, morter.		194 16
Relacions Físiques		Igual a		Datació		Criteri datació	
Cobreix a	<input type="text"/>	Cobert per	4103	Anys quaranta	<input type="text"/>	Documental	195 37
Farceix a	<input type="text"/>	Farcit per	<input type="text"/>	Interpretació		Banqueta fonamentació mur perimetral	
Talla a	<input type="text"/>	Tallat per	<input type="text"/>	Observacions			
Es recolza en	4111	Se li recolza	4106	Es tracta d'una banqueta de fonamentació feta de maçoneria amb un aparell de caureus ben escairats i lligats amb morter, que es fa durant les obres de rehabilitació de l'ala septentrional del claustrle, portades a terme per Florensa als anys quaranta.			
Es lliura		Se li lliura	<input type="text"/>	Afecció		Tipus	
				Si	<input type="checkbox"/>		
				No	<input type="checkbox"/>	%	<input type="text"/>

Definició UE		Textura		Composició		Sector		4109	
Estrat		Argilosa		Argila				Foto. Plan.	
		Color		Orgànica		Zona			
		Marró		Artificial					
Relacions Físiques		Igual a		Datació		Criteri datació			
Cobreix a		Cobert per		2 1/2 XX		Estratigràfic			
		4101		Interpretació		Rebliment trinxera Ue 4110			
Farceix a		Farcit per		Observacions		Argiles que semblen reblir una petita trinxera que funciona de forma paral·lela al mur perimetral 4106.			
4110									
Talla a		Tallat per		Afecció		Tipus			
				Si <input type="checkbox"/>					
Es recolza en		Se li recolza		No <input type="checkbox"/>		%			
Es lliura		Se li lliura							

Definició UE		Textura		Composició		Sector		4110	
Retall/Interstrat								Foto. Plan.	
		Color		Orgànica		Zona			
				Artificial				37	
Relacions Físiques		Igual a		Datació		Criteri datació			
Cobreix a		Cobert per		2 1/2 XX.		Estratigràfic			
		4109		Interpretació		Rasa paral·lela al mur perimetral Ue 4106			
Farceix a		Farcit per		Observacions		Petita rasa de funcionalitat indeterminada i que es documenta de forma paral·lela a tocar del mur perimetral. Estratigràficaemnt es pot datar en la segona meitat del segle XX.			
4102									
Talla a		Tallat per		Afecció		Tipus			
				Si <input type="checkbox"/>					
Es recolza en		Se li recolza		No <input type="checkbox"/>		%			
Es lliura		Se li lliura							

Definició UE		Textura		Composició		Sector		4111	
Estructura								Foto. Plan.	
		Color		Orgànica		Zona		197 37	
				Artificial				198	
Relacions Físiques		Igual a		Datació		Criteri datació			
		4113		Anys quaranta		Estratigràfic			
Cobreix a		Cobert per		Interpretació		Trinxera de fonamentació Ue 4108			
		4108		Observacions		Trinxera constructiva relacionada amb les reformes portades a terme per Florensa per rehabilitar l'ala septentrional del claustre.			
Farceix a		Farcit per							
4104									
Talla a		Tallat per		Afecció		Tipus			
				Si <input type="checkbox"/>					
Es recolza en		Se li recolza		No <input type="checkbox"/>		%			
Es lliura		Se li lliura							

Definició UE		Textura		Composició		Sector		4112	
Estrat		Sorrenca i solta		Geològica		Argila amb matriu sorrenca		<input type="checkbox"/>	
		Color		Orgànica				Zona	
		Gris		Artificial		Morter desfet		<input type="checkbox"/>	
Relacions Físiques		Igual a						Foto. Plan.	
		406						16	
Cobreix a		Cobert per		Datació		Criteri datació			
4198									
Farceix a		Farcit per		Interpretació					
				Part del farciment del retall Ue 407 detectat a la rasa 4100					
Talla a		Tallat per		Observacions					
		4113		Pot estar relacionat amb l'amortització de les estructures nevatives associades a l'Hospital i que es realitza en la primera fase, tot i que no es pot determinar.					
Es recolza en		Se li recolza		Afecció		Tipus			
				Si <input type="checkbox"/>		No <input type="checkbox"/>		%	
Es lliura		Se li lliura							

Definició UE		Textura		Composició		Sector		4113	
Retall/Interestrat				Geològica				<input type="checkbox"/>	
		Color		Orgànica				Zona	
				Artificial				<input type="checkbox"/>	
Relacions Físiques		Igual a						Foto. Plan.	
		4111							
Cobreix a		Cobert per		Datació		Criteri datació			
				Anys 40 segle XX.		Documental			
Farceix a		Farcit per		Interpretació					
		4105 4103 4102		Retall relacionat amb les obres de rehaibilitació de l'ala septentrional del claustre.					
Talla a		Tallat per		Observacions					
4104 4112									
Es recolza en		Se li recolza		Afecció		Tipus			
				Si <input type="checkbox"/>		No <input type="checkbox"/>		%	
Es lliura		Se li lliura							

Definició UE		Textura		Composició		Sector		4198	
Retall/Interestrat				Geològica				<input type="checkbox"/>	
		Color		Orgànica				Zona	
				Artificial				<input type="checkbox"/>	
Relacions Físiques		Igual a						Foto. Plan.	
Cobreix a		Cobert per		Datació		Criteri datació			
		4112 4104		Anys 30 segle XX.		Documental			
Farceix a		Farcit per		Interpretació					
				Rebaix general del nivell de circulació del claustre.					
Talla a		Tallat per		Observacions					
4107				Rebaix general del nivell de circulació del claustre motivat per les obres de rehabilitació del complex. En aquesta rasa les reformes posteriors afecten totalment el nivell de circulació assolit durant els rebaixos generals del pati.					
Es recolza en		Se li recolza		Afecció		Tipus			
				Si <input type="checkbox"/>		No <input type="checkbox"/>		%	
Es lliura		Se li lliura							

Definició UE		Textura	Composició	Sector	4201
Estrat		Sorrenca, compacta	Sorra		
		Color	Geològica	Zona	Foto. Plan.
		Gris, marró.	Orgànica		202
			Artificial		203
Relacions Físiques	Igual a	401			
Cobreix a	Cobert per		Datació	Criteri datació	
4202			2 1/2 XX	Estratigraf/docume	
Farceix a	Farcit per		Interpretació		
			Nivell superficial a la rasa 4200		
Talla a	Tallat per		Observacions		
			Darrers nivells de circulació i regularitzacions del terreny relacionades amb la vida del jardí, des del la seva darrera reorganització a finals dels anys cinquanta.		
Es recolza en	Se li recolza		Afecció	Tipus	
			Si <input type="checkbox"/>		
Es lliura	Se li lliura		No <input type="checkbox"/>	% <input type="checkbox"/>	<input type="checkbox"/>
4205					

Definició UE		Textura	Composició	Sector	4202
Estrat		Solta	Sorra		
		Color	Geològica	Zona	Foto. Plan.
		Marró	Orgànica		205 17
			Artificial		
Relacions Físiques	Igual a				
Cobreix a	Cobert per		Datació	Criteri datació	
4203			Anys quaranta	Ceràmic/Document	
Farceix a	Farcit per		Interpretació		
4208			Anivellació i regularització posterior a les obres de reforma.		
Talla a	Tallat per		Observacions		
			Nivell relacionat amb les anivellacions i regularitzacions portades a terme per les obres de consolidació i restauració del claustre. Estrat format per material constructiu, maons i morter, relacionats amb algun dels enderrocs, j		
Es recolza en	Se li recolza		Afecció	Tipus	
			Si <input type="checkbox"/>		
Es lliura	Se li lliura		No <input type="checkbox"/>	% <input type="checkbox"/>	<input type="checkbox"/>
4205					

Definició UE		Textura	Composició	Sector	4203
Estrat		Sorrenca	Argila amb matriu sorrenca.		
		Color	Geològica	Zona	Foto. Plan.
		Marró Fosc	Orgànica		
			Artificial		
Relacions Físiques	Igual a				
Cobreix a	Cobert per		Datació	Criteri datació	
4202			Anys 30/40 segle	Ceràmic/Document	
Farceix a	Farcit per		Interpretació		
			Anivellació o rebliment del dipòsit detectat a l'extrem NW del pati.		
Talla a	Tallat per		Observacions		
			No queda clar si és anterior o posterior a rehabilitació dels contraforts i de les fonamentacions de l'ala septentrional del claustre, ja que es documenta solament en la part sud de la rasa i per tant, no té relació estratigràfica directa amb el mur perimetral.		
Es recolza en	Se li recolza		Afecció	Tipus	
			Si <input type="checkbox"/>		
Es lliura	Se li lliura		No <input type="checkbox"/>	% <input type="checkbox"/>	<input type="checkbox"/>

Definició UE		Textura		Composició		Sector		4204	
Estrat		<input type="text"/>		Argila amb matriu sorrenca		<input type="text"/>		Foto. Plan.	
		Color		Orgànica		Zona			
		Marró Fosc		Punts morter i fragments material construc.		<input type="text"/>			
Relacions Físiques		Igual a		Datació		Criteri datació			
		409		Anys trenta segle		Documental			
Cobreix a		Cobert per		Interpretació					
4298				Farciment d'un dipòsit o fossa sèptica en el moment de la seva amortització.					
Farceix a		Farcit per		Observacions					
				Sembla ser un dels estrats que farceixen el dipòsit o fossa sèptica en el moment que s'amortitza al començar les obres de rehabilitació. Amb posterioritat es construeix el mur perimetral. la construcció del mur perimetral					
Talla a		Tallat per		Afecció		Tipus			
		4206		Si <input type="checkbox"/>		<input type="text"/>			
Es recolza en		Se li recolza		No <input type="checkbox"/>		% <input type="text"/>		<input type="text"/>	
Es lliura		Se li lliura							

Definició UE		Textura		Composició		Sector		4205	
Estructura		Compacta		<input type="text"/>		<input type="text"/>		Foto. Plan.	
		Color		Orgànica		Zona			
		Gris		pedres i morter gris.		<input type="text"/>		202 38	
Relacions Físiques		Igual a		Datació		Criteri datació		203	
				Anys quaranta		Documental		204	
Cobreix a		Cobert per		Interpretació				205	
				Mur perimetral del pati claustral.				206	
Farceix a		Farcit per		Observacions					
				Es tracta d'un mur de maçoneria amb parament extern i intern, fet amb un aparell de caureons ben escairats i lligats amb morter, que es fa durant les obres de rehabilitació de l'ala septentrional del claustral, portades a terme per Florensa als anys quaranta.					
Talla a		Tallat per		Afecció		Tipus			
				Si <input checked="" type="checkbox"/>		Parcial			
Es recolza en		Se li recolza		No <input type="checkbox"/>		% <input type="text"/>		<input type="text"/>	
4206									
Es lliura		Se li lliura							
		4201 4202							

Definició UE		Textura		Composició		Sector		4206	
Estructura		Compacta		<input type="text"/>		<input type="text"/>		Foto. Plan.	
		Color		Orgànica		Zona			
		Gris		pedres, morter.		<input type="text"/>		204 38	
Relacions Físiques		Igual a		Datació		Criteri datació		206	
				Anys quaranta		Documental		207	
Cobreix a		Cobert per		Interpretació					
				Banqueta fonamentació mur perimetral Ue 4205					
Farceix a		Farcit per		Observacions					
4207				Es tracta d'una banqueta de fonamentació feta de maçoneria amb un aparell de caureus ben escairats i lligats amb morter, que es fa durant les obres de rehabilitació de l'ala septentrional del claustral, portades a terme per Florensa als anys quaranta.					
Talla a		Tallat per		Afecció		Tipus			
				Si <input type="checkbox"/>		<input type="text"/>			
Es recolza en		Se li recolza		No <input type="checkbox"/>		% <input type="text"/>		<input type="text"/>	
		4205							
Es lliura		Se li lliura							

Definició UE		Textura		Composició		Sector		4207	
Estructura		<input type="text"/>		Geològica		<input type="text"/>		Foto. Plan.	
		Color		Orgànica		Zona			
		<input type="text"/>		Artificial		<input type="text"/>		38	
Relacions Físiques		Igual a 4208		Datació		Criteri datació			
Cobreix a		Cobert per		Anys quaranta		Estratigràfic			
Farceix a		Farcit per		Interpretació		Trinxera de fonamentació			
Talla a		Tallat per		Observacions		Trinxera constructiva del mur perimetral del claustre en el tram obert en la rasa 4200.			
4204				Afecció		Si <input type="checkbox"/>		Tipus	
Es recolza en		Se li recolza		No <input type="checkbox"/>		% <input type="text"/>		<input type="text"/>	
Es lliura		Se li lliura							

Definició UE		Textura		Composició		Sector		4208	
Retall/Interestrat		<input type="text"/>		Geològica		<input type="text"/>		Foto. Plan.	
		Color		Orgànica		Zona			
		<input type="text"/>		Artificial		<input type="text"/>			
Relacions Físiques		Igual a 4207		Datació		Criteri datació			
Cobreix a		Cobert per		Anys 40 segle XX.		Documental			
Farceix a		Farcit per		Interpretació		Retall relacionat amb les obres de rehaibilitació de l'ala septentrional del claustre.			
Talla a		Tallat per		Observacions					
4203 4202				Afecció		Si <input type="checkbox"/>		Tipus	
Es recolza en		Se li recolza		No <input type="checkbox"/>		% <input type="text"/>		<input type="text"/>	
Es lliura		Se li lliura							

Definició UE		Textura		Composició		Sector		4298	
Retall/Interestrat		<input type="text"/>		Geològica		<input type="text"/>		Foto. Plan.	
		Color		Orgànica		Zona			
		<input type="text"/>		Artificial		<input type="text"/>			
Relacions Físiques		Igual a		Datació		Criteri datació			
Cobreix a		Cobert per		Anys 30 segle XX.		Documental			
Farceix a		Farcit per		Interpretació		Rebaix general del nivell de circulació del claustre.			
Talla a		Tallat per		Observacions		Rebaix general del nivell de circulació del claustre motivat per les obres de rehabilitació del complex. En aquesta rasa les reformes posteriors afecten totalment el nivell de circulació assolit durant els rebaixos generals del pati.			
4204				Afecció		Si <input type="checkbox"/>		Tipus	
Es recolza en		Se li recolza		No <input type="checkbox"/>		% <input type="text"/>		<input type="text"/>	
Es lliura		Se li lliura							

Definició UE		Textura	Composició	Sector	5101
Estrat		Sorrenca, compacta	Sorra		
		Color	Geològica	Zona	Foto. Plan.
		Gris, marró.	Orgànica		
			Artificial		316
			ceràmica, metalls		
Relacions Físiques	Igual a	501			
Cobreix a	Cobert per		Datació	Criteri datació	
5102 5106			2 1/2 XX	Estratigraf/docume	
Farceix a	Farcit per		Interpretació		
			Nivell superficial a la rasa 5100		
Talla a	Tallat per		Observacions		
			Darrers nivells de circulació i regularitzacions del terreny relacionades amb la vida del jardí, des del la seva darrera reorganització a finals dels anys cinquanta.		
Es recolza en	Se li recolza		Afecció	Tipus	
			Si <input type="checkbox"/>		
Es lliura	Se li lliura		No <input type="checkbox"/>	% <input type="checkbox"/>	<input type="checkbox"/>
5107					

Definició UE		Textura	Composició	Sector	5102
Estrat		Compacta	Argila		
		Color	Geològica	Zona	Foto. Plan.
		Marró	Orgànica		
			Artificial		
			algunes pedres i fragments material constr.		
Relacions Físiques	Igual a				
Cobreix a	Cobert per		Datació	Criteri datació	
5103 5110	5101		Anys 40/50 segle	Ceràmic/Document	
Farceix a	Farcit per		Interpretació		
			Anivellació i regularització posterior a les obres de reforma.		
Talla a	Tallat per		Observacions		
	5105 5109		Nivell format entre els anys trenta i finals del cinquanta. Podria estar relacionat amb les obres des anys quaranta. Tot i que no queda clar. Per aquest motiu no es dona UE de retall com es fa en altres rases.		
Es recolza en	Se li recolza		Afecció	Tipus	
			Si <input type="checkbox"/>		
Es lliura	Se li lliura		No <input type="checkbox"/>	% <input type="checkbox"/>	<input type="checkbox"/>

Definició UE		Textura	Composició	Sector	5103
Estrat		Solta	Argila amb matriu sorrenca		
		Color	Geològica	Zona	Foto. Plan.
		Marró Fosc	Orgànica		
			Artificial		
Relacions Físiques	Igual a				
Cobreix a	Cobert per		Datació	Criteri datació	
5104	5110		Anys 40 segle XX	Ceràmic	
Farceix a	Farcit per		Interpretació		
			Farçiment d'un dipòsit o fossa sèptica en el moment de la seva amortització.		
Talla a	Tallat per		Observacions		
	5109 5105		Sembla ser un dels estrats que farceixen el dipòsit o fossa sèptica en el moment que s'amortitza al començar les obres de rehabilitació. Amb posterioritat es construeix el mur perimetral. la construcció del mur perimetral		
Es recolza en	Se li recolza		Afecció	Tipus	
			Si <input type="checkbox"/>		
Es lliura	Se li lliura		No <input type="checkbox"/>	% <input type="checkbox"/>	<input type="checkbox"/>

Definició UE		Textura		Composició		Sector		5104	
Estrat				Argila amb matriu sorrenca				Foto. Plan.	
		Color		Orgànica		Zona			
		Marró Fosc		Artificial					
Relacions Físiques		Igual a		Datació		Criteri datació			
		409		Anys trenta segle		Documental			
Cobreix a		Cobert per		Interpretació					
5198		510 51021		Farciment d'un dipòsit o fossa sèptica en el moment de la seva amortització.					
Farceix a		Farcit per		Observacions					
				Sembla ser un dels estrats que farceixen el dipòsit o fossa sèptica en el moment que s'amortitza al començar les obres de rehabilitació. Amb posterioritat es construeix el mur perimetral.					
Talla a		Tallat per		Afecció		Tipus			
		5105		Si <input type="checkbox"/>		No <input type="checkbox"/>			
Es recolza en		Se li recolza		%					
Es lliura		Se li lliura							

Definició UE		Textura		Composició		Sector		5105	
Retall/Interstrat								Foto. Plan.	
		Color		Orgànica		Zona		382 36	
				Artificial					
Relacions Físiques		Igual a		Datació		Criteri datació			
		413							
Cobreix a		Cobert per		Interpretació					
				Trinxera constructiva de l'arqueta 411 (recollida d'aigües pluvials del pati).					
Farceix a		Farcit per		Observacions					
		5106		Tram de la trinxera constructiva de l'arqueta 411 en la zona documentada a la rasa 5100.					
Talla a		Tallat per		Afecció		Tipus			
5102 5103 5104 5110 5198				Si <input type="checkbox"/>		No <input type="checkbox"/>			
Es recolza en		Se li recolza		%					
Es lliura		Se li lliura							

Definició UE		Textura		Composició		Sector		5106	
Estrat		Sorrenca		Argila				Foto. Plan.	
		Color		Orgànica		Zona			
		Marró Gris		carbons...					
Relacions Físiques		Igual a		Datació		Criteri datació			
		412		2 1/3 XX		Estratigràfic			
Cobreix a		Cobert per		Interpretació					
		5101		Farciment de la trinxera constructiva de l'arqueta Ue 411					
Farceix a		Farcit per		Observacions					
5105				Sediment que es documenta a la rasa 400 i que en una petita part també apareix en aquesta rasa.					
Talla a		Tallat per		Afecció		Tipus			
				Si <input type="checkbox"/>		No <input type="checkbox"/>			
Es recolza en		Se li recolza		%					
Es lliura		Se li lliura							
411									

Definició UE		Textura		Composició		Sector	
Estructura		Compacta		Geològica		5107	
		Color		Orgànica		Zona	
		Gris		Artificial		Foto. Plan.	
				pedres i morter gris.		317 36	
						318	
Relacions Físiques		Igual a		Datació		Criteri datació	
Cobreix a		Cobert per		Finals 50		Documental	
Farceix a		Farcit per		Mur perimetral del pati claustral.			
Talla a		Tallat per		Observacions			
Es recolza en		Se li recolza		Es tracta d'un mur de maçoneria amb parament extern i intern, fet amb un aparell de caureons ben escairats i lligats amb morter, que es fa durant les obres de rehabilitació de l'ala septentrional del claustral, portades a terme per Florensa als anys quaranta.			
5108							
Es lliura		Se li lliura		Afecció		Tipus	
5101				Si <input checked="" type="checkbox"/>		Parcial	
				No <input type="checkbox"/>			
				%			

Definició UE		Textura		Composició		Sector	
Estructura				Geològica		5108	
		Color		Orgànica		Zona	
		Gris blanquinós		Artificial		Foto. Plan.	
				Ciment		36	
Relacions Físiques		Igual a		Datació		Criteri datació	
Cobreix a		Cobert per		Finals 50 principis.		Documental	
Farceix a		Farcit per		Fonamentació mur perimetral Ue 5107			
5109				Observacions			
Talla a		Tallat per		Petita capa de ciment que es col·loca com a base del mur perimetral i que es fa utilitzant la tècnica de l'encofrat perdut.			
Es recolza en		Se li recolza		Afecció		Tipus	
5107				Si <input checked="" type="checkbox"/>		Parcial	
Es lliura		Se li lliura		No <input type="checkbox"/>			
				%			

Definició UE		Textura		Composició		Sector	
Retall/Interestrat				Geològica		5109	
		Color		Orgànica		Zona	
				Artificial		Foto. Plan.	
						36	
Relacions Físiques		Igual a		Datació		Criteri datació	
Cobreix a		Cobert per					
Farceix a		Farcit per		Trinxera fonamentació mur perimetral ala de ponent pati claustral.			
5108				Observacions			
Talla a		Tallat per		Trinxera de fonamentació feta amb la tècnica de l'encofrat perdut.			
5102 5103				Afecció		Tipus	
Es recolza en		Se li recolza		Si <input type="checkbox"/>			
Es lliura		Se li lliura		No <input type="checkbox"/>			
				%			

Definició UE		Textura		Composició		Sector		5110	
Estrat		Solta		Sorra		<input type="checkbox"/>		Foto. Plan.	
		Color		Orgànica		Zona			
		vermellós.		Artificial		<input type="checkbox"/>			
				Runa, material constructiu, rajols...					
Relacions Físiques		Igual a		Datació		Criteri datació			
Cobreix a		Cobert per		Anys 30/40 segle		Ceràmic			
5103		5102							
Farceix a		Farcit per		Interpretació					
				Anivellació					
Talla a		Tallat per		Observacions					
		5105		Nivell associat o amb la colmatació d'un dipòsit o amb les regularitzacions de les obres portades a terme a la nau septentrional als anys quaranta.					
Es recolza en		Se li recolza		Afecció		Tipus			
				Si <input type="checkbox"/>		<input type="checkbox"/>			
Es lliura		Se li lliura		No <input type="checkbox"/>		%			

Definició UE		Textura		Composició		Sector		5198	
Retall/Interstrat		<input type="checkbox"/>		<input type="checkbox"/>		<input type="checkbox"/>		Foto. Plan.	
		Color		Orgànica		Zona			
		<input type="checkbox"/>		Artificial		<input type="checkbox"/>			
Relacions Físiques		Igual a		Datació		Criteri datació			
Cobreix a		Cobert per		Anys 30 segle XX.		Documental			
5104		5104							
Farceix a		Farcit per		Interpretació					
				Rebaix general del nivell de circulació del claustre.					
Talla a		Tallat per		Observacions					
				Rebaix general del nivell de circulació del claustre motivat per les obres de rehabilitació del complex.					
Es recolza en		Se li recolza		Afecció		Tipus			
				Si <input type="checkbox"/>		<input type="checkbox"/>			
Es lliura		Se li lliura		No <input type="checkbox"/>		%			

Definició UE		Textura		Composició		Sector		5201	
Estrat		Sorrenca, compacta		Sorra		<input type="checkbox"/>		Foto. Plan.	
		Color		Orgànica		Zona			
		Gris, marró, taronja.		Artificial		<input type="checkbox"/>			
Relacions Físiques		Igual a		Datació		Criteri datació			
		501		2 1/2 XX		Estratigraf/docume			
Cobreix a		Cobert per		Interpretació					
5208 5204 5202 5208		5207		Nivell superficial a la rasa					
Farceix a		Farcit per		Observacions					
				Darrers nivells de circulació i regularitzacions del terreny relacionades amb la vida del jardí, des de la seva darrera reorganització a finals dels anys cinquanta.					
Talla a		Tallat per		Afecció		Tipus			
				Si <input type="checkbox"/>		<input type="checkbox"/>			
Es recolza en		Se li recolza		No <input type="checkbox"/>		%			
Es lliura		Se li lliura							
5207									

Definició UE		Textura	Composició	Sector	5202
Estrat		Matriu sorrenca	Argila		
		Color	Geològica	Zona	Foto. Plan.
		Marró	Orgànica		327
		Artificial	material Constructiu, ceràmica.		
Relacions Físiques		Igual a	Datació	Criteri datació	
		508	2 1/3 XX	Estratigràfic	
Cobreix a	Cobert per		Interpretació		
5203	5201		Nivell que colmata la fossa sèptica o dipòsit Ue 507, una vegada amortitzat.		
Farceix a	Farcit per		Observacions		
			És l'estrat que colmata la part conservada del possible fossa i dipòsit Ue 507. Hi ha presència de runa de l'arrancament de lca coberta del soterrani.		
Talla a	Tallat per		Afecció	Tipus	
			Si <input type="checkbox"/>		
Es recolza en	Se li recolza		No <input type="checkbox"/>	% <input type="checkbox"/>	<input type="text"/>
Es lliura	Se li lliura				

Definició UE		Textura	Composició	Sector	5203
Estrat		Solta	Argila		
		Color	Geològica	Zona	Foto. Plan.
		Gris/marró	Orgànica		327
		Artificial	Material constructiu, ceràmica		
Relacions Físiques		Igual a	Datació	Criteri datació	
		524	2 1/3 XX	Estratigràfic	
Cobreix a	Cobert per		Interpretació		
5205	5202		Estrat que forma part dels nivells de colmatació del dipòsit o fossa Ue 507		
Farceix a	Farcit per		Observacions		
			És un estrat amb molta presència de runa, maons i morter, segurament relacionada amb l'enfonsament de part de l'arrancament de la coberta en els moments finals de la seva colmatació		
Talla a	Tallat per		Afecció	Tipus	
			Si <input type="checkbox"/>		
Es recolza en	Se li recolza		No <input type="checkbox"/>	% <input type="checkbox"/>	<input type="text"/>
Es lliura	Se li lliura				

Definició UE		Textura	Composició	Sector	5204
Estructura		Compacta			
		Color	Geològica	Zona	Foto. Plan.
		Vermellós	Orgànica		322 18
		Artificial	Maons i morter blanc		323 39
Relacions Físiques		Igual a	Datació	Criteri datació	
			XIX/ 1 1/3 XX	Estratig/document.	324
Cobreix a	Cobert per		Interpretació		325
507	5201		Arrancament de la coberta (volta) d'una estructura negativa.		326
Farceix a	Farcit per		Observacions		327
			Estructura feta d'obra, amb un aparell regular de maons, col·locats plans i lligats amb abundant morter blanc. Solament es conserva l'arrancament d'aquesta coberta, que s'obre cap a l'est i que es amortitzada amb el rebaix general del nivell de circulació del pati.		328
Talla a	Tallat per		Afecció	Tipus	329
	5209 5298		Si <input checked="" type="checkbox"/>		330
Es recolza en	Se li recolza		No <input type="checkbox"/>	% <input type="checkbox"/>	
5206					
Es lliura	Se li lliura				

Definició UE		Textura	Composició	Sector	5205
Estrat	Sorrenca	Geològica	Argila		
	Color	Orgànica		Zona	Foto. Plan.
	Marró Fosc	Artificial			327
Relacions Físiques	Igual a 525				329
Cobreix a	Cobert per		Datació	Criteri datació	330
5298	5203		2 1/3 XX	Estratigràfic	
Farceix a	Farcit per		Interpretació		
			Farciment		
Talla a	Tallat per		Observacions		
			Estrat que forma part dels nivells d'amortització i colmatació del possible dipòsit o fossa Ue 507.		
Es recolza en	Se li recolza		Afecció	Tipus	
			Si <input type="checkbox"/>		
Es lliura	Se li lliura		No <input type="checkbox"/>	% <input type="checkbox"/>	

Definició UE		Textura	Composició	Sector	5206
Estructura	Compacta	Geològica			
	Color	Orgànica		Zona	Foto. Plan.
	Gris	Artificial	Pedres, morter, reboçat.		325 39
Relacions Físiques	Igual a 5304 5404				326
Cobreix a	Cobert per		Datació	Criteri datació	327
507			XIX/ 1 1/3 XX	Estratigràfic	328
Farceix a	Farcit per		Interpretació		329
			Revestiment murari de possible dipòsit Ue 507.		330
Talla a	Tallat per		Observacions		
			Revestiment murari de possible fossa o dipòsit, fet de maçoneria amb un aparell irregular de pedres sense treballar i lligades amb morter, amb un reboçat en el seu únic parament intern.		
Es recolza en	Se li recolza		Afecció	Tipus	
	5204		Si <input checked="" type="checkbox"/>		
Es lliura	Se li lliura		No <input type="checkbox"/>	% <input type="checkbox"/>	
				Parcial	

Definició UE		Textura	Composició	Sector	5207
Estructura	Compacta	Geològica			
	Color	Orgànica		Zona	Foto. Plan.
	Gris	Artificial	pedres i morter gris.		322 39
Relacions Físiques	Igual a 5306 5508 5607				323
Cobreix a	Cobert per		Datació	Criteri datació	324
			Anys 50/60 segle	Documental	325
Farceix a	Farcit per		Interpretació		326
			Tram del mur perimetral de l'ala de ponent del claustre.		328
Talla a	Tallat per		Observacions		329
			Es tracta d'un mur de maçoneria amb parament extern i intern, fet amb un aparell de caurreons ben escairats i lligats amb morter, que es fa durant les obres de rehabilitació de l'ala de ponent del claustre, realitzades entre finals dels cinquanta i principis dels seixanta.		330
Es recolza en	Se li recolza		Afecció	Tipus	
5210			Si <input type="checkbox"/>		
Es lliura	Se li lliura		No <input type="checkbox"/>	% <input type="checkbox"/>	
	5201				

Definició UE		Textura		Composició		Sector		5208	
Estrat		Compacta		Geològica		Sorra		Foto. Plan.	
		Color		Orgànica		Zona		322	
		Marró-blanc.		Artificial		Matiral constructiu, morter		323	
Relacions Físiques		Igual a		Datació		Criteri datació		324	
Cobreix a		Cobert per		Anys 50/60 segle		Documental			
5209		5201		Interpretació		Farciment trinxera fonamentació del mur perimetral ala ponent.			
Farceix a		Farcit per		Observacions		Petita capa que colmatal la trinxera de fonamentació i que esta composta bàsicament pels materials desfets de l'estructura reventada per la trinxera constructiva.			
5209				Afecció		Si <input type="checkbox"/>		Tipus	
Talla a		Tallat per		No <input type="checkbox"/>		% <input type="checkbox"/>		<input type="text"/>	
Es recolza en		Se li recolza							
Es lliura		Se li lliura							
5210									

Definició UE		Textura		Composició		Sector		5209	
Retall/Interstrat				Geològica				Foto. Plan.	
		Color		Orgànica		Zona		39	
				Artificial					
Relacions Físiques		Igual a		Datació		Criteri datació			
		5308 5511 5610		Anys 50/60 segle		Documental			
Cobreix a		Cobert per		Interpretació		Trinxera de fonamentació mur perimetral Ue 5207.			
5209		5208 5210		Observacions		Petita trinxera de fonamentació que reventa mínimament l'arrancament de la coberta del possible dipòsit o fossa sèptica Ue 507.			
Farceix a		Farcit per		Afecció		Si <input type="checkbox"/>		Tipus	
5204				No <input type="checkbox"/>		% <input type="checkbox"/>		<input type="text"/>	
Talla a		Tallat per							
Es recolza en		Se li recolza							
Es lliura		Se li lliura							

Definició UE		Textura		Composició		Sector		5210	
Estructura		Compacta		Geològica				Foto. Plan.	
		Color		Orgànica		Zona		39	
		Gris		Artificial		Formigó.			
Relacions Físiques		Igual a		Datació		Criteri datació			
		5509 5307 5609		Anys seixanta		Documental			
Cobreix a		Cobert per		Interpretació		Fonamentació del tram del mur perimetral Ue 5210			
5209		5207		Observacions		Feta a sac.			
Farceix a		Farcit per		Afecció		Si <input type="checkbox"/>		Tipus	
5209				No <input type="checkbox"/>		% <input type="checkbox"/>		<input type="text"/>	
Talla a		Tallat per							
Es recolza en		Se li recolza							
Es lliura		Se li lliura							
5208									

Definició UE		Textura		Composició		Sector		5298	
Retall/Interestrat		<input type="text"/>		<input type="text"/>		<input type="text"/>			
		Color		Geològica		Zona		Foto. Plan.	
		<input type="text"/>		<input type="text"/>		<input type="text"/>			
		Artificial		<input type="text"/>					
Relacions Físiques		Igual a		Datació		Criteri datació			
				<input type="text"/>		<input type="text"/>			
Cobreix a		Cobert per		Interpretació					
		5205		<input type="text"/>		<input type="text"/>			
Farceix a		Farcit per		<input type="text"/>					
				Rebaix general del nivell de circulació del claustre.					
Talla a		Tallat per		Observacions					
5204 5206				<input type="text"/>					
Es recolza en		Se li recolza		Rebaix general del nivell de circulació del claustre motivat per les obres de rehabilitació del complex. Implica l'amortització de les estructures negatives existents al pati.					
Es lliura		Se li lliura							
				Afecció		Tipus			
				Si <input type="checkbox"/>		<input type="text"/>			
				No <input type="checkbox"/>		%		<input type="text"/>	

Definició UE		Textura		Composició		Sector		5301	
Estrat		Sorrenca, compacta		Sorra		<input type="text"/>			
		Color		Geològica		Zona		Foto. Plan.	
		<input type="text"/>		<input type="text"/>		<input type="text"/>			
		Artificial		<input type="text"/>					
Relacions Físiques		Igual a		Datació		Criteri datació			
		501		<input type="text"/>		<input type="text"/>			
Cobreix a		Cobert per		Interpretació					
5302 5304				<input type="text"/>		<input type="text"/>			
Farceix a		Farcit per		<input type="text"/>					
				Nivell superficial a la rasa					
Talla a		Tallat per		Observacions					
				<input type="text"/>					
Es recolza en		Se li recolza		Darrers nivells de circulació i regularitzacions del terreny relacionades amb la vida del jardí, des de la seva darrera reorganització a finals dels anys cinquanta.					
Es lliura		Se li lliura							
5306				Afecció		Tipus			
				Si <input type="checkbox"/>		<input type="text"/>			
				No <input type="checkbox"/>		%		<input type="text"/>	

Definició UE		Textura		Composició		Sector		5302	
Estrat		Matriu sorrenca		Argila		<input type="text"/>			
		Color		Geològica		Zona		Foto. Plan.	
		<input type="text"/>		<input type="text"/>		<input type="text"/>			
		Artificial		<input type="text"/>					
Relacions Físiques		Igual a		Datació		Criteri datació			
		508		<input type="text"/>		<input type="text"/>			
Cobreix a		Cobert per		Interpretació					
5303		5301		<input type="text"/>		<input type="text"/>			
Farceix a		Farcit per		<input type="text"/>					
				Nivell que colmata la fossa o dipòsit Ue 507, una vegada amortitzat.					
Talla a		Tallat per		Observacions					
				<input type="text"/>					
Es recolza en		Se li recolza		És l'estrat que colmata la part conservada de la possible fossa sèptica o soterrani Ue 507.					
Es lliura		Se li lliura							
				Afecció		Tipus			
				Si <input type="checkbox"/>		<input type="text"/>			
				No <input type="checkbox"/>		%		<input type="text"/>	

Definició UE		Textura	Composició	Sector	5303	
Estrat	Compacta	Geològica	Argila, graves petites		Foto. Plan.	
	Color	Orgànica	Carbons	Zona	334	
	Marró Fosc	Artificial	morter desfet, ceràmica, material construct.		335	
Relacions Físiques	Igual a				336	
	524				337	
Cobreix a	Cobert per	Datació	Criteri datació		338	
5398	5302	2 1/3 XX	Estratigràfic		339	
Farceix a	Farcit per	Interpretació				
		Estrat que forma part dels nivells d'amortització i colmatació de 507				
Talla a	Tallat per	Observacions				
		Estrat que forma part dels nivells que amortitzen i colmaten el possible dipòsit o fossa sèptica Ue 507 durant les obres de rehabilitació dels anys trenta.				
Es recolza en	Se li recolza	Afecció	Si <input type="checkbox"/>	Tipus		
Es lliura	Se li lliura	No <input type="checkbox"/>	% <input type="checkbox"/>	<input type="text"/>		

Definició UE		Textura	Composició	Sector	5304	
Estructura	Compacta	Geològica			Foto. Plan.	
	Color	Orgànica		Zona	334	18
	Gris	Artificial	maons morter		335	40
Relacions Físiques	Igual a				336	
	5206 5404				337	
Cobreix a	Cobert per	Datació	Criteri datació		338	
507	5301	2 1/2 XIX	Estratigràfic		339	
Farceix a	Farcit per	Interpretació				
507		Revestiment murari de possible dipòsit Ue 507.				
Talla a	Tallat per	Observacions				
	5308 5398	Revestiment murari de possible fossa o dipòsit. Fet d'obra, amb un aparell regular de maons col·locats plans i lligats amb morter, amb un reboçat en el seu únic parament intern. També es veu l'arrancament de la coberta a la que no se li dona una altre Ue				
Es recolza en	Se li recolza	Afecció	Si <input checked="" type="checkbox"/>	Tipus		
Es lliura	Se li lliura	No <input type="checkbox"/>	% <input type="checkbox"/>	Parcial		

Definició UE		Textura	Composició	Sector	5305	
Estrat	Argilosa	Geològica	Argila		Foto. Plan.	
	Color	Orgànica		Zona		
	Marró Fosc	Artificial				
Relacions Físiques	Igual a					
Cobreix a	Cobert per	Datació	Criteri datació			
507	5301					
Farceix a	Farcit per	Interpretació				
507						
Talla a	Tallat per	Observacions				
	5308	Estrat que es documenta a la banda oest del mur Ue 5304. Segurament, relacionat amb la construcció de l'estructura, però no es pot descartar que ho estigui amb les obres de reforma.				
Es recolza en	Se li recolza	Afecció	Si <input type="checkbox"/>	Tipus		
Es lliura	Se li lliura	No <input type="checkbox"/>	% <input type="checkbox"/>	<input type="text"/>		

Definició UE		Textura		Composició		Sector	
Estructura		Compacta				5306	
		Color		Geològica		Zona	
		Gris		Orgànica			
				Artificial		Foto. Plan.	
Relacions Físiques		Igual a 5207 5508 5607		Datació		333 40	
Cobreix a		Cobert per		Anys seixanta		334	
Farceix a		Farcit per		Criteri datació		335	
Talla a		Tallat per		Documental		336	
Es recolza en 5307		Se li recolza		Interpretació		337	
Es lliura		Se li lliura 5301		Tram del mur perimetral de l'ala de ponent del claustre.		340	
				Observacions		341	
				Es tracta d'un mur de maçoneria amb parament extern i intern, fet amb un aparell de caurreons ben escairats i lligats amb morter, que es fa durant les obres de rehabilitació de l'ala de ponent del claustre, realitzades entre finals dels cinquanta i principis dels seixanta.		342	
				Afecció		343	
				Si <input checked="" type="checkbox"/>		Tipus	
				No <input type="checkbox"/>		Parcial	
				%			

Definició UE		Textura		Composició		Sector	
Estructura		Compacta				5307	
		Color		Geològica		Zona	
		Gris		Orgànica		Foto. Plan.	
				Artificial		338 40	
Relacions Físiques		Igual a 5509 5210 5609		Datació		340	
Cobreix a		Cobert per		Anys seixanta		341	
Farceix a 5308		Farcit per		Criteri datació			
Talla a		Tallat per		Documental			
Es recolza en		Se li recolza 5306		Interpretació			
Es lliura		Se li lliura		Fonamentació del tram del mur perimetral Ue 5306			
				Observacions			
				Feta a sac.			
				Afecció			
				Si <input checked="" type="checkbox"/>		Tipus	
				No <input type="checkbox"/>		Parcial	
				%			

Definició UE		Textura		Composició		Sector	
Retall/Interestrat						5308	
		Color		Geològica		Zona	
				Orgànica		Foto. Plan.	
				Artificial		342 40	
Relacions Físiques		Igual a 5209 5511 5610		Datació		343	
Cobreix a		Cobert per		Anys seixanta			
Farceix a		Farcit per 5307		Criteri datació			
Talla a 5305		Tallat per		Documental			
Es recolza en		Se li recolza		Interpretació			
Es lliura		Se li lliura		Trinxera de fonamentació del tram del mur perimetral Ue 5306.			
				Observacions			
				Petita trinxera de fonamentació relacionada amb la construcció de la reforma del mur perimetral de l'ala de ponent del claustre.			
				Afecció			
				Si <input type="checkbox"/>		Tipus	
				No <input type="checkbox"/>			
				%			

Definició UE		Textura		Composició		Sector		5398	
Retall/Interestrat		<input type="text"/>		<input type="text"/>		<input type="text"/>			
		Color		Geològica		Zona		Foto. Plan.	
		<input type="text"/>		<input type="text"/>		<input type="text"/>			
		Artificial		<input type="text"/>					
Relacions Físiques		Igual a		Datació		Criteri datació			
				<input type="text"/>		<input type="text"/>			
Cobreix a		Cobert per		Interpretació					
		5303		<input type="text"/>		<input type="text"/>			
Farceix a		Farcit per		<input type="text"/>					
				Rebaix general del nivell de circulació del claustre.					
Talla a		Tallat per		Observacions					
5304				<input type="text"/>					
Es recolza en		Se li recolza		Rebaix general del nivell de circulació del claustre motivat per les obres de rehabilitació del complex. Implica l'amortització de les estructures negatives existents al pati.					
Es lliura		Se li lliura							
				Afecció		Tipus			
				Si <input type="checkbox"/>		<input type="text"/>			
				No <input type="checkbox"/>		%		<input type="text"/>	

Definició UE		Textura		Composició		Sector		5401	
Estrat		Sorrència, compacta		Sorra		<input type="text"/>			
		Color		Geològica		Zona		Foto. Plan.	
		<input type="text"/>		<input type="text"/>		<input type="text"/>			
		Artificial		<input type="text"/>					
Relacions Físiques		Igual a		Datació		Criteri datació			
		501		<input type="text"/>		<input type="text"/>			
Cobreix a		Cobert per		Interpretació					
5402 5404 5406				<input type="text"/>		<input type="text"/>			
Farceix a		Farcit per		<input type="text"/>					
				Nivell superficial a la rasa					
Talla a		Tallat per		Observacions					
				<input type="text"/>					
Es recolza en		Se li recolza		Darrers nivells de circulació i regularitzacions del terreny relacionades amb la vida del jardí, des de la seva darrera reorganització a finals dels anys cinquanta.					
Es lliura		Se li lliura							
5405									
				Afecció		Tipus			
				Si <input type="checkbox"/>		<input type="text"/>			
				No <input type="checkbox"/>		%		<input type="text"/>	

Definició UE		Textura		Composició		Sector		5402	
Estrat		Matriu sorrenca		Argila		<input type="text"/>			
		Color		Geològica		Zona		Foto. Plan.	
		<input type="text"/>		<input type="text"/>		<input type="text"/>			
		Artificial		<input type="text"/>					
Relacions Físiques		Igual a		Datació		Criteri datació			
		508 5202 5302		<input type="text"/>		<input type="text"/>			
Cobreix a		Cobert per		Interpretació					
5403		5401		<input type="text"/>		<input type="text"/>			
Farceix a		Farcit per		<input type="text"/>					
				Nivell que colmata la possible fossa sèptica o dipòsit Ue 507,					
Talla a		Tallat per		Observacions					
				<input type="text"/>					
Es recolza en		Se li recolza		És l'estrat que colmata la part conservada de la possible fossa sèptica o dipòsit Ue 507 una vegada amortitzat durant les obres portades a terme als anys trenta..					
Es lliura		Se li lliura							
				Afecció		Tipus			
				Si <input type="checkbox"/>		<input type="text"/>			
				No <input type="checkbox"/>		%		<input type="text"/>	

Definició UE		Textura		Composició		Sector		5403	
Estrat		Compacta		Argila, graves petites					
		Color		Orgànica		Zona		Foto. Plan.	
		Marró Fosc		Carbons				347	
		Artificial		morter desfet, ceràmica, material construct.				348	
Relacions Físiques		Igual a		Datació		Criteri datació			
		524		2 1/3 XX		Estratigràfic			
Cobreix a		Cobert per		Interpretació					
5498		5402		Estrat que forma part dels nivells d'amortització i colmatació de 507					
Farceix a		Farcit per		Observacions					
				Estrat que forma part dels nivells que amortitzen i colmaten el possible dipòsit o fossa sèptica Ue 507 durant les obres de rehabilitació dels anys trenta. No s'arriba a esgotar en tota la seva potència.					
Talla a		Tallat per		Afecció		Tipus			
				Si <input type="checkbox"/>					
Es recolza en		Se li recolza		No <input type="checkbox"/>		%			
Es lliura		Se li lliura							

Definició UE		Textura		Composició		Sector		5404	
Estructura		Compacta							
		Color		Orgànica		Zona		Foto. Plan.	
		Gris		maons morter				346 19	
		Artificial						347 41	
Relacions Físiques		Igual a		Datació		Criteri datació			
		5206 5304		2 1/2 XIX		Estratigràfic		348	
Cobreix a		Cobert per		Interpretació				349	
507		5401		Revestiment murari de possible dipòsit Ue 507.				350	
Farceix a		Farcit per		Observacions					
507				Revestiment murari de possible fossa o dipòsit. Fet d'obra, amb un aparell regular de maons col·locats plans i lligats amb morter, amb un reboçat en el seu únic parament intern. També es veu l'arrancament de la coberta a la que no se li dona una altre Ue					
Talla a		Tallat per		Afecció		Tipus			
		5407 5498		Si <input checked="" type="checkbox"/>		Parcial			
Es recolza en		Se li recolza		No <input type="checkbox"/>		%			
Es lliura		Se li lliura							

Definició UE		Textura		Composició		Sector		5405	
Estructura		Compacta							
		Color		Orgànica		Zona		Foto. Plan.	
		Gris		pedres i morter gris.				344 19	
		Artificial						345 41	
Relacions Físiques		Igual a		Datació		Criteri datació			
				Anys seixanta		Documental		346	
Cobreix a		Cobert per		Interpretació				349	
5406				Escalons d'accés a zona central de l'ala ponent del claustre.				350	
Farceix a		Farcit per		Observacions				351	
				Es tracta de dos escalons feta de mamposteria amb grans pedres treballades i lligades amb morter. Es considera que formen part de les reformes de l'ala de ponent del claustre, tot i que podrien ser posteriors.				352	
Talla a		Tallat per		Afecció		Tipus			
				Si <input type="checkbox"/>					
Es recolza en		Se li recolza		No <input type="checkbox"/>		%			
Es lliura		Se li lliura							
		5401							

Definició UE		Textura		Composició		Sector	
Estructura		Compacta				5406	
		Color		Geològica		Zona	
		Gris		Orgànica		Foto. Plan.	
		Artificial		Formigó.		346 41	
Relacions Físiques		Igual a		Datació		Criteri datació	
Cobreix a		Cobert per		Anys seixanta		Documental	
Farceix a		Farcit per		Interpretació		Fonamentació d'escalas d'accés a zona central ala ponent del claustre.	
5407				Observacions		Feta a sac.	
Talla a		Tallat per		Afecció		Tipus	
Es recolza en		Se li recolza		Si <input checked="" type="checkbox"/>		Parcial	
5412		5405		No <input type="checkbox"/>			
Es lliura		Se li lliura		%			

Definició UE		Textura		Composició		Sector	
Retall/Interstrat						5407	
		Color		Geològica		Zona	
				Orgànica		Foto. Plan.	
		Artificial				41	
Relacions Físiques		Igual a		Datació		Criteri datació	
Cobreix a		Cobert per		Anys seixanta		Documental	
Farceix a		Farcit per		Interpretació		Trinxera de fonamentació dels escalons Ue 5405.	
5412 5406				Observacions		Trinxera constructiva de dos escalons que es considera queformen part de les reformes de l'ala de ponent del claustre.	
Talla a		Tallat per		Afecció		Tipus	
5404 5408 5409 5410				Si <input type="checkbox"/>			
Es recolza en		Se li recolza		No <input type="checkbox"/>			
Es lliura		Se li lliura		%			

Definició UE		Textura		Composició		Sector	
Estructura		Compacta				5408	
		Color		Geològica		Zona	
		Vermellós		Orgànica		Foto. Plan.	
		Artificial		Rajol		19	
Relacions Físiques		Igual a		Datació		Criteri datació	
Cobreix a		Cobert per		2 1/3 segle XX		Documental	
Farceix a		Farcit per		Interpretació		Pavimentació del claustre en la zona afectada per rasa 5400.	
Talla a		Tallat per		Observacions		Realitzada durant les reformes del 2 1/3 del segle XX. Sembla anterior a la reforma en que es reconstrueix el mur perimetral de l'ala de ponent del claustre.	
Es recolza en		Se li recolza		Afecció		Tipus	
5409				Si <input checked="" type="checkbox"/>		Total	
Es lliura		Se li lliura		No <input type="checkbox"/>			
				%			

Definició UE		Textura	Composició	Sector	5409
Estructura	Compacta	Geològica			
	Color	Orgànica		Zona	Foto. Plan.
	Gris-blanc	Artificial	Ciment.		
Relacions Físiques	Igual a				
Cobreix a	Cobert per		Datació	2 1/3 segle XX	Criteri datació
Farceix a	Farcit per		Interpretació	Preparació pavimentació claustre.	Documental
Talla a	Tallat per		Observacions		
Es recolza en	Se li recolza				
5410	5408				
Es lliura	Se li lliura		Afecció	Si <input checked="" type="checkbox"/>	Tipus
			No <input type="checkbox"/>	% <input type="checkbox"/>	Parcial

Definició UE		Textura	Composició	Sector	5410
Estrat	Solta	Geològica	Argila		
	Color	Orgànica	Carbons	Zona	Foto. Plan.
	Marró Fosc	Artificial	morter desfet.		352
Relacions Físiques	Igual a				
Cobreix a	Cobert per		Datació	2 1/3 segle XX	Criteri datació
Farceix a	Farcit per		Interpretació	Anivellació previa a la pavimentació del claustre.	Estratigràfic
Talla a	Tallat per		Observacions		
Es recolza en	Se li recolza				
5498	5409				
Es lliura	Se li lliura		Afecció	Si <input type="checkbox"/>	Tipus
			No <input type="checkbox"/>	% <input type="checkbox"/>	

Definició UE		Textura	Composició	Sector	5411
Estructura		Geològica			
	Color	Orgànica		Zona	Foto. Plan.
		Artificial	Maons ciment.		351 19
Relacions Físiques	Igual a				352
Cobreix a	Cobert per		Datació	2 1/2 XIX	Criteri datació
Farceix a	Farcit per		Interpretació	Estructura de funcionalitat indeterminada	Estratigràfic
Talla a	Tallat per		Observacions		
Es recolza en	Se li recolza				
5498 5407					
Es lliura	Se li lliura		Afecció	Si <input type="checkbox"/>	Tipus
			No <input type="checkbox"/>	% <input type="checkbox"/>	

Definició UE		Textura	Composició	Sector	5412
Estructura	Compacta	Geològica			
	Color	Orgànica		Zona	Foto. Plan.
	Vermellós	Artificial	Rajol		351 41
					352
Relacions Físiques	Igual a				
Cobreix a	Cobert per		Datació	Criteri datació	
			2 1/2 XIX	Estratigràfic	
Farceix a	Farcit per		Interpretació		
5407			Encofrat o pantalla		
Talla a	Tallat per		Observacions		
			Rajols col·locats verticalment de costat i que es poden veure al llarg de tota l'ala del claustre. S'interpreten com un petit encofrat per al vertit de ciment.		
Es recolza en	Se li recolza		Afecció		
	5406		Si <input type="checkbox"/>	Tipus	
Es lliura	Se li lliura		No <input type="checkbox"/>	% <input type="checkbox"/>	<input type="checkbox"/>

Definició UE		Textura	Composició	Sector	5498
Retall/Interestrat		Geològica			
	Color	Orgànica		Zona	Foto. Plan.
		Artificial			
Relacions Físiques	Igual a				
Cobreix a	Cobert per		Datació	Criteri datació	
	5403		Anys 30 segle XX.	Documental	
Farceix a	Farcit per		Interpretació		
			Rebaix general del nivell de circulació del claustre.		
Talla a	Tallat per		Observacions		
5404			Rebaix general del nivell de circulació del claustre motivat per les obres de rehabilitació del complex. Implica l'amortització de les estructures negatives existents al pati.		
Es recolza en	Se li recolza		Afecció		
	5410		Si <input type="checkbox"/>	Tipus	
Es lliura	Se li lliura		No <input type="checkbox"/>	% <input type="checkbox"/>	<input type="checkbox"/>

Definició UE		Textura	Composició	Sector	5501
Estrat	Sorrenca, compacta	Geològica	Sorra		
	Color	Orgànica		Zona	Foto. Plan.
	Gris, marró, taronja.	Artificial			353
Relacions Físiques	Igual a 501				
Cobreix a	Cobert per		Datació	Criteri datació	
5598			2 1/2 XX	Estratigraf/docume	
Farceix a	Farcit per		Interpretació		
			Nivell superficial de la rasa 5500		
Talla a	Tallat per		Observacions		
			Darrers nivells de circulació i regularitzacions del terreny relacionades amb la vida del jardí, des de la seva darrera reorganització a finals dels anys cinquanta.		
Es recolza en	Se li recolza		Afecció		
			Si <input type="checkbox"/>	Tipus	
Es lliura	Se li lliura		No <input type="checkbox"/>	% <input type="checkbox"/>	<input type="checkbox"/>

Definició UE		Textura		Composició		Sector		5502	
Estrat		Solta		Argila				Foto. Plan.	
		Color		Orgànica		Zona			
		Marró Clar		Òssos					
		Artificial		material Constructiu morter desfet ceràmic					
Relacions Físiques		Igual a		Datació		Criteri datació			
Cobreix a		Cobert per		Anys 30 segle XX		Ceràmic			
5598		5501							
Farceix a		Farcit per		Interpretació		Rebliment			
Talla a		Tallat per		Observacions		Runa relacionada amb l'amortització de l'estructura, que deixa de funcionar amb el rebaix del nivell de circulació del pati durant les reformes.			
Es recolza en		Se li recolza		Afecció		Si <input type="checkbox"/>		Tipus	
Es lliura		Se li lliura		No <input type="checkbox"/>		% <input type="checkbox"/>		<input type="text"/>	

Definició UE		Textura		Composició		Sector		5503	
Estructura		Compacta						Foto. Plan.	
		Color		Orgànica		Zona			
		Vermellós		Maons i morter				223 20	
		Artificial		Datació		Criteri datació		354 21	
Relacions Físiques		Igual a		2 1/2 XIX		Estratigràfic		355 42	
Cobreix a		Cobert per		Interpretació		Conducció d'aigües residuals de la Farmàcia de l'Hospital.		356	
5504		511 5507		Observacions		Estructura feta d'obra amb un aparell regular de maons col·locats plans i lligats amb morter de calç i un revestiment hidràulic en el interior. En el tram detectat sembla que hi ha un sífo o pou de decantació.		357	
Farceix a		Farcit per		Afecció		Si <input checked="" type="checkbox"/>		358	
Talla a		Tallat per		No <input type="checkbox"/>		% <input type="checkbox"/>		359	
5511 5598		5506 5510		Tipus		Parcial		362	
Es recolza en		Se li recolza						363	
Es lliura		Se li lliura						364	

Definició UE		Textura		Composició		Sector		5504	
Retall/Interestrat								Foto. Plan.	
		Color		Orgànica		Zona			
								42	
		Artificial		Datació		Criteri datació			
Relacions Físiques		Igual a		2 1/2 XIX		Estratigràfic			
Cobreix a		Cobert per		Interpretació		Trinxera constructiva claveguera Ue 5503.			
5512		5510 5506		Observacions					
Farceix a		Farcit per		Afecció		Si <input type="checkbox"/>		Tipus	
Talla a		Tallat per		No <input type="checkbox"/>		% <input type="checkbox"/>		<input type="text"/>	
5512 5513 5514		5511							
Es recolza en		Se li recolza							
Es lliura		Se li lliura							

Definició UE		Textura	Composició	Sector	5506	
Estrat	Argilosa	Geològica	Argila		Foto.	Plan.
	Color	Orgànica	cendres i carbons.	Zona	354	42
	Negre	Artificial			355	
					365	
					366	
Relacions Físiques	Igual a		Datació	Criteri datació		
Cobreix a 5510 5507	Cobert per		1 1/3 XX.	Estratigràfic		
Farceix a 5504	Farcit per					
Talla a	Tallat per					
Es recolza en	Se li recolza					
Es lliura 5503	Se li lliura					
			Interpretació			
			Nivell associat a vida claveguera Ue 5503			
			Observacions			
			Nivell relacionat amb els darrers temps de vida de la claveguera, abans de ser amortitzada durant les obres des anys trenta. Molta presència de cendra i carbons.			
			Afecció	Si <input type="checkbox"/>	Tipus	
			No <input type="checkbox"/>	% <input type="checkbox"/>		

Definició UE		Textura	Composició	Sector	5507	
Estructura	Compacta	Geològica			Foto.	Plan.
	Color	Orgànica		Zona	355	20
	Vermellós	Artificial	Maó morter.		356	21
					357	42
					358	
					359	
					360	
					361	
					362	
Relacions Físiques	Igual a		Datació	Criteri datació		
	5503		1 1/3 XX.			
Cobreix a 5506	Cobert per					
Farceix a	Farcit per					
Talla a	Tallat per					
Es recolza en	Se li recolza					
Es lliura 5510	Se li lliura					
			Interpretació			
			Sifó o pou de decantació de la claveguera Ue 5503			
			Observacions			
			Solament s'arriba a veure la seva part superior i l'inici de la baixada vertical			
			Afecció	Si <input type="checkbox"/>	Tipus	
			No <input type="checkbox"/>	% <input type="checkbox"/>		

Definició UE		Textura	Composició	Sector	5508	
Estructura	Compacta	Geològica			Foto.	Plan.
	Color	Orgànica		Zona	353	42
	Gris	Artificial	pedres i morter gris.		357	
					358	
					359	
					363	
					364	
Relacions Físiques	Igual a		Datació	Criteri datació		
	5207 5306 5607		Anys seixanta	Documental		
Cobreix a	Cobert per					
Farceix a	Farcit per					
Talla a	Tallat per					
Es recolza en 5509	Se li recolza					
Es lliura 5501	Se li lliura					
			Interpretació			
			Tram del mur perimetral de l'ala de ponent del claustre.			
			Observacions			
			Es tracta d'un mur de maçoneria amb parament extern i intern, fet amb un aparell de caureons ben escairats i lligats amb morter, que es fa durant les obres de rehabilitació de l'ala de ponent del claustre, realitzades entre finals dels cinquanta i principis dels seixanta.			
			Afecció	Si <input checked="" type="checkbox"/>	Tipus	
			No <input type="checkbox"/>	% <input type="checkbox"/>	Parcial	

Definició UE		Textura		Composició		Sector		5509	
Estructura		Compacta		Geològica		Sector		Foto. Plan.	
		Color		Orgànica		Zona		354 42	
		Gris		Artificial		Formigó.		357	
Relacions Físiques		Igual a 5307 5210 5609		Datació		Criteri datació		358	
Cobreix a		Cobert per		Anys seixanta		Documental		359	
Farceix a		Farcit per		Interpretació		Fonamentació del tram del mur perimetral Ue 5508		363	
5511								364	
Talla a		Tallat per		Observacions		Feta a sac.		365	
Es recolza en		Se li recolza						366	
5508									
Es lliura		Se li lliura		Afecció		Tipus			
				Si <input checked="" type="checkbox"/>		Parcial			
				No <input type="checkbox"/>		% <input type="checkbox"/>			

Definició UE		Textura		Composició		Sector		5510	
Estrat		Sorrenca		Geològica		Sector		Foto. Plan.	
		Color		Orgànica		Zona		360	
		Groc		Artificial				361	
Relacions Físiques		Igual a		Datació		Criteri datació			
Cobreix a		Cobert per		1 1/3 XX.		Estratigràfic			
Farceix a		Farcit per		Interpretació		Nivell de sorres grogues associades al sífo de claveguera 5503			
5504									
Talla a		Tallat per		Observacions		Solament s'arriba a detectar la seva superfície.			
Es recolza en		Se li recolza							
5503 5507									
Es lliura		Se li lliura		Afecció		Tipus			
				Si <input type="checkbox"/>					
				No <input type="checkbox"/>		% <input type="checkbox"/>			

Definició UE		Textura		Composició		Sector		5511	
Retall/Interestrat				Geològica		Sector		Foto. Plan.	
		Color		Orgànica		Zona			
				Artificial					
Relacions Físiques		Igual a 5209 5309 5610		Datació		Criteri datació			
Cobreix a		Cobert per		Anys seixanta		Documental			
Farceix a		Farcit per		Interpretació		Trinxera de fonamentació del tram del mur perimetral Ue 5508			
5502 5598		5509							
Talla a		Tallat per		Observacions		Petita trinxera de fonamentació relacionada amb la construcció de la reforma del mur perimetral de l'ala de ponent del claustre.			
Es recolza en		Se li recolza							
5502 5598									
Es lliura		Se li lliura		Afecció		Tipus			
				Si <input type="checkbox"/>					
				No <input type="checkbox"/>		% <input type="checkbox"/>			

Definició UE		Textura		Composició		Sector		5512	
Estrat		Compacta		Argila				Foto. Plan.	
		Color		Orgànica		Zona			
		Marró Fosc		Artificial		Morter desfet, ceràmica.			
Relacions Físiques		Igual a		Datació		Criteri datació			
		515		2 1/2 XIX		Ceràmic			
Cobreix a		Cobert per		Interpretació					
5513		5501		Nivell general que es va formant durant la segona meitat del XIX					
Farceix a		Farcit per		Observacions					
Talla a		Tallat per							
		5504 5598							
Es recolza en		Se li recolza							
Es lliura		Se li lliura		Afecció		Tipus			
				Si <input type="checkbox"/>					
				No <input type="checkbox"/>		%			

Definició UE		Textura		Composició		Sector		5513	
Estrat		Argilosa		Argila				Foto. Plan.	
		Color		Orgànica		Zona			
		Marró-Vermellós		Artificial		morter desfet, ceràmica, material construc.			
Relacions Físiques		Igual a		Datació		Criteri datació			
		515		2 1/2 XIX		Ceràmic			
Cobreix a		Cobert per		Interpretació					
5514		5501		Nivell general que es va formant durant la segona meitat del XIX					
Farceix a		Farcit per		Observacions					
				En la rasa 500, s'igualen les Ue 5512 i 5513.					
Talla a		Tallat per							
		5504							
Es recolza en		Se li recolza		Afecció		Tipus			
				Si <input type="checkbox"/>					
				No <input type="checkbox"/>		%			

Definició UE		Textura		Composició		Sector		5514	
Estrat		Argilosa		Argila				Foto. Plan.	
		Color		Orgànica		Zona			
		Vermellós		Artificial		ceràmica			
Relacions Físiques		Igual a		Datació		Criteri datació			
		516		XVII		Ceràmic			
Cobreix a		Cobert per		Interpretació					
5513		5513		Estrat format al llarg del XVII.					
Farceix a		Farcit per		Observacions					
Talla a		Tallat per							
		5504							
Es recolza en		Se li recolza		Afecció		Tipus			
				Si <input type="checkbox"/>					
				No <input type="checkbox"/>		%			

Definició UE		Textura	Composició	Sector	5598
Retall/Interestrat					
		Geològica			
		Orgànica		Zona	Foto. Plan.
		Artificial			
Relacions Físiques	Igual a				
Cobreix a	Cobert per		Datació	Criteri datació	
	5501 5502		Anys 30 segle XX.	Documental	
Farceix a	Farcit per		Interpretació		
			Rebaix general del nivell de circulació del claustre.		
Talla a	Tallat per		Observacions		
5512 5503 5504	5511		Rebaix general del nivell de circulació del claustre motivat per les obres de rehabilitació del complex. Implica l'amortització de les estructures negatives existents al pati.		
Es recolza en	Se li recolza		Afecció	Tipus	
			Si <input type="checkbox"/>		
Es lliura	Se li lliura		No <input type="checkbox"/>	% <input type="checkbox"/>	<input type="checkbox"/>

Definició UE		Textura	Composició	Sector	5601
Estrat		Sorrenca, compacta	Sorra		
		Geològica		Zona	Foto. Plan.
		Orgànica			367
		Artificial			368
Relacions Físiques	Igual a				
Cobreix a	Cobert per		Datació	Criteri datació	
5698 5602			2 1/2 XX	Estratigraf/docume	
Farceix a	Farcit per		Interpretació		
			Nivell superficial de la rasa 5600		
Talla a	Tallat per		Observacions		
			Darrers nivells de circulació i regularitzacions del terreny relacionades amb la vida del jardí, des de la seva darrera reorganització a finals dels anys cinquanta.		
Es recolza en	Se li recolza		Afecció	Tipus	
			Si <input type="checkbox"/>		
Es lliura	Se li lliura		No <input type="checkbox"/>	% <input type="checkbox"/>	<input type="checkbox"/>

Definició UE		Textura	Composició	Sector	5602
Estrat			Argila		
		Geològica		Zona	Foto. Plan.
		Orgànica			
		Artificial			
Relacions Físiques	Igual a				
Cobreix a	Cobert per		Datació	Criteri datació	
5603	5601		2 1/2 XX	Estratigràfic	
Farceix a	Farcit per		Interpretació		
5604			Rebliment que colmata trinxera de servei de recollida d'aigües residuals.		
Talla a	Tallat per		Observacions		
			Servei ja amortitzat.		
Es recolza en	Se li recolza		Afecció	Tipus	
			Si <input type="checkbox"/>		
Es lliura	Se li lliura		No <input type="checkbox"/>	% <input type="checkbox"/>	<input type="checkbox"/>

Definició UE		Textura	Composició	Sector	5603
Estructura	Compacta	Geològica			
	Color	Orgànica		Zona	Foto. Plan.
	Blanc	Artificial	Plàstic		237
Relacions Físiques	Igual a				267
Cobreix a	Cobert per		Datació	Criteri datació	268
	5602		2 1/2 XX	Estratigràfic	297
Farceix a	Farcit per		Interpretació		372
5604			Tub d'antic servei de recollida d'aigües residuals ja amortitzat.		
Talla a	Tallat per		Observacions		
			Aquest tub connecta amb l'arqueta Ue 6105, ubicada a l'extrem sud-oest del pati claustral.		
Es recolza en	Se li recolza		Afecció	Tipus	
Es lliura	Se li lliura		Si <input type="checkbox"/>		
			No <input type="checkbox"/>	% <input type="checkbox"/>	

Definició UE		Textura	Composició	Sector	5604
Retall/Interstrat		Geològica			
	Color	Orgànica		Zona	Foto. Plan.
		Artificial			43
Relacions Físiques	Igual a				
Cobreix a	Cobert per		Datació	Criteri datació	
			2 1/2 XX	Estratigràfic	
Farceix a	Farcit per		Interpretació		
	5602 5603		Trinxera de servei de recollida de aigües residuals Ue 5603.		
Talla a	Tallat per		Observacions		
5605 5606			Creua transversalment per l'extrem est de la rasa 5600.		
Es recolza en	Se li recolza		Afecció	Tipus	
Es lliura	Se li lliura		Si <input type="checkbox"/>		
			No <input type="checkbox"/>	% <input type="checkbox"/>	

Definició UE		Textura	Composició	Sector	5605
Estrat	Compacta	Geològica	Argila		
	Color	Orgànica	Carbons	Zona	Foto. Plan.
	Marró vermell	Artificial	Morter desfet, ceràmica.		
Relacions Físiques	Igual a				
	515				
Cobreix a	Cobert per		Datació	Criteri datació	
	5601		2 1/2 XIX	Ceràmic	
Farceix a	Farcit per		Interpretació		
			Nivell general que es va formant durant la segona meitat del XIX		
Talla a	Tallat per		Observacions		
	5604 5610 5698				
Es recolza en	Se li recolza		Afecció	Tipus	
Es lliura	Se li lliura		Si <input type="checkbox"/>		
			No <input type="checkbox"/>	% <input type="checkbox"/>	

Definició UE		Textura		Composició		Sector		5606	
Estrat		Compacta		Argila de matriu sorrenca					
		Color		Geològica		Zona		Foto. Plan.	
		Marró		Orgànica				369	
				Artificial				371	
				morter desfet, ceràmica				370	
Relacions Físiques		Igual a		Datació		Criteri datació			
Cobreix a		Cobert per		XVII?		Ceràmic			
5608		5605							
Farceix a		Farcit per		Interpretació		Nivell general generat durant la vida de l'Hospital			
Talla a		Tallat per		Observacions		Aquest estrat per cota caldria associar-ho a la Ue 519 de la rasa 500, tot i que la seva composició és diferent. Pot ser estigui relacionat amb alguna acció de la que no s'ha pogut determinar la seva naturalesa i de la que no es pot dictaminar el moment de la seva realització.			
Es recolza en		Se li recolza		Afecció		Si <input type="checkbox"/>		Tipus	
Es lliura		Se li lliura		No <input type="checkbox"/>		% <input type="checkbox"/>		<input type="text"/>	

Definició UE		Textura		Composició		Sector		5607	
Estructura		Compacta							
		Color		Geològica		Zona		Foto. Plan.	
		Gris		Orgànica				367 43	
				Artificial				368	
				pedres i morter gris.				369	
Relacions Físiques		Igual a		Datació		Criteri datació			
		5207 5306 5508		Anys seixanta		Documental			
Cobreix a		Cobert per		Interpretació		Tram del mur perimetral de l'ala de ponent del claustre.			
Farceix a		Farcit per		Observacions		Es tracta d'un mur de maçoneria amb parament extern i intern, fet amb un aparell de caurreons ben escairats i lligats amb morter, que es fa durant les obres de rehabilitació de l'ala de ponent del claustre, realitzades entre finals dels cinquanta i principis dels seixanta.			
Talla a		Tallat per		Afecció		Si <input checked="" type="checkbox"/>		Tipus	
Es recolza en		Se li recolza		No <input type="checkbox"/>		% <input type="checkbox"/>		Parcial	
Es lliura		Se li lliura						370	
								371	
								372	

Definició UE		Textura		Composició		Sector		5608	
Estructura		Compacta							
		Color		Geològica		Zona		Foto. Plan.	
		Groc		Orgànica				369 43	
				Artificial				371	
				Pedres morter				370	
Relacions Físiques		Igual a		Datació		Criteri datació			
				XVI		Estratigràfic			
Cobreix a		Cobert per		Interpretació		Fonamentació original mur perimetral ala de ponent del claustre			
5606		5606		Observacions		Podria tractar-se de la banqueta original del mur. Seria reaprofitada per la fonamentació actual, que es recolzaria en ella. Es tracta d'una estructura feta de maçoneria, amb un aparell irregular de pedres sense treballar lligades amb morter groguenc.			
Farceix a		Farcit per		Afecció		Si <input type="checkbox"/>		Tipus	
Talla a		Tallat per		No <input type="checkbox"/>		% <input type="checkbox"/>		<input type="text"/>	
Es recolza en		Se li recolza						372	
Es lliura		Se li lliura							

Definició UE		Textura		Composició		Sector		5609	
Estructura		Compacta		Geològica					
		Color		Orgànica		Zona		Foto. Plan.	
		Gris		Artificial				369 43	
Relacions Físiques		Igual a 5307 5210 5509		Datació		Criteri datació		371	
Cobreix a		Cobert per		Anys seixanta		Documental		370	
Farceix a		Farcit per		Interpretació		Fonamentació del tram del mur perimetral Ue 5607		372	
5610				Observacions		Feta a sac.			
Talla a		Tallat per		Afecció		Si <input checked="" type="checkbox"/>		Tipus	
Es recolza en		Se li recolza		No <input type="checkbox"/>		% <input type="checkbox"/>		Parcial	
Es lliura		Se li lliura							

Definició UE		Textura		Composició		Sector		5610	
Retall/Interestrat				Geològica					
		Color		Orgànica		Zona		Foto. Plan.	
				Artificial				43	
Relacions Físiques		Igual a 5209 5309 5511		Datació		Criteri datació			
Cobreix a		Cobert per		Anys seixanta		Documental			
Farceix a		Farcit per		Interpretació		Trinxera de fonamentació del tram del mur perimetral Ue 5607			
5608 5605 5606		5609		Observacions		Petita trinxera de fonamentació relacionada amb la construcció de la reforma del mur perimetral de l'ala de ponent del claustre. Arriba fins a l'originària banqueta de fonamentació del mur perimetral Ue 5608			
Talla a		Tallat per		Afecció		Si <input type="checkbox"/>		Tipus	
Es recolza en		Se li recolza		No <input type="checkbox"/>		% <input type="checkbox"/>			
Es lliura		Se li lliura							

Definició UE		Textura		Composició		Sector		5698	
Retall/Interestrat				Geològica					
		Color		Orgànica		Zona		Foto. Plan.	
				Artificial					
Relacions Físiques		Igual a		Datació		Criteri datació			
Cobreix a		Cobert per		Anys 30 segle XX.		Documental			
Farceix a		Farcit per		Interpretació		Rebaix general del nivell de circulació del claustre.			
5605		5601		Observacions		Rebaix general del nivell de circulació del claustre motivat per les obres de rehabilitació del complex. Implica l'amortització de les estructures negatives existents al pati.			
Talla a		Tallat per		Afecció		Si <input type="checkbox"/>		Tipus	
Es recolza en		Se li recolza		No <input type="checkbox"/>		% <input type="checkbox"/>			
Es lliura		Se li lliura							

Definició UE		Textura	Composició	Sector	6101	
Estructura	Compacta	Geològica			Foto.	Plan.
	Color	Orgànica		Zona	378	45
	Gris	Artificial	Lloses pedres ciment			46
Relacions Físiques		Igual a				
Cobreix a	Cobert per	Datació		Criteri datació		
Farceix a	Farcit per	2 1/2 segle XX.		Estratigràfic		
Talla a	Tallat per	Interpretació				
Es recolza en	Se li recolza	Pavimentació d'enllossat de pedres.				
6102		Observacions				
Es lliura	Se li lliura	Darrera pavimentació relacionada amb una reordenació de les zones de circulació del jardins en les que s'amplien les zones pavimentades a finals dels cinquanta.				
		Afecció		Tipus		
		Si <input type="checkbox"/>				
		No <input type="checkbox"/>				
		%				

Definició UE		Textura	Composició	Sector	6102	
Estructura	Compacta	Geològica			Foto.	Plan.
	Color	Orgànica		Zona	379	45
	Blanc- gris	Artificial	Formigó			46
Relacions Físiques		Igual a				
Cobreix a	Cobert per	Datació		Criteri datació		
Farceix a	Farcit per	2 1/2 segle XX.		Estratigràfic		
Talla a	Tallat per	Interpretació				
Es recolza en	Se li recolza	Preparació de paviment				
6125		Observacions				
Es lliura	Se li lliura	Preparació de ciment, que rebleix una petita trinxera constructiva realitzada per a que no s'elevi en excés el nivell de circulació quan es col·loqui la pavimentació.				
		Afecció		Tipus		
		Si <input type="checkbox"/>				
		No <input type="checkbox"/>				
		%				

Definició UE		Textura	Composició	Sector	6103	
Estrat	Sorrenca, compacta	Geològica	Sorra		Foto.	Plan.
	Color	Orgànica	carbons, ossos	Zona		
	Gris, marró.	Artificial	ceràmica, metalls			
Relacions Físiques		Igual a				
Cobreix a	Cobert per	Datació		Criteri datació		
6116 6110 6118 6120 6126		2 1/2 XX		Estratigraf/docume		
Farceix a	Farcit per	Interpretació				
Talla a	Tallat per	Nivell de circulació que es veu afectat per darrera pavimentació.				
Es recolza en	Se li recolza	Observacions				
6125		Darrers nivells de circulació i regularitzacions del terreny relacionades amb la vida del jardí, des del la seva darrera reorganització a finals dels anys cinquanta. Es veu afectat per la realització de les rampes laterals.				
Es lliura	Se li lliura	Afecció		Tipus		
		Si <input type="checkbox"/>				
		No <input type="checkbox"/>				
		%				

Definició UE		Textura	Composició	Sector	6104	
Estrat	Sorrenca	Geològica	Sorra		Foto.	Plan.
	Color	Orgànica		Zona		
	Marró	Artificial				45
Relacions Físiques		Igual a				
Cobreix a	Cobert per	Datació		Criteri datació		
Farceix a	Farcit per	3 1/3 XX		Estratigràfic		
Talla a	Tallat per	Interpretació				
Es recolza en	Se li recolza	Nivell que amortitza i colmata l'arqueta Ue 6105.				
Es lliura	Se li lliura	Observacions				
6105		Sediment que amortitza i colmata l'arqueta Ue 6105. Es tracta del mateix sediment que els nivells de circulació Ue 6103, que es van erosionant i acabant en aquesta zona de captació d'aigües.				
Afecció		Si	Tipus			
		No	%			

Definició UE		Textura	Composició	Sector	6105	
Estructura	Compacta	Geològica			Foto.	Plan.
	Color	Orgànica		Zona	379	22
	Vermellós	Artificial	maons ciment		389	23
Relacions Físiques		Igual a 6106 6107				
Cobreix a	Cobert per	Datació		Criteri datació		
Farceix a	Farcit per	3 1/3 XX		Estratigràfic		
Talla a	Tallat per	Interpretació				
Es recolza en	Se li recolza	Registre d'un sistema de recollida d'aigües pluvials i brutes del pati				
Es lliura	Se li lliura	Observacions				
6104 6108		Registre de planta quadrangular, fet d'obra amb un aparell regular de maons foradats, col·locats plans i lligats amb ciment, tenint un revestiment hidràulic interior que impermeabilitza l'estructura. Construit i amortitzat durant el funcionament de 6103				
Afecció		Si	Tipus			
		No	%			

Definició UE		Textura	Composició	Sector	6106	
Estructura	Compacta	Geològica			Foto.	Plan.
	Color	Orgànica		Zona		
		Artificial	Plàstic.			
Relacions Físiques		Igual a 6107				
Cobreix a	Cobert per	Datació		Criteri datació		
Farceix a	Farcit per	3 1/3 XX		Estratigràfic		
Talla a	Tallat per	Interpretació				
Es recolza en	Se li recolza	Tub de plàstic que reconduïx les aigües captades per l'arqueta 6105.				
Es lliura	Se li lliura	Observacions				
		Aquest tub, que es realitza a la vegada que l'arqueta, reconduïx les aigües captades per aquesta cap a un altre punt sense determinar, sortint des del seu lateral est en direcció SE.				
Afecció		Si	Tipus			
		No	%			

Definició UE		Textura	Composició	Sector	6107
Estructura	Compacta	Geològica			
	Color	Orgànica		Zona	Foto. Plan.
		Artificial	Plàstic.		
Relacions Físiques		Igual a 6106			
Cobreix a	Cobert per	Datació		Criteri datació	
6109	6108	3 1/3 XX		Estratigràfic	
Farceix a	Farcit per	Interpretació			
6109		Tub de plàstic que condueix aigües pluvials cap a l'arqueta 6105.			
Talla a	Tallat per	Observacions			
		Aquest tub de plàstic, que es realitza a la vegada que l'arqueta, porta cap aquesta les aigües pluvials i brutes recollides en un altre punt del pati. Arriba al cotat des N de l'arqueta des del NW.			
Es recolza en	Se li recolza	Afecció		Tipus	
		Si <input type="checkbox"/>			
Es lliura	Se li lliura	No <input type="checkbox"/>			
		%			

Definició UE		Textura	Composició	Sector	6108
Estrat	Solta	Geològica	Argila		
	Color	Orgànica		Zona	Foto. Plan.
	Marró	Artificial			22
Relacions Físiques		Igual a			
Cobreix a	Cobert per	Datació		Criteri datació	
6107 6106	6103	3 1/3 XX		Ceràmic	
Farceix a	Farcit per	Interpretació			
6109		Sediment que colmata la trinxera Ue 6125, una vegada col·locats els tubs.			
Talla a	Tallat per	Observacions			
		Sediment que colmata la trinxera constructiva, Ue 6109, d'un antic servei d'aigües residuals, una vegada col·locat aquest. Sediment heterogeni, amb presència de materials de les reformes.			
Es recolza en	Se li recolza	Afecció		Tipus	
		Si <input type="checkbox"/>			
Es lliura	Se li lliura	No <input type="checkbox"/>			
		%			

Definició UE		Textura	Composició	Sector	6109
Retall/Interestrat		Geològica			
	Color	Orgànica		Zona	Foto. Plan.
		Artificial			45 46
Relacions Físiques		Igual a			
Cobreix a	Cobert per	Datació		Criteri datació	
		3 1/3 XX		Estratigràfic	
Farceix a	Farcit per	Interpretació			
	6106 6107 6105 6108	Trinxera constructiva de servei de recollida d'aigües pluvials i brutes.			
Talla a	Tallat per	Observacions			
6123 6116 6118 6119 6120	6125	Es tracta de les diferents rases que es realitzen per a la col·locació d'un sistema de recollida d'aigües pluvials i brutes al pati. Posteriorment queda amortitzat amb la col·locació de les rampes d'accés al pati claustral.			
Es recolza en	Se li recolza	Afecció		Tipus	
		Si <input type="checkbox"/>			
Es lliura	Se li lliura	No <input type="checkbox"/>			
		%			

Definició UE		Textura	Composició	Sector	6110
Estrat	Solta	Geològica	Argila		
	Color	Orgànica		Zona	Foto. Plan.
	Marró grisós.	Artificial	Material constructiu, morter..		
Relacions Físiques		Igual a			
Cobreix a	Cobert per	Datació		Criteri datació	
6111 6112	6103	3 1/3 XX		Ceràmic	
Farceix a	Farcit per	Interpretació			
		Nivell que colmata la rasa realitzada per a la col·locació del servei de gas.			
Talla a	Tallat per	Observacions			
		Sediment de composició heterogènia, format per sediments i materials constructius procedents de la propia realització de la rasa, que afecta els nivells generats durant les reformes.			
Es recolza en	Se li recolza	Afecció		Tipus	
Es lliura	Se li lliura	Si <input type="checkbox"/>	No <input type="checkbox"/>	% <input type="checkbox"/>	<input type="checkbox"/>

Definició UE		Textura	Composició	Sector	6111
Estructura	Compacta	Geològica			
	Color	Orgànica		Zona	Foto. Plan.
	Vermellós	Artificial	Rajols i tub.		
Relacions Físiques		Igual a			
Cobreix a	Cobert per	Datació		Criteri datació	
6113	6110	3 1/3 XX		Estratigràfic	
Farceix a	Farcit per	Interpretació			
6113		Servei que condueix el gas fins a la nau de ponent de l'antic Hospital.			
Talla a	Tallat per	Observacions			
		Estructura formada per el propi servei de gas, i una protecció de rajols. El servei té una orientació NE/SW.			
Es recolza en	Se li recolza	Afecció		Tipus	
6112		Si <input type="checkbox"/>	No <input type="checkbox"/>	% <input type="checkbox"/>	<input type="checkbox"/>
Es lliura	Se li lliura				

380	22
381	23
382	24
386	45
392	46
393	
394	
395	
396	
397	

Definició UE		Textura	Composició	Sector	6112
Estrat	Sorrenca	Geològica	Sorra		
	Color	Orgànica		Zona	Foto. Plan.
	Groc	Artificial			
Relacions Físiques		Igual a			
Cobreix a	Cobert per	Datació		Criteri datació	
6113	6110	3 1/3 XX		Estratigràfic	
Farceix a	Farcit per	Interpretació			
6113		Nivell que adequa i nivella el terreny per a la col·locació del servei de gas.			
Talla a	Tallat per	Observacions			
		Sorres que es posen de forma prèvia a la col·locació del tub, permeten que aquest reposi en un llit tou.			
Es recolza en	Se li recolza	Afecció		Tipus	
6111		Si <input type="checkbox"/>	No <input type="checkbox"/>	% <input type="checkbox"/>	<input type="checkbox"/>
Es lliura	Se li lliura				

Definició UE		Textura	Composició		Sector	6113	
Retall/Interestrat		<input type="text"/>	Geològica	<input type="text"/>	<input type="text"/>		
		Color	Orgànica	<input type="text"/>	Zona	Foto.	Plan.
		<input type="text"/>	Artificial	<input type="text"/>	<input type="text"/>		46
Relacions Físiques		Igual a		Datació	Criteri datació		
Cobreix a	Cobert per			3 1/3 XX	Estratigràfic		
Farceix a	Farcit per			Trinxera constructiva del servei de gas de la nau de ponent.			
Talla a	Tallat per			Observacions			
6119 6115 6118 6116				Trinxera del servei Ue 6111, que amb una orientació NE/SW, que creua la rasa 6100, dirigint-se cap a la nau de ponent.			
Es recolza en	Se li recolza			Afecció			
Es lliura	Se li lliura			Si <input type="checkbox"/>	Tipus		
				No <input type="checkbox"/>	% <input type="text"/>	<input type="text"/>	

Definició UE		Textura	Composició		Sector	6114	
Estructura		Compacta	Geològica	<input type="text"/>	<input type="text"/>		
		Color	Orgànica	<input type="text"/>	Zona	Foto.	Plan.
		Gris	Artificial	Pedres i rajols	<input type="text"/>	381	22
Relacions Físiques		Igual a		Datació	Criteri datació	382	23
Cobreix a	Cobert per			<input type="text"/>	<input type="text"/>	383	24
Farceix a	Farcit per			Interpretació			
Talla a	Tallat per			Segona de les fases d'una possible fossa sèptica.			
Es recolza en	Se li recolza			Observacions			
6115				Reforma de la paret de la fossa que permet que pugui continuar funcionant amb el progressiu aixecament del nivell de circulació. Feta amb pedres de menor mida i sense treballar, tot just escairades, amb la presència de rajols entre els elements que la componen.			
Es lliura	Se li lliura			Afecció			
6118				Si <input type="checkbox"/>	Tipus		
				No <input type="checkbox"/>	% <input type="text"/>	<input type="text"/>	

Definició UE		Textura	Composició		Sector	6115	
Estructura		Compacta	Geològica	<input type="text"/>	<input type="text"/>		
		Color	Orgànica	<input type="text"/>	Zona	Foto.	Plan.
		Gris	Artificial	pedres	<input type="text"/>	381	22
Relacions Físiques		Igual a		Datació	Criteri datació	382	23
Cobreix a	Cobert per			<input type="text"/>	<input type="text"/>	383	24
Farceix a	Farcit per			Interpretació			
Talla a	Tallat per			Primera de les dues fases d'una possible fossa sèptica			
Es recolza en	Se li recolza			Observacions			
6119				Estructura feta de maçoneria, amb l'aparell format per carreus ben treballats i bisellats amb una coberta feta amb llosa en el seu extrem oest, que es veu afectada pel servei de gas. Sembla la part on es trobaria la trapa d'accés. Queda al tall i a cota inferior.			
Es lliura	Se li lliura			Afecció			
				Si <input type="checkbox"/>	Tipus		
				No <input type="checkbox"/>	% <input type="text"/>	<input type="text"/>	

Definició UE		Textura		Composició		Sector		6116	
Estrat		Compacta argilosa		Argila				Foto. Plan.	
		Color		Orgànica		Zona			
		Marró		Artificial					
Relacions Físiques		Igual a		Datació		Criteri datació			
Cobreix a 6118		Cobert per 6103		Anys 40 segle XX		Estratigràfic			
Farceix a		Farcit per		Interpretació		Anivellació			
Talla a		Tallat per 6109 6113		Observacions		Capa d'argila de tonalitat marró, molt compacta i neta i que serviria de anivellació del terreny, una vegada s'han fet les obres d'enderroc i amortització de les estructures negatives existents a l'extrem SW del pati (anys trenta). Posterior a les reformes dels anys 60			
Es recolza en		Se li recolza		Afecció		Si <input type="checkbox"/>		Tipus	
Es lliura		Se li lliura		No <input type="checkbox"/>		%			

Definició UE		Textura		Composició		Sector		6117	
Estructura		Compacta						Foto. Plan.	
		Color		Orgànica		Zona			
		Blanc		Artificial					
Relacions Físiques		Igual a		Datació		Criteri datació			
Cobreix a 6118		Cobert per 6118						389 22	
Farceix a		Farcit per		Interpretació		Mur o claveguera.		390 23	
Talla a		Tallat per 6109		Observacions		Element constructiu del que solament es detecta la seva part superior i que té una orientació NE/SW. Feta amb un aparell de maons col·locats plans i lligats amb morter. Morfològicament sembla una claveguera, tot i que podria tractar-se també d'un mur.		391 24	
Es recolza en		Se li recolza		Afecció		Si <input type="checkbox"/>		392 45	
Es lliura		Se li lliura		No <input type="checkbox"/>		%		393 46	
								394	
								395	
								396	
								397	
								398	
								399	

Definició UE		Textura		Composició		Sector		6118	
Estrat		Solta		Argila				Foto. Plan.	
		Color		Orgànica		Zona			
		Marró fosc		Artificial					
Relacions Físiques		Igual a		Datació		Criteri datació			
Cobreix a 6119		Cobert per 6116		2 1/3 XX		Ceràmic			
Farceix a		Farcit per		Interpretació		Nivell que forma part del procés de colmatació de les estructures de la zona.			
Talla a		Tallat per 6113 6109		Observacions		Estrat amb molta presència de material constructiu i morter, que forma part dels nivells que es generen durant les obres dels anys trenta, que amortitzen les estructures associades als darrers segles de vida de l'Hospital.			
Es recolza en		Se li recolza		Afecció		Si <input type="checkbox"/>		Tipus	
Es lliura		Se li lliura		No <input type="checkbox"/>		%			

Definició UE		Textura	Composició	Sector	6119
Estrat	Solta	Geològica	Sediment heterogeni de matriu sorrenca		
	Color	Orgànica	Òssos	Zona	Foto. Plan.
	Marró	Artificial	Morter		383
Relacions Físiques	Igual a				384
Cobreix a 6198	Cobert per 6118		Datació	Criteri datació	385
Farceix a	Farcit per		Interpretació		386
Talla a	Tallat per		Sediment que anivella		387
Es recolza en	Se li recolza		Observacions		388
Es lliura	Se li lliura		Estrat que es pot associar a les obres endegades durant la dècada dels anys trenta i que pretenen eliminar els elements que emmascaren les estructures originàries de l'Hospital.		
		Afecció	Si <input type="checkbox"/>	Tipus	
		No <input type="checkbox"/>	% <input type="checkbox"/>		

Definició UE		Textura	Composició	Sector	6120
Estrat		Geològica	Argila		
	Color	Orgànica		Zona	Foto. Plan.
	Marró	Artificial	Material constructiu...		
Relacions Físiques	Igual a				
Cobreix a 6121	Cobert per 6103		Datació	Criteri datació	
Farceix a 6122	Farcit per		Finals 50, princip.	Estratigràfic	
Talla a	Tallat per 6109		Interpretació		
Es recolza en	Se li recolza		Nivell que colmata la trinxera Ue 6122.		
Es lliura	Se li lliura		Observacions		
		Afecció	Si <input type="checkbox"/>	Tipus	
		No <input type="checkbox"/>	% <input type="checkbox"/>		

Definició UE		Textura	Composició	Sector	6121
Estructura	Compacta	Geològica			
	Color	Orgànica		Zona	Foto. Plan.
	Gris	Artificial	Formigó.		22
Relacions Físiques	Igual a				23
Cobreix a 6122	Cobert per 6120		Datació	Criteri datació	24
Farceix a	Farcit per		Finals 50, princip.	Documental	45
Talla a	Tallat per		Interpretació		
Es recolza en	Se li recolza		Reforç subterrani del sisé contrafort de la nau de ponent		
Es lliura	Se li lliura		Observacions		
		Afecció	Si <input type="checkbox"/>	Tipus	
		No <input type="checkbox"/>	% <input type="checkbox"/>		

Definició UE		Textura		Composició		Sector		6122	
Retall/Interestrat		<input type="text"/>		<input type="text"/>		<input type="text"/>			
		Color		Geològica		Zona		Foto. Plan.	
		<input type="text"/>		<input type="text"/>		<input type="text"/>			
		Artificial		<input type="text"/>				45	
Relacions Físiques		Igual a		Datació		Criteri datació			
Cobreix a		Cobert per		<input type="text"/>		<input type="text"/>			
				Interpretació		<input type="text"/>			
Farceix a		Farcit per		Trinxera de fonamentació del reforç del sisé contrafort de la nau de ponent.					
6121 6120				Observacions					
Talla a		Tallat per		Es documenten més trinxeres i daus de ciment al llarg de la rasa 500.					
6109									
Es recolza en		Se li recolza		Afecció		Tipus			
				Si <input type="checkbox"/>		<input type="text"/>			
Es lliura		Se li lliura		No <input type="checkbox"/>		<input type="text"/>			
				% <input type="text"/>		<input type="text"/>			

Definició UE		Textura		Composició		Sector		6123	
Estrat		Sorenca		<input type="text"/>		<input type="text"/>			
		Color		Geològica		Zona		Foto. Plan.	
		Marró grisós.		<input type="text"/>		<input type="text"/>			
		Artificial		Material constructiu, ceràmica, morter					
Relacions Físiques		Igual a		Datació		Criteri datació			
Cobreix a		Cobert per		<input type="text"/>		<input type="text"/>			
				Interpretació		<input type="text"/>			
Farceix a		Farcit per		Rebliment servei elèctric.					
6124				Observacions					
Talla a		Tallat per		Potent nivell de rebliment, que està format per runa, segurament relacionada amb les tasques de rehabilitació portades a terme als anys quaranta, una vegada rebaixat el nivell de circulació del pati.					
6109									
Es recolza en		Se li recolza		Afecció		Tipus			
				Si <input type="checkbox"/>		<input type="text"/>			
Es lliura		Se li lliura		No <input type="checkbox"/>		<input type="text"/>			
				% <input type="text"/>		<input type="text"/>			

Definició UE		Textura		Composició		Sector		6124	
Retall/Interestrat		<input type="text"/>		<input type="text"/>		<input type="text"/>			
		Color		Geològica		Zona		Foto. Plan.	
		<input type="text"/>		<input type="text"/>		<input type="text"/>			
		Artificial		<input type="text"/>				46	
Relacions Físiques		Igual a		Datació		Criteri datació			
Cobreix a		Cobert per		<input type="text"/>		<input type="text"/>			
				Interpretació		<input type="text"/>			
Farceix a		Farcit per		Trinxera constructiva de servei elèctric.					
6118				Observacions					
Talla a		Tallat per		Trinxera constructiva realitzada per al soterrament del servei elèctric als anys quaranta. Es realitza una vegada s'ha rebaixat el nivell de circulació. En aquesta rasa solament es documenta el seu rebliment (el servei apareix a les rases 500 i 600.					
6109 6122									
Es recolza en		Se li recolza		Afecció		Tipus			
				Si <input type="checkbox"/>		<input type="text"/>			
Es lliura		Se li lliura		No <input type="checkbox"/>		<input type="text"/>			
				% <input type="text"/>		<input type="text"/>			

Definició UE		Textura		Composició		Sector		6125	
Retall/Interestrat		<input type="text"/>		Geològica <input type="text"/>		<input type="text"/>		Foto. Plan.	
		Color <input type="text"/>		Orgànica <input type="text"/>		Zona <input type="text"/>		46	
		Artificial <input type="text"/>							
Relacions Físiques		Igual a		Datació		Criteri datació			
Cobreix a		Cobert per		2 1/2 segle XX.		Estratigràfic			
Farceix a		Farcit per		Interpretació		Trinxera constructiva associada a la pavimentació Ue 6101			
Talla a		Tallat per		Observacions		Trinxera de poca potencia que es fa per a poder col·locar la preparació de la pavimentació Ue 701. Segurament es faci a la vegada que el col·lector 705, tot i que no es pot demostrar.			
6103 6109 6105				Afecció		Tipus			
Es recolza en		Se li recolza		Si <input type="checkbox"/>		<input type="text"/>			
Es lliura		Se li lliura		No <input type="checkbox"/>		%		<input type="text"/>	

Definició UE		Textura		Composició		Sector		6198	
Retall/Interestrat		<input type="text"/>		Geològica <input type="text"/>		<input type="text"/>		Foto. Plan.	
		Color <input type="text"/>		Orgànica <input type="text"/>		Zona <input type="text"/>			
		Artificial <input type="text"/>							
Relacions Físiques		Igual a		Datació		Criteri datació			
Cobreix a		Cobert per		Anys 30 segle XX.		Documental			
Farceix a		Farcit per		Interpretació		Rebaix general del nivell de circulació del claustre.			
Talla a		Tallat per		Observacions		Rebaix motivat per les obres de rehabilitació del complex. Implica l'amortització de les estructures negatives existents al pati.			
6114				Afecció		Tipus			
Es recolza en		Se li recolza		Si <input type="checkbox"/>		<input type="text"/>			
Es lliura		Se li lliura		No <input type="checkbox"/>		%		<input type="text"/>	

FITXES UNITATS FUNERÀRIES.

Sector Rasa 100 **Datació** De a **Orientació** **Num. Indi.** 1 **Tipus enterraments** **UF** 1

Coberta UE **Fossa** UE

No es documenta. Se li dona Ue de retall al detectar un sediment de característiques diferents, Ue 143, associat a les restes òssies.

Farciment UE **Textura** **Color**

Nivell d'argiles de tonalitat marró associat a les restes òssies documentades.

Contenedor UE **Aixovar** UE

Inhumacions UE **Orientació:** °

Solament es documenta un crani. Es considera una "possible inhumació sense excavar".

Altres UE Observacions / Descripció

113	Trinxera constructiva de fonamentació Ue 112.
112	Fonamentació relacionada amb la contrucció entre finals del XVIII/principis del XIX, d'un annex a la nau de llevant del
103	Nivell general associat al funcionament de l'Hospital i al progressiu increment del nivell de circulació del pati
104	Nivell general de possible formació natural, que es veu afectat per la realització de les sepultures més antigues.

RELACIONS ESTRATIGRÀFIQUES

Igual

Cobreix

Farceix

Talla

Es recolza en

Es lliura

Cobertper

Farcit per

Tallatper

Se li recolza

Se li lliura

Referències

Fotos	Planimet. UF
32	11
33	25
34	
37	

Observacions

Les restes òssies es redueixen a la detecció d'un crani esclafat per la fonamentació 112, i associat a un sediment de diferent tonalitat que l'estrat on sembla trobar-se retallada, Ue 104. Podria ser que no es tractés d'una inhumació, però es senyala la seva ubicació i s'individualitza per a que quedi constància de la seva presència per a futures intervencions.

Sector Rasa 100 **Datació** De a **Orientació** Nord **Num. Indi.** 1 **Tipus enterraments** Possible taüt de fusta **UF** 2

Coberta UE **Fossa** UE
 La fossa es detecta mínimament, trobant-se retallada al substrat Ue 104.

Farciment UE **Textura** Argilosa **Color** Marró
 Argila de matriu sorrenca.

Contenidor UE **Aixovar** UE
 Es detecten varis claus de ferro durant la delimitació, que fan pensar en la possible presència d'un taüt.

Inhumacions UE **Orientació:** °
 Inhumació sense excavar d'un possible individu adult col·locat en decubit supí.

Altres UE **Observacions / Descripció**
 103 Nivell general associat al funcionament de l'Hospital i al progressiu increment del nivell de circulació del pati
 104 Nivell general de possible formació natural, que es veu afectat per la realització de les sepultures més antigues.

RELACIONS ESTRATIGRÀFIQUES

Igual

Cobreix

Farceix

Talla

Es recolza en

Es lliura

Cobert per

Farcit per

Tallat per

Se li recolza

Se li lliura

Referències

Fotos Planimet. UF

38	11
39	25
40	
41	

Observacions

Per les mides dels ossos conservats, sembla que es tractaria d'un individu adult. La col·locació de l'esquelet és en decúbit supí tot i que el cos sembla tenir un cert desplaçament cap al costat esquerre. Aquest es pot veure en la flexió articular de la cama esquerra cap a l'est, i en la lleugera rotació dels ossos en el mateix sentit, fent que les ròtules es desplacin de la seva posició primària. Per tant, es probable que aquest esquelet es descarni en buit permetent que els ossos vagin caient, fet que sumat a la presència dels claus de ferro, fa pensar en la utilització d'un taüt. Les restes òssies detectades es veuen afectades pel cassó amb dents de la màquina.

Sector Rasa 1100 **Datació** De XVII a **Orientació** Nord **Num. Indi.** 1 **Tipus enterraments** Possible taüt de fusta **UF** 3

Coberta UE **Fossa** UE 1107
 No s'excava la sepultura, amb el que no es pot comprovar la morfologia de la fossa, de la que una mínima part queda dintre dels límits de la rasa 1100.

Farciment UE 1104 **Textura** Argilosa **Color** Marró
 Rebliment de la fossa funerària. No s'arriba a excavar.

Contenidor UE 1106 **Aixovar** UE
 Es detecten claus de ferro durant la delimitació, que fan pensar en la possible presència d'un taüt.

Inhumacions UE 1105 **Orientació:** SE/ °
 Inhumació sense excavar d'un possible individu adult col·locat en decúbit supí.

Altres UE **Observacions / Descripció**
 1103 Nivell general associat al funcionament de l'Hospital i al progressiu increment del nivell de circulació del pati
 1108 Nivell general de possible formació natural, que es veu afectat per la realització de les sepultures més antigues.

RELACIONS ESTRATIGRÀFIQUES

Igual

Cobreix

Farceix

Talla

1108

Es recolza en

Es lliura

Cobert per

1103

Farcit per

Tallat per

Se li recolza

Se li lliura

Referències

Fotos **Planimet. UF**

97	26
100	11
101	
102	
103	

Observacions

Les restes òssies detectades es centren en el tronc superior d'un individu, que per les mides dels ossos documentats, podria arribar a entrar en la categoria d'adult. La col·locació de l'esquelet és en decúbit supí amb el crani i la mandíbula caiguts cap al lateral dret de la inhumació. Aquest fet permet intuir una possible descomposició del cadàver en un espai buit. La presència de claus de ferro associats a la inhumació, fa pensar en la possible presència d'un taüt, que permetria aquest tipus de descomposició.

Sector Rasa 100 **Datació** De a **Orientació** Nord **Num. Indi.** 1 **Tipus enterraments** **UF** 4

Coberta UE **Fossa** UE
 Fossa funerària de la que no es pot definir la seva morfologia ja que no s'excava.

Farciment UE **Textura** **Color**

Contenidor UE **Aixovar** UE

Inhumacions UE **Orientació:** °

Altres UE **Observacions / Descripció**
 103 Nivell general associat al funcionament de l'Hospital i al progressiu increment del nivell de circulació del pati
 104 Nivell general de possible formació natural, que es veu afectat per la realització de les sepultures més antigues.
 152 Retall detectat en la rasa 100 i 1500. Els estrats que l'amortitzen associen el retall a la vida del complex hospitalari.
 113 Trinxera constructiva de fonamentació Ue 112.
 112 Fonamentació relacionada amb la construcció entre finals del XVIII/principis del XIX, d'un annex a la nau de llevant del

RELACIONS ESTRATIGRÀFIQUES

Igual

Cobreix

Farceix

Talla

Es recolza en

Es lliura

Cobert per

Farcit per

Tallat per

Se li recolza

Se li lliura

Referències

Fotos **Planimet. UF**

42	11
44	25
43	
46	
48	

Observacions

inhumació sense excavar" en fossa simple, situada en la zona central de la rasa 100, molt a prop de la UF 5, que es troba al seu costat oest. Solament es pot detectar parcialment i té una orientació NW/SE, amb el crani, que no es detecta al quedar fora dels límits oberts, ubicat a l'extrem NW de la sepultura.

Aquesta UF es veu afectada pel retall UE 152, mentre que fora dels límits de la rasa, és la trinxera constructiva de la fonamentació 112 la que deu destruir el tronc superior de l'esquelet.

Els ossos detectats d'aquesta inhumació permeten dir que la posició de l'esquelet és en decúbit supí. El seu estat de conservació es bo i es protegeix amb geotèxtil i sorra abans de la col·locació del servei.

Sector Rasa 100 **Datació** De a **Orientació** Nord **Num. Indi.** 1 **Tipus enterraments** **UF** 5

Coberta UE **Fossa** UE

No documentada. Se li dona Ue de retall al detectar un sediment de característiques diferents, Ue 143, associat a les restes òssies.

Farciment UE **Textura** **Color**

Sediment de diferent tonalitat i composició associat a a crani.

Contenedor UE **Aixovar** UE

Inhumacions UE **Orientació:** °

Possible inhumació sense excavar.

- Altres UE Observacions / Descripció**
- 103 Nivell general associat al funcionament de l'Hospital i al progressiu increment del nivell de circulació del pati
 - 104 Nivell general de possible formació natural, que es veu afectat per la realització de les sepultures més antigues.
 - 113 Trinxera constructiva de fonamentació Ue 112.
 - 112 Fonamentació relacionada amb la contrucció entre finals del XVIII/principis del XIX, d'un annex a la nau de llevant del

RELACIONS ESTRATIGRÀFIQUES

Igual

Cobreix

Farceix

Talla

Es recolza en

Es lliura

Cobert per

Farcit per

Tallat per

Se li recolza

Se li lliura

Referències

Fotos	Planimet. UF
<input type="text" value="42"/>	<input type="text" value="11"/>
<input type="text" value="44"/>	<input type="text" value=""/>
<input type="text" value="45"/>	<input type="text" value=""/>
<input type="text" value="46"/>	<input type="text" value=""/>
<input type="text" value="47"/>	<input type="text" value=""/>
<input type="text" value="48"/>	<input type="text" value=""/>
<input type="text" value=""/>	<input type="text" value=""/>
<input type="text" value=""/>	<input type="text" value=""/>
<input type="text" value=""/>	<input type="text" value=""/>
<input type="text" value=""/>	<input type="text" value=""/>

Observacions

Les restes òssies es redueixen a la detecció d'un crani amb un sediment associat que podria formar part del seu rebliment. Per tant, hi ha possibilitats de que no es tracti d'una inhumació, però s'individualitza i s'assenyala la seva ubicació per a que quedi constància per a possibles futures intervencions.

Sector Rasa 1200 **Datació** De a **Orientació** Nord **Num. Indi.** 1 **Tipus enterraments** **UF** 6

Coberta UE **Fossa** UE
 No s'excava la possible sepultura, amb el que no es pot comprovar la morfologia del la possible fossa funerària, de la que una mínima part queda dintre dels límits de la rasa 1200

Farciment UE **Textura** **Color**
 Sediment de matriu argilosa i tonalitat marró que rebleix la possible fossa Ue 1214.

Contenedor UE **Aixovar** UE

Inhumacions UE **Orientació:** °
 Possible inhumació sense excavar.

Altres UE **Observacions / Descripció**
 1206 Nivell que cobreix la possible sepultura Uf 6. Cronològicament es data de finals del XVIII/principis del XIX.
 1207 Nivell retallat per la fossa funerària que podria ser de formació natural o estar relacionat amb les regulacions de l'Hospital

RELACIONS ESTRATIGRÀFIQUES

Igual

Cobreix

Farceix

Talla

Es recolza en

Es lliura

Cobert per

Farcit per

Tallat per

Se li recolza

Se li lliura

Referències

Fotos Planimet. UF

109	10
110	27
111	
112	
113	

Observacions

Ubicada a la part central de la rasa 1200. Les restes òssies es redueixen a la detecció d'unl crani dintre d'una possible fossa que no s'arriba a excavar i en la que es detecten en superfície altres ossos sense connexió aparent. L'estructura, que es considera dubtosa, té una orientació SW/NE, quedant situat el crani en l'extrem de llevant de la sepultura.

Sector Rasa 100 **Datació** De XVIII a **Orientació** **Num. Indi.** 1 **Tipus enterraments** Indeterminat **UF** 7

Coberta UE **Fossa** UE 166
 Se li dóna UE de retall tot i que no es pot diferenciar el sediment associat a les restes òssies del nivell en que es retallaria la fossa funerària.

Farciment UE 164 **Textura** **Color**
 Tot i que se li dóna UE de rebliment, no es pot diferenciar el sediment del nivell general on es retallaria la sepultura.

Contenedor UE **Aixovar** UE

Inhumacions UE 165 **Orientació:** °
 Connexió anatòmica sense excavar.

Altres UE Observacions / Descripció
 186 Nivell documentat a l'extrem meridional de la rasa 100. Es veu afectat per la realització de 4 Uf (Uf 10, 11, 19 i 7).
 198 Rebaix general del nivell de circulació del claustre motivat per les obres de rehabilitació del complex.
 128 Fonamentació associada a l'annex a l'ala de llevant del claustre.

RELACIONS ESTRATIGRÀFIQUES

Igual

Cobreix

Farceix

Talla

Es recolza en

Es lliura

Cobert per

Farcit per

Tallat per

198

Se li recolza

Se li lliura

Referències

Fotos Planimet. UF

88	8
89	6
90	
93	

Observacions

Situada en l'extrem sud de la rasa 100, al tocar de la fonamentació 128 i a l'oest de la UF 19. No es pot determinar l'orientació de la sepultura.

Els ossos detectats es redueixen a unes costelles en connexió. Cal tenir present que en aquesta zona (extrem sud de la rasa 100 i tram oest de la rasa 800) hi ha una gran acumulació d'ossos, connexions anatòmiques i inhumacions, que reflecteixen un ús continuat i desordenat d'aquest sector com a àrea d'enterrament, sobre tot en els nivells superiors, del (segle XVIII).

Sector Rasa 200 **Datació** De XVIII a **Orientació** **Num. Indi.** 1 **Tipus enterraments** Possible taüt de fusta **UF** 8

Coberta UE **Fossa** UE 210
 No es documenta a la zona oberta amb el que no es pot determinar la seva morfologia, ja que no es delimita en extensió. A més es veu molt afectada per estructures posteriors.

Farciment UE 207 **Textura** Argilosa **Color** Marró
 Sediment heterogeni que cobreix l'esquelet Ue 208 i colmata la part conservada de la fossa funerària Ue 210.

Contenedor UE 209 **Aixovar** UE
 Apareix un clau de ferro durant la detecció del crani del possible esquelet, que fan pensar en la possible presència d'un taüt de fusta no conservat.

Inhumacions UE 208 **Orientació:** °
 Crani d'un possible esquelet, que no s'arriba a excavar i que tindria una orientació NW/SE

Altres UE **Observacions / Descripció**
 239 Substrat que es veu afectat per la realització de la fossa de la Uf 8.
 231 Trinxera constructiva del servei Ue 230

RELACIONS ESTRATIGRÀFIQUES

Igual

Cobreix

Farceix

Talla

239

Es recolza en

Es lliura

Cobert per

Farcit per

Tallat per

231

Se li recolza

Se li lliura

Referències

Fotos Planimet. UF

145	8
146	32
147	6
150	

Observacions

La Uf 8 es veu afectada per la realització de trinxera 231, del servei Ue 230. No es detecten materials associats que permetin datar la seva realització, tot i que té un ante quem relacionat amb la construcció de l'annex de l'ala de llevant a finals del XVIII. Les restes òssies reflecteixen una posició de l'esquelet en decúbit supí, produint-se la descomposició del cadàver en un espai buit. Aquest fet es pot veure en la posició del crani, que a mesura que va perdent els teixits que el mantenen unit al coll es desplaça cap a l'oest, quedant a més, separat de la mandíbula, que apareix desencaixada. L'estat de conservació de la part descoberta de la Uf 8 és dolent. Es cobreix amb geotèxtil i sorra.

Sector Rasa 200 **Datació** De XVIII a **Orientació** Nord **Num. Indi.** 1 **Tipus enterraments** Possible taüt de fusta **UF** 9

Coberta UE **Fossa** UE 214
 La fossa funerària, de la que no es pot saber la seva morfologia, retalla el substrat UE 239. A la seva vegada, aquesta UF es veu afectada pe retall 238 i per la presencia d'arrels.

Farciment UE 211 **Textura** Argilosa **Color** Marró

Contenidor UE 213 **Aixovar** UE
 Apareixen dos claus durant la detecció de la connexió anatòmica, que fan pensar en la possible presencia d'un taüt de fusta no conservat.

Inhumacions UE 212 **Orientació:** NW/°
 Connexió anatòmica sense excavar formada per òssos de tarsos i metatarsians.

Altres UE **Observacions / Descrició**
 239 Estrat en el que es retalla la fossa de la Uf 9.
 238 Retall de morfologia indeterminada que sembla afectar la Uf 9.

RELACIONS ESTRATIGRÀFIQUES

Igual

Cobreix

Farceix

Talla

239

Es recolza en

Es lliura

Cobertper

Farcit per

Tallatper

238

Se li recolza

Se li lliura

Referències

Fotos Planimet. UF

148	8
149	32
150	6

Observacions

Les restes òssies detectades formen part dels metatarsians i dels ossos dels tarsos de com a mínim dos peus, que es troben agrupats com si s'haguessin col·locat en posició de decúbit supí descarnant-s'hi amb posterioritat en un espai buit, caient de forma agrupada. El seu estat de conservació abans de cobrir-loes és bo.

La fossa funerària, de la que no es pot saber la seva morfologia, retalla el substrat Ue 239. A la seva vegada, aquesta Uf es veu afectada pe retall 238 i per la presencia d'arrels.

Sector Rasa 100 **Datació** De XVIII a **Orientació** Nord **Num. Indi.** 1 **Tipus enterraments** Possible taüt de fusta **UF** 10

Coberta UE

Fossa UE 141

La fossa retalla als estrats UE 188 i 186. Morfològicament es pot definir com a rectangular, amb les parets convergents.

Farciment UE 139 **Textura** Compacta **Color** Marró Fosc

Contenidor UE 191

Aixovar UE

Apareixen varis claus durant l'excavació de la inhumació, que fan pensar en la possible presència d'un taüt de fusta no conservat.

Inhumacions UE 140

Orientació: NW/°

Inhumació excavada amb possible presència de taüt.

Altres UE Observacions / Descripció

- 186 Nivell relacionat amb l'evolució del complex hospitalari. Es veu afectat per la fossa funerària Uf 9.
 188 Nivell relacionat amb l'evolució del complex hospitalari. Es veu afectat per la fossa funerària Uf 9.
 182 Nivell que cobreix el farciment de la foça en las zones en que no ha quedat afectada.
 116 Rasa clavaguera.
 124 Rasa clavaguera.

RELACIONS ESTRATIGRÀFIQUES

Igual

Cobreix

Farceix

Talla

186 188

Es recolza en

Es lliura

Cobert per

182

Farcit per

Tallat per

116 124

Se li recolza

Se li lliura

Referències

Fotos **Planimet. UF**

52	8
53	25
54	49
55	
56	
57	
58	
59	
60	
61	

Observacions

La UF10 apareix a una cota pròxima als nivells de circulació actuals i es troba bastant arrasada per l'activitat posterior. L'extrem oest de l'estructura es veu afectada per la trinxera de la clavaguera 115, que afecta a la fossa i al sediment que la colmata, mentre que a l'extrem sud es veu afectat totalment per la presència d'un retall modern

Les restes òssies semblen ser d'un individu de sexe femení. La posició de l'esquelet és en decúbit supí amb les extremitats superiors mínimament flexionades cap al interior, fent que es avantbraços es dipositin sobre la zona ventral.

La descomposició del cadàver es realitza en un espai buit, reflectint-se en la col·locació dels ossos, És per aquest motiu que el crani i la mandíbula apareixen girats cap a l'esquerra, les costelles caigudes, els cúbits i els radis desplaçats i els fèmurs mínimament girats cap a l'exterior.

Sector Rasa 100 **Datació** De XVIII a **Orientació** Nord **Num. Indi.** 1 **Tipus enterraments** Possible taüt de Fusta **UF** 11

Coberta UE **Fossa** UE 138
 Fossa de morfologia rectangular tot i que amb els costats no ben definits. Les mides conservades són: 1,50 m de llarg, 47 cm d'ample en la part superior i 30cm de profunditat.

Farciment UE 135 **Textura** Compacta **Color** Marró Fosc
 Nivell que farceix la part conservada de la sepultura Uf 11. Rep dos Ue diferents, ja que es troba ubicada en la intersecció de les rases 100 i 1300.

Contenedor UE 137 **Aixovar** UE
 Es detecten alguns claus durant l'excavació de la inhumació, que fan pensar en la possible presència d'un taüt de fusta no conservat.

Inhumacions UE 136 **Orientació:** SW/°
 Inhumació d'un individu adult sense sexar col·locat en decúbit supí.

Altres UE Observacions / Descripció
 186 Nivell relacionat amb l'evolució del complex hospitalari. Es veu afectat per la fossa funerària Uf 11.
 188 Nivell relacionat amb l'evolució del complex hospitalari. Es veu afectat per la fossa funerària Uf 11.
 1312 Nivell relacionat amb l'evolució del complex hospitalari. Es veu afectat per la fossa funerària Uf 11.
 124 Trinxera constructiva clavaguera Ue 123. Afecta parcialment la sepultura Uf 11.
 1306 Trinxera constructiva clavaguera Ue 1306. Afecta parcialment la sepultura Uf 11.

RELACIONS ESTRATIGRÀFIQUES

Igual

Cobreix

Farceix

Talla

186 188 1312

Es recolza en

Es lliura

Cobert per

Farcit per

Tallat per

124 1307

Se li recolza

Se li lliura

Referències

Fotos Planimet. UF

26	8
27	25
62	28
63	49
64	
65	
66	
67	
68	
69	

Observacions

Les restes òssies són les d'un individu adult sense sexar. La posició de l'esquelet és en decúbit supí, amb l'extremitat superior dreta col·locada paral·lela al cos i per sota del coxal, i l'extremitat superior esquerra sobre la zona ventral. Les extremitats inferiors tenen una mínima flexió articular cap al sud. Des de la part posterior del crani a la diàfisi de la tibia dreta, té una mida aproximada de 1,42 m. d'alçada. La descomposició del cadàver es realitza en un espai buit, reflectint-se en la col·locació dels ossos, que a mesura que van perdent els teixits que els mantenen units es desplacen mínimament. És per aquest motiu que el crani i la mandíbula estan girats cap a la dreta, les costelles caigudes, l'húmer esquerra girat i els fèmurs desplaçats de la seva posició primària.

Sector **Rasa 100** Datació De **XVIII** a Orientació Num. Indi. **1** Tipus enterraments **Indeterminat** UF **12**

Coberta UE Fossa UE **175**
 S'identifica una fossa, pero no es pot determinar la seva morfologia. Aquest retall, que no s'arriba a delimitar, sembla més gran del que correspondria a una sepultura, i conté altres

Farciment UE **173** Textura **Solta** Color **Marró Fosc**
 Nivell compost per argila de tonalitat marró fosca i amb presència d'ossos humans sense connexió anatòmica aparent.

Contenidor UE Aixovar UE

Inhumacions UE **174** Orientació: °
 Connexió anatòmica sense excavar.

Altres UE Observacions / Descripció
 188 Nivell documentat en la part inferior de la meitat sud de la rasa 100. Es veu afectat per diferents sepultures.
 185 Nivell general que cobreix l'estrat Ue 188 i la sepultura UF 12.

RELACIONS ESTRATIGRÀFIQUES

Igual

Cobreix

Farceix

Talla

188

Es recolza en

Es lliura

Cobertper

185

Farcit per

Tallatper

Se li recolza

Se li lliura

Referències

Fotos Planimet. UF

79	10
80	25
81	
82	
83	

Observacions

Situada en el tram central de la rasa 100, a tocar de la clavaguera UE 115.
 Els óssos detectats es redueixen a una agrupació de metatarsians, sense que es detecti cap altre os en connexió. El seu estat de conservació és dolent quan es cobreixen amb el teixit geotèxtil i la sorra.

Sector **Rasa 500** De **XVII** a **Datació** **Nord** **Orientació** **1** **Num. Indi.** **Indeterminat** **Tipus enterraments** **UF** **13**

Coberta UE **Fossa** UE

Fossa no documentada.

Farciment UE **Textura** **Color**

Contenedor UE **Aixovar** UE

Inhumacions UE **Orientació:** °

Connexió anatòmica excavada.

Altres UE Observacions / Descripció

- 531 Retall d'una possible ossera
530 Farciment retall UE 531
520 Nivell general terç sud rasa 500 datat de la segona meitat del XVI

RELACIONS ESTRATIGRÀFIQUES

Igual

Cobreix

Farceix

Talla

Es recolza en

Es lliura

Cobert per

Farcit per

Tallat per

Se li recolza

Se li lliura

Referències

Fotos **Planimet. UF**

<input type="text" value="258"/>	<input type="text" value="24"/>
<input type="text" value="259"/>	<input type="text"/>
<input type="text" value="260"/>	<input type="text"/>
<input type="text"/>	<input type="text"/>
<input type="text"/>	<input type="text"/>
<input type="text"/>	<input type="text"/>
<input type="text"/>	<input type="text"/>
<input type="text"/>	<input type="text"/>
<input type="text"/>	<input type="text"/>
<input type="text"/>	<input type="text"/>

Observacions

Ubicada al terç sud de la rasa 500, en l'espai delimitat per les fonamentacions UE 540, UE 514 i la claveguera UE 511. Les restes òssies en connexió conservades es troben en posició de decubit supí i es limiten als dos coxals, el sacre, una vèrtebra lumbar i l'epífisi proximal del fèmur dret d'un individu que, per les mides d'aquests ossos es podria considerar-s'hi sub-adult o adult. Datat en cronologies del XVII, amb un terminus ante quem associat a la construcció en aquesta zona de l'annex de la Farmàcia a finals d'aquest segle.

Sector **Rasa 500** De **XVII** a **Datació** **Nord** **Orientació** **1** **Num. Indi.** **Indeterminat** **Tipus enterraments** **UF** **14**

Coberta UE **Fossa** UE
 No documentada.

Farciment UE **Textura** **Color**

Contenedor UE **Aixovar** UE

Inhumacions UE **Orientació:** SE/ °
 Connexió anatòmica excavada.

Altres UE **Observacions / Descripció**
 519 Nivell general terç sud rasa 500. Cronologia XVII.
 520 Nivell general terç sud rasa 500 datat de la segona meitat del XVI
 512 Trinxera constructiva clavaguera UE 511.

RELACIONS ESTRATIGRÀFIQUES

Igual

Cobreix

Farceix

Talla

Es recolza en

Es lliura

Cobert per

Farcit per

Tallat per

Se li recolza

Se li lliura

Referències

Fotos **Planimet. UF**

261	21
262	
263	

Observacions

Les restes òssies en connexió conservades es troben en posició de decubit supí i es limiten a la detecció d'un fèmur, una ròtula, una tibia i un possible peroné. Aquests, per les mides, semblen d'un individu sub-adult o adult.

La falta de materials associats que ens puguin datar cronològicament aquesta inhumació fa que siguin les relacions estratigràfiques les que ens permetin englobar-la en cronologies del XVII, amb un terminus ante quem associat a la construcció en aquesta zona de l'annex de la Farmàcia a finals d'aquest segle.

Sector **Rasa 500** Datació De **XVII** a Orientació Num. Indi. **1** Tipus enterraments **Indeterminat** UF **15**

Coberta UE Fossa UE **554**
 Fossa funerària no documentada.

Farciment UE Textura Color

Contenedor UE Aixovar UE

Inhumacions UE **529** Orientació: °
 Connexió anatòmica excavada.

Altres UE Observacions / Descripció
 519 Nivell general terç sud rasa 500. Cronologia XVII.
 520 Nivell general terç sud rasa 500 datat de la segona meitat del XVI
 531 Retall d'una possible ossera

RELACIONS ESTRATIGRÀFIQUES

Igual

Cobreix

Farceix

Talla

519

Es recolza en

Es lliura

Cobert per

515

Farcit per

Tallat per

531

Se li recolza

Se li lliura

Referències

Fotos Planimet. UF

264	24
265	
266	

Observacions

Ubicada al terç sud de la rasa 500, concretament a l'espai delimitat per les fonamentacions UE 540, UE 514 i la claveguera UE 511. Les restes òssies en connexió conservades es limiten als metatarsians, el cúbit i el radi d'un braç. Aquestes, podrien estar relacionades amb un os, que sembla un húmer, del que s'hauria perdut la epífisis distal i que faria un angle de 90° amb els altres ossos ja mencionats. Aquesta connexió anatòmica es podria interpretar com el braç semiflexionat d'un individu en possible decúbit supi del que, per la longitud dels ossos conservats es pot considerar com a adult o sub-adult, tenint una possible orientació NW/SE. L'estat de conservació d'aquests ossos és dolent en el moment de la seva detecció

Sector Rasa 100 **Datació** De a **Orientació** **Num. Indi.** 1 **Tipus enterraments** **UF** 16

Coberta UE **Fossa** UE

No es documenta, pero se li dona una UE per a relacionar la possible sepultura amb el nivell retallat.

Farciment UE **Textura** **Color**

Nivell no documentat al trobar-se al perfil de la rasa el crani de la possible UF 16.

Contenedor UE **Aixovar** UE

Inhumacions UE **Orientació:** °

Possible connexió anatòmica sense excavar. Es documenta un crani al tall de la rasa.

Altres UE **Observacions / Descripció**

103 Nivell general associat al funcionament de l'Hospital i al progressiu increment del nivell de circulació del pati

104 Nivell general de possible formació natural, que es veu afectat per la realització de les sepultures més antigues.

RELACIONS ESTRATIGRÀFIQUES

Igual

Cobreix

Farceix

Talla

Es recolza en

Es lliura

Cobert per

Farcit per

Tallat per

Se li recolza

Se li lliura

Referències

Fotos	Planimet. UF
32	11
35	25
36	
37	
44	

Observacions

Ubicada en la part central de la rasa 100. Es considera que es tracta d'una possible connexió anatòmica per encabir-la dintre de les categories fixades. Solament es detecta l'existència d'un crani fragmentat, al tall d'una rasa, sense poder-s'hi diferenciar cap trinxera o rebliment associat. Hi ha moltes possibilitats de que no es tracti d'una inhumació, però s'assenyala la seva ubicació i s'individualitza per a que quedi constància.

Sector Rasa 100 **Datació** De a **Orientació** **Num. Indi.** 1 **Tipus enterraments** **UF** 17

Coberta UE **Fossa** UE

Retall del que ni es pot delimitar el seu perímetre ni determinar si realment és una fossa funerària, retalla el substrat UE 104.

Farciment UE **Textura** **Color**

Contenedor UE **Aixovar** UE

Inhumacions UE **Orientació:** °

Altres UE **Observacions / Descripció**

103 Nivell general associat al funcionament de l'Hospital i al progressiu increment del nivell de circulació del pati

104 Nivell general de possible formació natural, que es veu afectat per la realització de les sepultures més antigues.

RELACIONS ESTRATIGRÀFIQUES

Igual

Cobreix **Cobert per**

Farceix **Farcit per**

Talla **Tallat per**

Es recolza en **Se li recolza**

Es lliura **Se li lliura**

Referències

Fotos	Planimet. UF
49	12
50	
51	

Observacions

Connexió anatòmica sense excavar" que es troba ubicada a l'extrem sud del terç nord de la rasa 100. Les restes òssies detectades es limiten a quatre metatarsians en connexió (tot i que podria tractar-se de metacarpians, ja que les epífisis es troben molt degradades), als que cal sumar

Sector Rasa 500 **Datació** De a **Orientació** Nord **Num. Indi.** 1 **Tipus enterraments** Possible fossa indeterminada. **UF** 18

Coberta UE **Fossa** UE
 Fossa funerària no documentada. Possiblement fossa simple de morfologia indeterminada.

Farciment UE **Textura** **Color**

Contenidor UE **Aixovar** UE

Possible presencia de mortalla. No se li dóna UE.

Inhumacions UE **Orientació:** °

Inhumació excavada.

Altres UE Observacions / Descripció

- 519 Nivell general terç sud rasa 500. Cronologia XVII.
 520 Nivell general terç sud rasa 500 datat de la segona meitat del XVI
 514 Fonamentació annex apotecaria de l'Hospital. Orientació NW/SE.
 550 Trinxera constructiva fonamentació UE 514.

RELACIONS ESTRATIGRÀFIQUES

Igual

Cobreix

Farceix

Talla

Es recolza en

Es lliura

Cobertper

Farcit per

Tallatper

Se li recolza

Se li lliura

Referències

Fotos **Planimet. UF**

<input type="text" value="267"/>	<input type="text" value="23"/>
<input type="text" value="268"/>	<input type="text"/>
<input type="text" value="269"/>	<input type="text"/>
<input type="text" value="270"/>	<input type="text"/>
<input type="text" value="271"/>	<input type="text"/>
<input type="text" value="272"/>	<input type="text"/>
<input type="text" value="274"/>	<input type="text"/>
<input type="text" value="273"/>	<input type="text"/>
<input type="text" value="275"/>	<input type="text"/>
<input type="text" value="276"/>	<input type="text"/>

Observacions

Ubicada al terç sud de la rasa 500. Bastant afectada per actuacions posteriors.

Les restes òssies conservades fan pensar que es tracta d'un individu adult. La posició de l'esquelet és en decúbit supí, amb l'extremitat superior esquerra, de la que solament s'han conservat les falanges i els metacarpians, doblegada amb un angle de 90°, recolzant-s'hi sobre la caixa toràtica. La mida màxima conservada de les restes és de 135 cm aproximadament. L'estat de conservació dels ossos que el conformen és bo, tot i que falten el crani, les dues extremitats superiors, les vèrtebres lumbars i la part exterior dels coxals.

Sector Rasa 100 **Datació** De XVIII a **Orientació** **Num. Indi.** 1 **Tipus enterraments** Indeterminat **UF** 19

Coberta UE **Fossa** UE 169
 Se li dóna UE de retall tot i que no es pot diferenciar el sediment associat a les restes òssies del nivell en que es retallaria la fossa funerària.

Farciment UE 167 **Textura** **Color**
 Tot i que se li dóna UE de rebliment, no es pot diferenciar el sediment del nivell general on es retallaria la sepultura.

Contenidor UE **Aixovar** UE

Inhumacions UE 168 **Orientació:** °
 Connexió anatòmica sense excavar.

Altres UE Observacions / Descripció
 186 Nivell documentat a l'extrem meridional de la rasa 100. Es veu afectat per la realització de 4 Uf (Uf 10, 11, 19 i 7).
 198 Rebaix general del nivell de circulació del claustre motivat per les obres de rehabilitació del complex.
 128 Fonamentació associada a l'annex a l'ala de llevant del claustre.
 129 Trinxera constructiva de fonamentació 128

RELACIONS ESTRATIGRÀFIQUES

Igual

Cobreix

Farceix

Talla

186

Es recolza en

Es lliura

Cobert per

Farcit per

Tallat per

198 129

Se li recolza

Se li lliura

Referències

Fotos Planimet. UF

88	8
91	25
92	6
93	

Observacions

Situada en l'extrem sud de la rasa 100, al tocar de la fonamentació 128 i a l'est de la UF 7. Sembla tenir una orientació o NE/SW o SW/NE.

Els ossos detectats es redueixen a unes costelles en connexió. Cal tenir present que en aquesta zona (extrem sud de la rasa 100 i tram oest de la rasa 800) hi ha una gran acumulació d'ossos, connexions anatòmiques i inhumacions, que reflecteixen un ús continuat i desordenat d'aquest sector com a àrea d'enterrament, sobre tot en els nivells superiors, del (segle XVIII).

Sector **Rasa 500** De **XVII** a **Datació** **Nord** **Orientació** **1** **Num. Indi.** **Indeterminat** **Tipus enterraments** **UF** **20**

Coberta UE **Fossa** UE
 No documentada.

Farciment UE **Textura** **Color**

Contenedor UE **Aixovar** UE

Inhumacions UE **Orientació:** °
 Connexió anatòmica excavada.

Altres UE **Observacions / Descripció**
 540 Fonamentació annex apotecaria de l'Hospital. Orientació NE/SW
 551 Trinxera constructiva fonamentació UE 540.
 520 Nivell general terç sud rasa 500 datat de la segona meitat del XVI
 519 Nivell general terç sud rasa 500. Cronologia XVII.

RELACIONS ESTRATIGRÀFIQUES

Igual

Cobreix

Farceix

Talla

Es recolza en

Es lliura

Cobert per

Farcit per

Tallat per

Se li recolza

Se li lliura

Referències

Fotos Planimet. UF

280	23
281	
282	
283	
284	
285	
286	

Observacions

Uicada al terç sud de la rasa 500, a tocar de la fonamentació 540. Tot just per sobre es troba la UF 21 i per sota les UF 22 i 23. Les restes òssies en connexió conservades es limiten a les diàfisis i les epífisis proximals de dos tíbies i dos peronés, una ròtula i les epífisis distals i les diàfisis de dos fèmurs, interpretant-s'hi com part de les extremitats inferiors d'un individu en posició de decúbit supí, amb una orientació de la sepultura NW/SE i el crani, que no s'ha conservat, al seu extrem nord.

Sector **Rasa 500** De **XVII** a **Datació** **Nord** **Orientació** **1** **Num. Indi.** **Possible fossa indeterminada.** **Tipus enterraments** **UF** **21**

Coberta UE **Fossa** UE
 Fossa funerària no documentada. Possiblement fossa simple de morfologia indeterminada.

Farciment UE **Textura** **Color**

Contenidor UE **Aixovar** UE

Inhumacions UE **Orientació:** °
 Inhumació sense excavar.

Altres UE **Observacions / Descripció**
 519 Nivell general terç sud rasa 500. Cronologia XVII.
 520 Nivell general terç sud rasa 500 datat de la segona meitat del XVI

RELACIONS ESTRATIGRÀFIQUES

Igual

Cobreix

Farceix

Talla

Es recolza en

Es lliura

Cobert per

Farcit per

Tallat per

Se li recolza

Se li lliura

Referències

Fotos **Planimet. UF**

280	23
281	
282	
283	
284	
287	
288	
289	
290	
291	

Observacions

Inhumació sense excavar" ubicada al tall oest de la rasa 500, concretament en l'espai que queda delimitat per les fonamentacions UE 540 i UE 514 i la claveguera UE 511.

Les restes òssies detectades al tall consten d'un fèmur i un coxal esquerres, de les epífisis proximals del cúbit i del radi esquerres i del lateral de la caixa toràctica de la inhumació. La posició de l'esquelet és en decúbit supí amb l'extremitat superior esquerra, de la que sembla haver-s'hi perdut l'húmer, doblegada cap a la zona ventral o toràctica de l'individu. Aquest tindria el crani, no documentat, al seu extrem NW. La mida màxima conservada de les restes és de 80 cm aproximadament.

Sector Rasa 500 **Datació** De a **Orientació** Nord **Num. Indi.** 1 **Tipus enterraments** Possible fossa indeterminada **UF** 22

Coberta UE **Fossa** UE
 Fossa funerària no documentada. Possiblement fossa simple de morfologia indeterminada.

Farciment UE **Textura** **Color**

Contenidor UE **Aixovar** UE

Inhumacions UE **Orientació:** °

Altres UE **Observacions / Descripció**
 519 Nivell general terç sud rasa 500. Cronologia XVII.
 520 Nivell general terç sud rasa 500 datat de la segona meitat del XVI

RELACIONS ESTRATIGRÀFIQUES

Igual

Cobreix

Farceix

Talla

Es recolza en

Es lliura

Cobert per

Farcit per

Tallat per

Se li recolza

Se li lliura

Referències

Fotos Planimet. UF

287	23
288	
289	
290	
291	
292	
293	
294	
296	
295	

Observacions

Ubicada al terç oest de la rasa 500, en l'espai que queda delimitat per les fonamentacions UE 540 i UE 514 i la claveguera UE 511. Es considera que es tracta d'una inhumació en fossa de morfologia indeterminada, amb una orientació NW/SE. Les restes òssies documentades reben la categoria d'inhumació al associar-les amb un crani i un omòplat, que podrien formar part de la connexió anatòmica documentada. Per les mides del fèmur, 46 cm, sembla que es tracta de la inhumació d'un adult. La posició de l'esquelet és en decúbit supí, amb el crani ubicat al seu extrem nord. El cadàver sembla que podria haver estat dipositat amb la presència d'una mortalla. Aquest fet quedaria reflectit en la disposició d'alguns ossos, com l'epífisi proximal del fèmur, que es troba caiguda i lleugerament girada cap a l'est, tot i que sense obrir-se, com hagués passat si la descomposició s'hagués realitzat en un espai buit.

Sector Rasa 500 **Datació** De a **Orientació** Nord **Num. Indi.** 1 **Tipus enterraments** Possible fossa indeterminada **UF** 23

Coberta UE **Fossa** UE
 Fossa funerària no documentada. Possiblement fossa simple de morfologia indeterminada.

Farciment UE **Textura** **Color**

Contenidor UE **Aixovar** UE

Possible presència de mortalla.

Inhumacions UE **Orientació:** °

Inhumació sense excavar.

Altres UE **Observacions / Descripció**
 519 Nivell general terç sud rasa 500. Cronologia XVII.
 520 Nivell general terç sud rasa 500 datat de la segona meitat del XVI

RELACIONS ESTRATIGRÀFIQUES

Igual

Cobreix

Farceix

Talla

520

Es recolza en

Es lliura

Cobert per

519

Farcit per

Tallat per

Se li recolza

Se li lliura

Referències

Fotos **Planimet. UF**

271	23
272	
273	
280	
281	
282	
283	
284	
287	
288	

Observacions

Ubicada al terç oest de la rasa 500, en l'espai que queda delimitat per les fonamentacions UE 540 i UE 514 i la claveguera UE 511. Es considera que es tracta d'una inhumació en fossa de morfologia indeterminada, amb una orientació NW/SE.

Les restes òssies documentades tenen continuïtat fora dels límits de la rasa, i són les d'un individu adult o sub-adult. La posició de l'esquelet és en decúbit supí amb el crani al seu extrem NW i les extremitats superiors flexionades una mica més de 90°, quedant els braços creuats i recolzant-se sobre la caixa toràctica de l'esquelet. Des de la part posterior del crani, fins als ossos del tars de l'extremitat inferior esquerra, fa aproximadament 1'41 m.

El cadàver sembla que podria haver estat dipositat amb la presència d'una mortalla. Aquest fet quedaria reflectit en la disposició d'alguns ossos, com en les clavícules i els omòplats, que es troben molt agruats, com si en el seu procés de descarnament algun

Sector **Rasa 800** Datació De **XVII** a **XVIII** Orientació **1** Num. Indi. **1** Tipus enterraments **Fossa indeterminada.** UF **24**

Coberta UE

Fossa UE **832**

La fossa funerària retalla l'estrat UE 815 i solament es documenta parcialment amb el que no es pot definir la seva morfologia

Farciment UE **812** Textura **Argilosa** Color

Farciment fossa funerària.

Contenidor UE

Aixovar UE

Inhumacions UE **813**

Orientació: °

Inhumació sense excavar

Altres UE Observacions / Descripció

815 Nivell general relacionat amb l'evolució de l'Hospital

833 Nivell heterogeni resultat de la continua utilització d'aquesta zona com a lloc d'enterrament. Es troba afectat per la

RELACIONS ESTRATIGRÀFIQUES

Igual

Cobreix

Farceix

Talla

815

Es recolza en

Es lliura

Cobert per

833

Farcit per

Tallat per

Se li recolza

Se li lliura

Referències

Fotos Planimet. UF

432	6
434	
435	
436	
437	
442	
443	
444	

Observacions

Fossa de morfologia indeterminada ubicada en una obertura transversal realitzada al perfil nord del tram central de la rasa 800. Les restes òssies detectades es limiten a part de les extremitats inferiors d'un individu, que per les mides dels ossos llargs documentats, pot entrar en la categoria d'adult. La posició de l'esquelet és en decúbit supí amb una mínima flexió articular i una rotació lateral cap al nord de les tíbies, més patent en l'esquerra, que queda separada físicament de l'epífisi distal del seu fèmur corresponent. Tot i que aquest mínim desplaçament pugui fer pensar en una possible descomposició del cadàver en espai buit el fet que la ròtula dreta es mantingui in situ podria plantejar una descomposició en espai mixt i la possible presència d'una mortalla.

Sector Rasa 800 **Datació** De a **Orientació** **Num. Indi.** 1 **Tipus enterraments** **UF** 25

Coberta UE

Fossa UE

Fossa de morfologia indeterminada. Es detecta un canvi en la tonalitat del sediment que envolta la part descoberta de l'esquelet, fet que indica la seva presència tot i que no es pot delimitar.

Farciment UE **Textura** **Color**

Sediment de tonalitat més fosca que el nivell en que esta retallada la fossa.

Contenedor UE

Aixovar UE

Inhumacions UE

Orientació: °

Possible inhumació sense excavar.

Altres UE Observacions / Descripció

804 Fonamentació d'un dels annexos que s'adossen al claustre de llevant.

805 Trinxera de la fonamentació Ue 804.

815 Nivell general relacionat amb l'evolució de l'Hospital

838 Nivell de formació natural

833 Nivell heterogeni resultat de la continua utilització d'aquesta zona com a lloc d'enterrament. Es troba afectat per la

RELACIONS ESTRATIGRÀFIQUES

Igual

Cobreix

Farceix

Talla

Es recolza en

Es lliura

Cobert per

Farcit per

Tallat per

Se li recolza

Se li lliura

Referències

Fotos **Planimet. UF**

432	6
438	
439	
440	
441	
442	
443	
444	

Observacions

Es troba ubicada al tall lateral del tram central de la rasa 800. L'estructura, de la que solament es pot detectar la part que queda dintre dels límits de la rasa, té una orientació SE/NW, quedant situat el crani en l'extrem sud de la sepultura.

Les restes òssies detectades es limiten a la visió lateral d'un crani parcialment rebentat i a la epífisis proximal d'un húmer, que es troba en connexió amb el primer. La posició d'aquests óssos, és en decúbit supí,

L'estat de conservació de la part descoberta de la UF 25 era en inici regular, al trobar-se el crani rebentat, tot i que, des del moment de la col·locació del teixit geotèxtil, fins al cobriment de la rasa, plou de forma abundant, quedant negada la part inferior de la rasa, amb el que l'esquelet s'haurà degradat.

Sector **Rasa 800** Datació De **XVIII** a Orientació Num. Indi. **1** Tipus enterraments **Indeterminat** UF **26**

Coberta UE Fossa UE **839**
 La fossa funerària es trobaria retallada a l'estrat UE 815, tot i que no es detecta a la zona oberta.

Farciment UE **831** Textura Color
 Sediment associat a les restes òssies.

Contenedor UE Aixovar UE

Inhumacions UE **814** Orientació: °
 Possible inhumació sense excavar.

Altres UE Observacions / Descripció
 815 Nivell general relacionat amb l'evolució de l'Hospital
 833 Nivell heterogeni resultat de la continua utilització d'aquesta zona com a lloc d'enterrament. Es troba afectat per la

RELACIONS ESTRATIGRÀFIQUES

Igual

Cobreix

Farceix

Talla

815

Es recolza en

Es lliura

Cobert per

833

Farcit per

Tallat per

Se li recolza

Se li lliura

Referències

Fotos Planimet. UF

432	6
445	
446	
447	

Observacions

Es troba ubicada en una obertura paral·lela al tall nord de la rasa 800, aproximadament a tocar del tram central de la rasa. Les restes òssies detectades es limiten als coxals i alguna vèrtebra d'un individu, mentre que en el tall, es pot veure l'epífisi proximal d'un fèmur. Els ossos detectats solament permeten dir que la posició de l'esquelet és en decúbit supí. Cal mencionar que a l'obrir la rasa, tot just a tocar del que després es considera la UF 26, es detecten dues medalles o penjolls de bronze, UE 815, que segurament estaven relacionades amb la sepultura.

L'estat de conservació de la part descoberta de la UF 24 és molt dolent, ja que es veu molt afectat per les picades realitzades a la rasa, que s'emporten, com a mínim, part dels ossos llargs de l'esquelet. A aquest fet, cal sumar-hi l'afectació que pugui haver sofert per la pluja entre el moment de la seva detecció i el seu cobriment definitiu amb teixit geotèxtil i sorra

Sector Rasa 800 **Datació** De a **Orientació** Nord **Num. Indi.** 1 **Tipus enterraments** **UF** 27

Coberta UE

Fossa UE

Es detecta el que podria ser el retall de la fossa funerària, tot i que al tractar-se d'un espai tan reduït i no excavar-se, no es pot determinar amb certesa la seva existència.

Farciment UE **Textura** **Color**

Sediment associat a les restes òssies.

Contenidor UE

Aixovar UE

Inhumacions UE

Orientació: °

Connexió anatòmica sense excavar en fossa de morfologia indeterminada.

Altres UE Observacions / Descripció

815 Nivell general relacionat amb l'evolució de l'Hospital

833 Nivell heterogeni resultat de la continua utilització d'aquesta zona com a lloc d'enterrament. Es troba afectat per la

RELACIONS ESTRATIGRÀFIQUES

Igual

Cobreix

Farceix

Talla

Es recolza en

Es lliura

Cobert per

Farcit per

Tallat per

Se li recolza

Se li lliura

Referències

Fotos **Planimet. UF**

<input type="text" value="432"/>	<input type="text" value="6"/>
<input type="text" value="448"/>	<input type="text"/>
<input type="text" value="449"/>	<input type="text"/>
<input type="text"/>	<input type="text"/>
<input type="text"/>	<input type="text"/>
<input type="text"/>	<input type="text"/>
<input type="text"/>	<input type="text"/>
<input type="text"/>	<input type="text"/>
<input type="text"/>	<input type="text"/>
<input type="text"/>	<input type="text"/>

Observacions

Les restes òssies detectades es limiten a la visió d'ossos de tars, metatarsians i falanges en connexió anatòmica. L'estat de conservació de la part descoberta de la UF 27 és en inici bastant bo, tot i que des del moment de la col·locació del teixit geotèxtil, fins al cobriment de la rasa, plou de forma abundant amb el que la part inferior de la rasa queda negada, degradant-se les restes.

Sector 100	Datació De XVIII a	Orientació	Num. Indi. 1	Tipus enterraments Indeterminat	UF 28
----------------------	------------------------------	-------------------	------------------------	---	-----------------

Coberta UE	Fossa UE
No identificada. Se li dóna una UE de retall per a poder-la relacionar amb l'estrat, UE 188, sobre la que es realitza.	

Farciment UE 188	Textura	Color
No es pot diferenciar del nivell general.		

Contenedor UE	Aixovar UE

Inhumacions UE 189	Orientació: °
Connexió anatòmica sense excavar	

Altres UE 188	Observacions / Descripció Nivell general terç sud de la rasa 100 format en cronologies del XVIII
-------------------------	--

RELACIONS ESTRATIGRÀFIQUES

Igual	
Cobreix	Cobert per
Farceix	Farcit per
Talla 188	Tallat per 116
Es recolza en	Se li recolza
Es lliura	Se li lliura

Referències

Fotos	Planimet. UF
84	8
85	10
86	25
87	

Observacions

“Connexió anatòmica sense excavar” situada al terç sud de la rasa 100, sota la claveguera UE 115. No es pot determinar l'orientació de la UF.

Els ossos detectats formen part de la caixa toràtica d'un individu i es troben relacionats amb una acumulació d'ossos sense connexió. En el moment del cobriment amb geotèxtil i sorra, l'estat de conservació és regular.

INVENTARI MATERIALS

INVENTARI DE MATERIALS

Secció d'Arqueologia-Museu d'Història de Barcelona

Num. Intervenció: 017-07

Jaciment: C/HOSPITAL-JARDINS RUBIÓ I LLUCH

Districte
CIUTAT VELLA

Carrer
HOSPITAL DE LA SANTA CREU

Parcel.la

Data
2007

Àrea:

Sector:

Àmbit:

UE: 103

Num. Frag.	Class.	Def.Frag.	Tipo.	Tècnica	Pasta	Decoració		Acabats		Cronologia	Observacions
						Int.	Ext.	Int.	Ext.		
1	14002	NA	FIN	TO	AO						
7	14002	SD	FIN	TO	AO						
1	14002	VO	FTA	TO	AO						
2	14002	PE	FTA	TO	AO						
3	14003	VO	BAC	TO	AO			VI			Vidrat marró
1	14003	FO	BAC	TO	AO			VI			Vidrat marró
17	14003	SD	FIN	TO	AO			VI			Vidrat marró
4	14003	SD	FIN	TO	AO			VI	VI		Vidrat marró
2	14003	SD	FIN	TO	AO			VI	VI		Vidrat verd
15	14003	SD	FIN	TO	AO			VI			Vidrat verd
4	14003	SD	FIN	TO	AO				VI		Vidrat groc i verd
1	14003	SD	FIN	TO	AO				VI		Vidrat verd
1	14003	SD	FIN	TO	AO				VI		Vidrat marró
6	14003	NA	FIN	TO	AO				VI		Vidrat marró
6	14003	NA	FIN	TO	AO				VI		Vidrat verd
1	14003	NA	FIN	TO	AO			VI			Vidrat marró
1	14003	NA	FIN	TO	AO			VI			Vidrat verd
1	14003	AN	FIN	TO	AO			VI	VI		Vidrat marró
1	14003	AN	FIN	TO	AO				VI		Vidrat verd
1	14003	SD	FIN	TO	AO		MU		VI		Vidrat marró
2	14003	PE	FIN	TO	AO			VI			Vidrat verd
3	14003	PE	FIN	TO	AO			VI			Vidrat marró
1	14003	FO	FIN	TO	AO			VI			Vidrat verd
6	14003	VO	FTA	TO	AO			VI	VI		Vidrat marró
1	14003	VO	FTA	TO	AO			VI	VI		Vidrat verd
2	14003	VO	FTA	TO	AO			VI			Vidrat verd
3	14003	VO	FTA	TO	AO			VI			Vidrat marró
1	14003	BR	FTA	TO	AO				VI		Vidrat verd
1	14003	BE	FTA	TO	AO				VI		Vidrat verd
1	14003	VO	GIB	TO	AO			VI			Vidrat verd
1	14003	FO	MOR	TO	AO				VI		Vidrat verd
8	14003	VO	PAT	TO	AO			VI			Vidrat marró
1	14003	NA	POA	TO	AO			VI	VI		Vidrat verd
3	14003	VO	SEV	TO	AO			VI			Vidrat marró
4	14003	VO	TUP	TO	AO			VI	VI		Vidrat marró

Àrea:

Sector:

Àmbit:

UE: 103

Num. Frag.	Class.	Def.Frag.	Tip.	Tècnica	Pasta	Decoració		Acabats		Cronologia	Observacions
						Int.	Ext.	Int.	Ext.		
2	14005	SD	FIN	TO	AR						
4	14100	FO	ESC	TO	AO			VI	VI		
8	14100	SD	ESC	TO	AO			VI	VI		
3	14100	VO	PAT	TO	AO			VI	VI		
6	14100	SD	PAT	TO	AO			VI	VI		
1	14103	SD	ESC	TO	AO			VI	VI	s. XVII	
17	14103	VO	ESC	TO	AO			VI	VI	s. XVII	Orla línia circulars en blau
9	14103	FO	ESC	TO	AO			VI	VI	s. XVII	Motiu cercle en blau
1	14103	FO	ESC	TO	AO			VI	VI	s. XVII	Motiu cercle en blau i rosa
3	14103	SD	FTA	TO	AO			VI	VI	s. XVIII	Possible influència francesa
1	14103	VO	PAT	TO	AO			VI	VI	s. XVII	
1	14103	PE	PAT	TO	AO			VI	VI	s. XVIII	
9	14103	SD	PAT	TO	AO			VI	VI	s. XVII	
2	14103	FO	PAT	TO	AO			VI	VI	s. XVII	
1	14107	VO	PAT	TO	AO			VI	VI	1750-1800	Influència francesa amb arcada puntejada
1	14114	SD	PAT	TO	AO			VI	VI	Últim terç s. XVII- p.	Orla F
3	14120	VO	PAT	TO	AO			VI	VI	1620-1670	
1	14120	SD	PAT	TO	AO			VI	VI	1620-1670	
3	14128	SD	PAT	TO	AO			VI	VI	s. XV	
1	14208	VO	PAT	TO	AO			VI	VI	finals s. XVI	
1	15000	SD		TO	AO			VI			Vidrat marró. Canaló
1	20001	PLC									7,5 x 4,2cm.Planta rectangular.Secció plana i allargada. Fragmentada en dos
1	20002	CLA		FJ							6 cm llargaria conservada. Falta l'extrem proximal. Corrosió externa.
1	20002	CLA		FJ							4,3 cm llargaria conservada. Falta l'extrem proximal.
1	20002	CLA		FJ							3,5 cm llargaria conservada. Solament es conserva la zona central del clau.
1	20002	CLA		FJ							9,6 cm llargaria. Secció quadrangular. Cap rectangular i centrat.
1	30000	VO	AMP.	VG							Vora i coll d'un petit recipient tancat amb el llavi eXvasat. Vidre verd.
1	50032	VO		MO	AO				VI		Colors blau, blanc i groc
1	50037	VO		MO	AO				VI		Vidrat blanc
1	50037	VO		MO	AO				VI		Vidrat blau i blanc
41	60050										Fragments de cranis.
12	60050										4 fragments mandíbules i 8 dents.
1	60050										Part d'una escàpula
1	60050										Part d'una clavicula.
25	60050										Femurs.16 diàfisis, 9 epífisis prox.
9	60050										Tíbies.6 diàfisis, 1 epífisis prox. i 2 epífisis distal
5	60050										Hùmers. 4 epífisis distals i una epífisis amb diàfisis.
7	60050										Cubits.7 epífisis proximals. . 4 epífisis distals i una epífisis amb diàfisis.
5	60050										Radis.3 epífisis dist., epífisis prox. i 1 diàfisis
3	60050										3 fragments de diàfisis de peronés.

Àrea:

Sector:

Àmbit:

UE: 103

Num. Frag.	Class.	Def.Frag.	Tipo.	Tècnica	Pasta	Decoració		Acabats		Cronologia	Observacions
						Int.	Ext.	Int.	Ext.		
1	60050										1 Rótula
6	60050										6 fragments de coxals.
14	60050										Vèrtebres.
58	60050										Falanges, metatarsians i metacarpians de mans i peus.
10	60050										ossos de tars.
20	60050										Fragments de costelles.
48	60050										Fragments d'ossos llargs sense determinar.
40	60050										Fragments d'ossos humans sense determ.
109	60051										Fauna sense connexió anatòmica.

Àrea:

Sector:

Àmbit:

UE: 104

Num. Frag.	Class.	Def.Frag.	Tipo.	Tècnica	Pasta	Decoració		Acabats		Cronologia	Observacions
						Int.	Ext.	Int.	Ext.		
3	14003	VO	FIN	TO	AO			VI			Vidrat marró
1	14003	VO	FIN	TO	AO			VI	VI		Vidrat marró
1	14003	VO	FOB	TO	AO			VI	VI		Vidrat marró
2	14003	VO	FOB	TO	AO			VI	VI		Vidrat verd
1	14003	VO	GIB	TO	AO			VI			Vidrat marró
1	14100	SD	FOB	TO	AO			VI	VI		
1	14103	SD	PAT	TO	AO			VI	VI	s. XVII	
1	14103	SD	PAT	TO	AO			VI	VI	s. XVII	Motiu arc i punt
1	30000	NA	VIN	VG							Nansa d'un bol o copa. Vidre verd.

Àrea:

Sector:

Àmbit:

UE: 110

Num. Frag.	Class.	Def.Frag.	Tipo.	Tècnica	Pasta	Decoració		Acabats		Cronologia	Observacions
						Int.	Ext.	Int.	Ext.		
2	14002	SD	FIN	TO	AO						
1	14003	SD	FIN	TO	AO			VI	VI		Vidrat verd
3	14003	SD	FIN	TO	AO			VI	VI		Vidrat marró
1	14003	SD	FIN	TO	AO			VI			Vidrat marró
1	14003	VO	SEV	TO	AO			VI	VI		Vidrat marró

Àrea:

Sector:

Àmbit:

UE: 111

Num. Frag.	Class.	Def.Frag.	Tipo.	Tècnica	Pasta	Decoració		Acabats		Cronologia	Observacions
						Int.	Ext.	Int.	Ext.		
3	60050										Femur. 3 diàfisis.
2	60050										Diàfisis i epífisis de 2 tíbies.
1	60050										Diàfisis peroné.
1	60050										Vèrtebra
2	60050										2 ossos peus i mans

Àrea:

Sector:

Àmbit:

UE: 111

Num. Frag.	Class.	Def.Frag.	Tipó.	Tècnica	Pasta	Decoració		Acabats		Cronologia	Observacions
						Int.	Ext.	Int.	Ext.		
1	60050										Diàfisis os sense identificar.

Àrea:

Sector:

Àmbit:

UE: 114

Num. Frag.	Class.	Def.Frag.	Tipó.	Tècnica	Pasta	Decoració		Acabats		Cronologia	Observacions
						Int.	Ext.	Int.	Ext.		
3	14002	FO	ESC	TO	AO						Pot. Rebuig terrissaire. Pasta groga.
5	14002	VO	ESC	TO	AO						Pot. Rebuig terrissaire. Pasta groga.
63	14002	PE	ESC	TO	AO						Rebuig terrissaire. Pasta vermella.
21	14002	VO	ESC	TO	AO						Rebuig terrissaire. Pasta vermella.
72	14002	SD	ESC	TO	AO						Rebuig terrissaire. Pasta vermella.
231	14002	FO	FOB	TO	AO						Pot. Rebuig terrissaire. Pasta groga.
111	14002	VO	FOB	TO	AO						Pot. Rebuig terrissaire. Pasta groga. Paret i vora del fons.
267	14002	SD	FOB	TO	AO						Pot. Rebuig terrissaire. Pasta groga.
2	14002	VO	FOB	TO	AO						Rebuig terrissaire. Pasta vermella.
45	14002	SD	FOB	TO	AO						Rebuig terrissaire. Pasta vermella.
6	14002	PE	FTA	TO	AO						Rebuig terrissaire. Pasta vermella.
7	14002	PE	FTA	TO	AO						Ouera. Rebuig terrissaire. Pasta vermella.
2	14002	VO	OLL	TO	AO						Rebuig terrissaire. Pasta vermella.
17	14002	PE	PAT	TO	AO						Pot. Rebuig terrissaire. Pasta groga.
19	14002	VO	PAT	TO	AO						Pot. Rebuig terrissaire. Pasta groga.
9	14002	FO	PAT	TO	AO						Pot. Rebuig terrissaire. Pasta groga.
8	14002	SD	PAT	TO	AO						Pot. Rebuig terrissaire. Pasta groga.
26	14002	VO	PAT	TO	AO						Rebuig terrissaire. Pasta vermella.
22	14002	PE	PAT	TO	AO						Rebuig terrissaire. Pasta vermella.
4	14002	FO	PAT	TO	AO						Rebuig terrissaire. Pasta vermella.
16	14002	SD	PAT	TO	AO						Rebuig terrissaire. Pasta vermella.
1	14002	VO	TEN	TO	AO						
1	14002	SD	TEN	TO	AO						
4	14002	FO	TIN	TO	AO						Rebuig terrissaire. Pasta vermella.
4	14002	PS	TIN	TO	AO						Rebuig terrissaire. Pasta vermella.
1	14002	SD	TIN	TO	AO						Rebuig terrissaire. Pasta vermella.
4	14003	BE	CAT	TO	AO				VI		Vidrat verd
1	14003	BR	CAT	TO	AO				VI		Vidrat verd
2	14003	PE	FIN	TO	AO			VI			Vidrat verd
1	14003	PE	FIN	TO	AO			VI			Vidrat groguenc
3	14003	NA	FIN	TO	AO				VI		Vidrat verd
1	14003	NA	FIN	TO	AO				VI		Vidrat marró
1	14003	AN	FIN	TO	AO			VI	VI		Vidrat marró/verd
1	14003	AN	FIN	TO	AO				VI		Vidrat verd
1	14003	SD	FIN	TO	AO			VI			Vidrat negre

Àrea:

Sector:

Àmbit:

UE: 114

Num. Frag.	Class.	Def.Frag.	Tipó.	Tècnica	Pasta	Decoració		Acabats		Cronologia	Observacions
						Int.	Ext.	Int.	Ext.		
5	14003	SD	FIN	TO	AO			VI			Vidrat marró
2	14003	SD	FIN	TO	AO				VI		Vidrat verd
1	14003	VO	FOB	TO	AO			VI	VI		Vidrat marró
1	14003	VO	FOB	TO	AO			VI			Vidrat marró
1	14003	VO	FOB	TO	AO			VI			Vidrat groc
1	14003	BR	FTA	TO	AO				VI		Vidrat negre
2	14003	VO	GRE	TO	AO			VI			Vidrat marró
2	14003	VO	PAT	TO	AO			VI			Vidrat verd
1	14003	VO	PAT	TO	AO			VI			Vidrat marró
2	14100	PE	ESC	TO	AO			VI	VI		
2	14100	FO	ESC	TO	AO			VI	VI		
2	14100	VO	ESC	TO	AO			VI	VI		
2	14100	SD	FOB	TO	AO			VI	VI		
2	14100	VO	FTA	TO	AO			VI	VI		
8	14100	PE	PAT	TO	AO			VI	VI		
3	14100	VO	PAT	TO	AO			VI	VI		
2	14100	FO	TIN	TO	AO			VI	VI		
1	14101	SD	FTA	TO	AO			VI	VI		
1	14103	VO	ESC	TO	AO			VI	VI	s. XVII-XVIII	Orla línies concèntriques en blau
1	14103	VO	ESC	TO	AO			VI	VI	s. XVII-XVIII	Decoració a l'exterior en blau
1	14103	PE	ESC	TO	AO			VI	VI	s. XVIII	Decoració a l'exterior en blau
2	14103	FO	ESC	TO	AO			VI	VI	s. XVII	Motiu cercle en blau
1	14103	VO	PAT	TO	AO			VI	VI	s. XVIII	
1	14103	VO	PAT	TO	AO			VI	VI	s. XVII	Orla dues línies en blau
1	14103	PE	PAT	TO	AO			VI	VI	s. XVIII	Possible "faixes i cintes"
1	14103	PE	PAT	TO	AO			VI	VI	s. XVIII	Possible "de la cirereta"
1	14103	SD	PAT	TO	AO			VI	VI	s. XVII	
5	14103	SD	PAT	TO	AO			VI	VI	s. XVIII	
1	14114	VO	PAT	TO	AO			VI	VI	f. s. XVII-p. s. XVIII	Orla F
110	15000	SD	AND	MA	AO						Cilindres argila. Rebuig terrissaire. Possible separadors.
12	15000	SD	AND	MA	AO						Argamassa d'argila. Rebuig terrissaire.
28	15000	PS	TPT	MO	AO						Longitud entre 6 i 6,5 cm
1	20002	CLA		FJ							6,5cm. "Alcayata".Secció rectangular. Molta corrossió.
1	30000	SF	VIN	VG							Vidre verd.
1	50032	VO		MO	AO						Motiu floral
2	50033	VO		MO	AO						Motiu en groc, verd, marró i blau
1	50035	VO		TO	AO						
2	50035	SD		TO	AO						
22	50037	VO		MO	AO						Tipus Vela o Cartabó
2	50037	SD		MO	AO						Tipus Vela o Cartabó

Àrea:

Sector:

Àmbit:

UE: 114

Num. Frag.	Class.	Def.Frag.	Típo.	Tècnica	Pasta	Decoració		Acabats		Cronologia	Observacions
						Int.	Ext.	Int.	Ext.		
1	60050										Mandíbula i dent solta.
2	60050										2 fragments de costelles.
1	60050										Fragment informe d'escàpula.
3	60051										ossos peus i mans.

Àrea:

Sector:

Àmbit:

UE: 116

Num. Frag.	Class.	Def.Frag.	Típo.	Tècnica	Pasta	Decoració		Acabats		Cronologia	Observacions
						Int.	Ext.	Int.	Ext.		
1	14002	VO	FIN	TO	AO						
1	14002	SD	FIN	TO	AO						
2	14003	NA	CAT	TO	AO				VI		Vidrat verd
1	14003	SD	FIN	TO	AO				VI		Vidrat verd
1	14103	SD	FIN	TO	AO			VI	VI	s. XVII	

Àrea:

Sector:

Àmbit:

UE: 121

Num. Frag.	Class.	Def.Frag.	Típo.	Tècnica	Pasta	Decoració		Acabats		Cronologia	Observacions
						Int.	Ext.	Int.	Ext.		
1	14003	SD	FIN	TO	AO			VI	VI		Vidrat blanquinós i marró
1	14003	VO	FTA	TO	AO			VI	VI		Vidrat groc, verd, negre i marró
1	14003	BR	FTA	TO	AO			VI	VI		Vidrat marró
1	14003	VO	FTA	TO	AO			VI	VI		Vidrat marró
1	14003	VO	TUP	TO	AO			VI	VI		Vidrat melat
1	14100	FO	ESC	TO	AO			VI	VI		
1	14100	VO	ESC	TO	AO			VI	VI		
1	14100	VO	FOB	TO	AO			VI	VI		
1	14100	SD	FOB	TO	AO			VI	VI		
1	14255	FO	FOB	TO	AO			VI	VI	s. XIV	
1	50002	PS		TO	AO				VI		Tegula. Vidrat verd

Àrea:

Sector:

Àmbit:

UE: 123

Num. Frag.	Class.	Def.Frag.	Típo.	Tècnica	Pasta	Decoració		Acabats		Cronologia	Observacions
						Int.	Ext.	Int.	Ext.		
1	14002	SD	FIN	TO	AO						

Àrea:

Sector:

Àmbit:

UE: 131

Num. Frag.	Class.	Def.Frag.	Típo.	Tècnica	Pasta	Decoració		Acabats		Cronologia	Observacions
						Int.	Ext.	Int.	Ext.		
1	14003	VO	FIN	TO	AO			VI			Vidrat marró
1	14003	NA	FIN	TO	AO				VI		Vidrat marró
1	14003	SD	FIN	TO	AO				VI		Vidrat marró

Àrea:

Sector:

Àmbit:

UE: 131

Num. Frag.	Class.	Def.Frag.	Tipo.	Tècnica	Pasta	Decoració		Acabats		Cronologia	Observacions
						Int.	Ext.	Int.	Ext.		
1	14100	VO	PAT	TO	AO			VI			
1	20002	CLA		FJ							2 cm de llargaria conservada. UF 10.

Àrea:

Sector:

Àmbit:

UE: 135

Num. Frag.	Class.	Def.Frag.	Tipo.	Tècnica	Pasta	Decoració		Acabats		Cronologia	Observacions
						Int.	Ext.	Int.	Ext.		
3	14002	SD	FIN	TO	AO						
1	14003	VO	CSS	TO	AO			VI	VI		Vidrat marró
1	14003	VO	FIN	TO	AO			VI	VI		Vidrat marró
1	14003	NA	FIN	TO	AO			VI			Vidrat marró
1	14003	NA	FIN	TO	AO				VI		Vidrat verd
1	14003	AN	FIN	TO	AO			VI	VI		Vidrat marró
7	14003	SD	FIN	TO	AO			VI			Vidrat marró
3	14003	SD	FIN	TO	AO				VI		Vidrat verd
1	14003	SD	FIN	TO	AO			VI	VI		Vidrat verd
4	14003	SD	FIN	TO	AO			VI			Vidrat verd
1	14003	VO	PAT	TO	AO			VI	VI		Vidrat marró
2	14005	SD	FIN	TO	AR						
1	14100	SD	FOB	TO	AO			VI	VI		
1	14103	VO	ESC	TO	AO			VI	VI	s. XVII	Motiu línies concèntriques
1	14103	SD	PAT	TO	AO			VI	VI	s. XVII	
1	14255	SD	PAT	TO	AO			VI		s. XIV	
9	20002	SD		FJ							9 cm de llargaria conservada. UF 11.
35	30000	VO	VIN	VG							Part de vora, del coll i 34 petits fragments de vidre. Ampolla o setrill
65	30000	VO	VIN	VG							Part de vora, del coll i 64 petits fragments de vidre. Ampolla o setrill
1	50002	NA	FIN	TO	AO			VI			Vidrat marró

Àrea:

Sector:

Àmbit:

UE: 137

Num. Frag.	Class.	Def.Frag.	Tipo.	Tècnica	Pasta	Decoració		Acabats		Cronologia	Observacions
						Int.	Ext.	Int.	Ext.		
3	20002	CLA		FJ							3 fragments de clau. UF 11.

Àrea:

Sector:

Àmbit:

UE: 139

Num. Frag.	Class.	Def.Frag.	Tipo.	Tècnica	Pasta	Decoració		Acabats		Cronologia	Observacions
						Int.	Ext.	Int.	Ext.		
1	14103	PE	PAT	TO	AO			VI	VI	s. XVIII-XIX	

Àrea:

Sector:

Àmbit:

UE: 142

Num. Frag.	Class.	Def.Frag.	Típo.	Tècnica	Pasta	Decoració		Acabats		Cronologia	Observacions
						Int.	Ext.	Int.	Ext.		
	1	20001	SD		FJ						Format per dos làmines de bronze doblegades sobre si mateixes. UF 1.

Àrea:

Sector:

Àmbit:

UE: 152

Num. Frag.	Class.	Def.Frag.	Típo.	Tècnica	Pasta	Decoració		Acabats		Cronologia	Observacions
						Int.	Ext.	Int.	Ext.		
	1	14003	FO	FOB	TO	AO			VI	VI	Vidrat marró

Àrea:

Sector:

Àmbit:

UE: 199

Num. Frag.	Class.	Def.Frag.	Típo.	Tècnica	Pasta	Decoració		Acabats		Cronologia	Observacions
						Int.	Ext.	Int.	Ext.		
	1	14003	VO	FAB	TO	AO			VI	VI	Vidrat groc/marró
	1	14003	NA	FAB	TO	AO				VI	Vidrat marró
	1	14003	SD	FIN	TO	AO			VI	VI	Vidrat marró
	1	14003	FO	FTA	TO	AO			VI	VI	Vidrat marró
	1	14003	BE	FTA	TO	AO				VI	Vidrat marró/verd
	1	14003	VO	TUP	TO	AO			VI	VI	Vidrat marró
	1	14005	SD	FIN	TO	AR					
	2	14100	FO	PAT	TO	AO			VI	VI	
	2	14100	PE	PAT	TO	AO			VI	VI	
	2	14100	SD	PAT	TO	AO			VI	VI	
	5	14103	VO	ESC	TO	AO			VI	VI	s. XVII
	1	14103	VO	ESC	TO	AO			VI	VI	s. XVII
	7	14103	VO	PAT	TO	AO			VI	VI	s. XVII
	2	14103	VO	PAT	TO	AO			VI	VI	s. XVII
	2	14103	VO	PAT	TO	AO			VI	VI	s. XVII
	1	14128	PE	PAT	TO	AO			VI	VI	s. XV

Àrea:

Sector:

Àmbit:

UE: 208

Num. Frag.	Class.	Def.Frag.	Típo.	Tècnica	Pasta	Decoració		Acabats		Cronologia	Observacions
						Int.	Ext.	Int.	Ext.		
	2	60050									Fragments de mandíbula.
	4	60050									4 dents.
	1	60050									Ròtula.
	2	60050									Ossos peus/mans.
	1	60050									Diàfisis fèmur.
	8	60050									Ossos sense identificar.

Àrea:

Sector:

Àmbit:

UE: 209

Num. Frag.	Class.	Def.Frag.	Típo.	Tècnica	Pasta	Decoració		Acabats		Cronologia	Observacions
						Int.	Ext.	Int.	Ext.		
	1	20002	SD								Possiblemen part d'un clau. UF8.

Àrea:

Sector:

Àmbit:

UE: 209

Num. Frag.	Class.	Def.Frag.	Típo.	Tècnica	Pasta	Decoració		Acabats		Cronologia	Observacions
						Int.	Ext.	Int.	Ext.		
	1	13400	SD	FIN	TO	AO					
	1	13400	VO	FOB	TO	AO					
	1	13402	SD	FIN	TO	AR					
	1	14002	SD	FIN	TO	AO					
	1	14003	SD	FIN	TO	AO			VI		Vidrat marró
	1	14003	VO	FIN	TO	AO			VI	VI	Vidrat verd

Àrea:

Sector:

Àmbit:

UE: 212

Num. Frag.	Class.	Def.Frag.	Típo.	Tècnica	Pasta	Decoració		Acabats		Cronologia	Observacions
						Int.	Ext.	Int.	Ext.		
	1	60050									Vértebra.
	3	60050									3 ossos peus/mans.
	1	60050									Fragment costella.
	3	60050									Ossos humans sense identificar.

Àrea:

Sector:

Àmbit:

UE: 213

Num. Frag.	Class.	Def.Frag.	Típo.	Tècnica	Pasta	Decoració		Acabats		Cronologia	Observacions
						Int.	Ext.	Int.	Ext.		
	3	20000	CLA		FO						2 claus. Cos amb secció quadrangular i el cap de planta circular. Corrossió. Uf
	3	20000	CLA		FO						Fragments de claus amb secció quadrangular. Uf 9.

Àrea:

Sector:

Àmbit:

UE: 299

Num. Frag.	Class.	Def.Frag.	Típo.	Tècnica	Pasta	Decoració		Acabats		Cronologia	Observacions
						Int.	Ext.	Int.	Ext.		
	1	14003	SD	FIN	TO	AO			VI	VI	Vidrat marró
	1	14101	VO	PAT	TO	AO			VI	VI	
	1	14101	SD	PAT	TO	AO			VI	VI	s. XVII
	1	14101	VO	TAS	TO	AO			VI	VI	
	1	14306	VO	PAT	TO	AO			VI	VI	s. XVIII-XIX
	6	60050									Fragments de cranis.
	1	60050									Vértebra

Àrea:

Sector:

Àmbit:

UE: 299

Num. Frag.	Class.	Def.Frag.	Tipo.	Tècnica	Pasta	Decoració		Acabats		Cronologia	Observacions
						Int.	Ext.	Int.	Ext.		
4	60050										Fragments de costelles.
1	60050										Húmer. Epífisis distal
2	60050										Radis. 1 Epífisis proximal, 1 diàfisis.
1	60050										Cùbit. Epífisis proximal
9	60050										9 ossos peu/ma
1	60050										Fragment còxal.
10	60050										Fèmurs.2 Epíf. proxim., 1 epíf.dist. 7 diàfisis.
4	60050										Tibies. Diàfisis
1	60050										Diàfisis.
17	60050										Ossos llargs indet. 16 diàfisis.1 epífisis.
12	60050										Ossos indeterminats.
23	60051										Fauna.

Àrea:

Sector:

Àmbit:

UE: 399

Num. Frag.	Class.	Def.Frag.	Tipo.	Tècnica	Pasta	Decoració		Acabats		Cronologia	Observacions
						Int.	Ext.	Int.	Ext.		
1	30000	bec	Setrill	VG							

Àrea:

Sector:

Àmbit:

UE: 412

Num. Frag.	Class.	Def.Frag.	Tipo.	Tècnica	Pasta	Decoració		Acabats		Cronologia	Observacions
						Int.	Ext.	Int.	Ext.		
1	60050										1 Crani.

Àrea:

Sector:

Àmbit:

UE: 510

Num. Frag.	Class.	Def.Frag.	Tipo.	Tècnica	Pasta	Decoració		Acabats		Cronologia	Observacions
						Int.	Ext.	Int.	Ext.		
1	14003	VO	FOB	TO	AO			VI	VI		Vidrat groc
1	14003	VO	FTA	TO	AO			VI	VI		Vidrat verd
1	14400	SD	PAT	TO	AO			VI	VI		Decoració en blau

Àrea:

Sector:

Àmbit:

UE: 515

Num. Frag.	Class.	Def.Frag.	Tipo.	Tècnica	Pasta	Decoració		Acabats		Cronologia	Observacions
						Int.	Ext.	Int.	Ext.		
2	14002	NA	FIN	TO	AO						
2	14003	NA	FIN	TO	AO			VI	VI		Vidrat marró
2	14003	SD	FIN	TO	AO			VI	VI		Vidrat verd/marró
1	14003	SD	FIN	TO	AO				VI		Vidrat verd
1	14003	SD	FIN	TO	AO			VI	VI		Vidrat verd
1	14003	SD	FIN	TO	AO				VI		Vidrat marró
2	14003	VO	FTA	TO	AO			VI			Vidrat marró

Àrea:

Sector:

Àmbit:

UE: 515

Num. Frag.	Class.	Def.Frag.	Tipo.	Tècnica	Pasta	Decoració		Acabats		Cronologia	Observacions
						Int.	Ext.	Int.	Ext.		
2	14003	FO	FTA	TO	AO			VI			Vidrat marró
1	14003	VO	PAT	TO	AO			VI			Vidrat marró
4	14100	SD	ESC	TO	AO			VI	VI		
1	14100	FO	ESC	TO	AO			VI	VI		
1	14100	VO	PAT	TO	AO			VI	VI		
1	14102	SD	PAT	TO	AO			VI	VI	Zona 1/2 s. XV-f. s.	
5	14400	VO	PAT	TO	AO			VI	VI		Decoració en blau
1	14400	SD	PAT	TO	AO			VI	VI		Decoració en blau
1	14400	PE	PAT	TO	AO			VI	VI		Decoració escut heràldic
2	14400	VO	TAS	TO	AO			VI	VI		Decoració en blau
1	30000	VO	AMP	VG							Part de la vora i el coll d'una ampolla.
3	60050										Tíbies. 1 Sencera i 2 diàfisis .
2	60050										Fragments de peronés. 1 Epífisis i 1 diàfisis.
5	60050										Fragments de cranis
3	60050										Fragments de coxals.
4	60050										Cúbits. Mínim 2 individus. 2 Epífisis i 2 Diàfisis.
6	60050										Fragments de femurs. 5 Diàfisis i 1 Epífisis.
2	60050										Radis. 2 Epífisis (1 proximal i 1 distal).
1	60050										1 Ròtula.
1	60050										1 Dent.
1	60050										Húmer. Epífisis distal.
13	60050										Fragments de costelles.
10	60050										Fragments de vèrtebres.
1	60050										Epífisis os peu.
5	60050										5 ossos mà.
4	60050										4 Ossos peu/Ma indeterminats.
31	60050										fragm. 31 epífisis ossos llarg indet.
25	60050										Fragments ossos humans indeterminats.

Àrea:

Sector:

Àmbit:

UE: 516

Num. Frag.	Class.	Def.Frag.	Tipo.	Tècnica	Pasta	Decoració		Acabats		Cronologia	Observacions
						Int.	Ext.	Int.	Ext.		
1	14002	PE	FIN	TO	AO						
2	14002	SD	FIN	TO	AO						
3	14003	PE	FIN	TO	AO			VI			Vidrat verd
1	14003	NA	FIN	TO	AO				VI		Vidrat verd
3	14003	SD	FIN	TO	AO				VI		Vidrat verd
1	14003	FO	FOB	TO	AO			VI			Vidrat marró
1	14003	FO	FOB	TO	AO			VI			Vidrat marró
3	14003	SD	PAT	TO	AO			VI			Vidrat marró

Àrea:

Sector:

Àmbit:

UE: 516

Num. Frag.	Class.	Def.Frag.	Tipo.	Tècnica	Pasta	Decoració		Acabats		Cronologia	Observacions
						Int.	Ext.	Int.	Ext.		
1	14003	VO	TUP	TO	AO			VI	VI		Vidrat marró
2	14100	OR	ESC	TO	AO			VI	VI		
4	14100	VO	PAT	TO	AO			VI	VI		
2	14100	SD	PAT	TO	AO			VI	VI		
1	14101	VO	FOB	TO	AO			VI	VI		
1	14103	SD	ESC	TO	AO			VI	VI	s. XVII	
1	14103	OR	ESC	TO	AO			VI	VI	s. XVII	
1	14103	SD	FOB	TO	AO			VI	VI	s. XVII	
1	14201	SD	FOB	TO	AO			VI	VI	s. XVI	
1	14201	VO	PAT	TO	AO			VI	VI	s. XVI	
1	20001	MON		FS							Ø 2,3 cm. Concrecions.
1	20001	XIN		FS.							Xinxeta o "remache"
1	20002	SF									Fragment de ferro informe amb molta corrosió.
3	60050										Fragments de cranis.
2	60050										Dos fragments de costella
1	60050										Diàfisis femur.
16	60050										Diàfisis d'ossos llargs sense determinar.
10	60051										Fauna sense connexió

Àrea:

Sector:

Àmbit:

UE: 518

Num. Frag.	Class.	Def.Frag.	Tipo.	Tècnica	Pasta	Decoració		Acabats		Cronologia	Observacions
						Int.	Ext.	Int.	Ext.		
1	14003	FO	BAC	TO	AO			VI			Vidrat marró
1	14003	NA	FIN	TO	AO				VI		Vidrat marró
3	14003	SD	FIN	TO	AO			VI			Vidrat verd
1	14003	SD	FIN	TO	AO				VI		Vidrat verd
1	14003	SD	FIN	TO	AO			VI	VI		Vidrat marró/verd
2	14003	SD	FOB	TO	AO			VI	VI		Vidrat marró
1	14003	BR	FTA	TO	AO				VI		Vidrat verd
1	14003	VO	GIB	TO	AO			VI			Vidrat verd
1	14100	OR	ESC	TO	AO			VI	VI		
1	14100	VO	ESC	TO	AO			VI	VI		
3	14100	FO	ESC	TO	AO			VI	VI		
5	14100	SD	FOB	TO	AO			VI	VI		
3	14100	VO	PAT	TO	AO			VI	VI		
1	14103	VO	ESC	TO	AO			VI	VI	s. XVII	
1	14103	PE	PAT	TO	AO			VI	VI	s. XVII	Decoració lletres
1	14201	OR	ESC	TO	AO			VI	VI	s. XVI	
2	14201	SD	FOB	TO	AO			VI	VI	s. XVI	
3	14208	VO	ESC	TO	AO			VI	VI	finals s. XVI	

Àrea:

Sector:

Àmbit:

UE: 518

Num. Frag.	Class.	Def.Frag.	Tipo.	Tècnica	Pasta	Decoració		Acabats		Cronologia	Observacions
						Int.	Ext.	Int.	Ext.		
2	60050										Fragment de crani i de mandíbula.
1	60050										Part d'una costella.
2	60050										1 epífisis prox. i 1 diàfisis de fèmur
1	60050										Epífisis distal cubit.
4	60050										1 Tibia sencera i epífisis prox. i diàfisis d'una segona.
2	60050										2 ossos mans/peus.
3	60050										ossos llargs sense identificar.
3	60051										Fauna sense connexió.

Àrea:

Sector:

Àmbit:

UE: 519

Num. Frag.	Class.	Def.Frag.	Tipo.	Tècnica	Pasta	Decoració		Acabats		Cronologia	Observacions
						Int.	Ext.	Int.	Ext.		
3	14002	SD	FIN	TO	AO						
1	14003	VO	FAB	TO	AO			VI	VI		Vidrat verd
3	14003	PE	FIN	TO	AO			VI			Vidrat marró
1	14003	PE	FIN	TO	AO			VI			Vidrat verd
3	14003	NA	FIN	TO	AO				VI		Vidrat marró
6	14003	NA	FIN	TO	AO				VI		Vidrat verd
5	14003	SD	FIN	TO	AO			VI			Vidrat verd
2	14003	SD	FIN	TO	AO			VI	VI		Vidrat verd
2	14003	SD	FIN	TO	AO				VI		Vidrat verd
5	14003	SD	FIN	TO	AO			VI			Vidrat marró
1	14003	VO	GIB	TO	AO				VI		Vidrat marró
1	14003	VO	GIB	TO	AO				VI		Vidrat verd
4	14003	SD	GIB	TO	AO			VI			Vidrat marró
10	14003	VO	PAT	TO	AO			VI			Vidrat marró
2	14003	VO	POA	TO	AO			VI	VI		Vidrat marró
1	14005	PE	FIN	TO	AR						
1	14005	SD	FIN	TO	AR						
4	14100	OR	ESC	TO	AO			VI	VI		
5	14100	FO	ESC	TO	AO			VI	VI		
5	14100	VO	ESC	TO	AO			VI	VI		
13	14100	SD	FOB	TO	AO			VI	VI		
2	14100	FO	PAT	TO	AO			VI	VI		
7	14100	VO	PAT	TO	AO			VI	VI		
1	14103	VO	ESC	TO	AO			VI	VI	s. XVII	
1	14103	OR	ESC	TO	AO			VI	VI	s. XVII	
1	14103	SD	FOB	TO	AO			VI	VI	s. XVII	
1	14103	FO	FOB	TO	AO			VI	VI	s. XVII	
1	14103	SD	PAT	TO	AO			VI	VI	s. XVII	

Àrea:

Sector:

Àmbit:

UE: 519

Num. Frag.	Class.	Def.Frag.	Tipo.	Tècnica	Pasta	Decoració		Acabats		Cronologia	Observacions
						Int.	Ext.	Int.	Ext.		
1	14114	PE	PAT	TO	AO			VI	VI	f. s. XVII-p. s. XVIII	Orla F
1	14120	VO	PAT	TO	AO			VI	VI	1620-1670	
1	14208	VO	ESC	TO	AO			VI	VI	finals s. XVI	
2	14208	SD	ESC	TO	AO			VI	VI	finals s. XVI	
1	14255	SD	PAT	TO	AO				VI	s. XIV	
2	20002	CLA		FJ							Clau amb molta corrossió.
1	20002	CLA		FJ							Clau doblegat amb molta corrossió.
1	20002	CLA		FJ							Fragment de clau doblegat amb molta corrossió.
1	30000	FO		VG							Fons d'una ampolla o recipient tancat.
27	60050										Part d'un crani.
1	60050										1 Crani. (fragmentat pero no es conta per no fracturar.
25	60050										Part d'un crani
45	60050										Part d'un crani
10	60050										Part d'un crani i del seu maxilar.
21	60050										Fragments de diferents cranis.
4	60050										Fragments 2 mandíbules + 2 dents.
4	60050										Part de 4 vèrtebres.
3	60050										Clavícules 2 Epífisis.
15	60050										Fragments de costelles.
5	60050										Fragments de coxals.
1	60050										1 Fragment sacre.
8	60050										Hùmers. 6 epífisis distals.2 diàfisis.
23	60050										23 ossos mans/peus.
1	60050										Ròtula.
10	60050										Femurs.1 Epífisis proximal 9 diàfisis.
2	60050										Fragments clavícules.
3	60050										Peronés.2 Epífisis i 1 diàfisis (2individus)
9	60050										Radis. 4 Epífisis prox., 4 epif. dist. 1 diàfisis
9	60050										Tíbies. 1 Epífisis distal. 8 fragments diàfisis.
20	60050										Fragments ossos llargs indeterminats.
52	60050										Fragmens ossos sense identificar.
18	60051										Fragments d'ossos de fauna

Àrea:

Sector:

Àmbit:

UE: 520

Num. Frag.	Class.	Def.Frag.	Tipo.	Tècnica	Pasta	Decoració		Acabats		Cronologia	Observacions
						Int.	Ext.	Int.	Ext.		
2	14002	PE	FIN	TO	AO						
1	14002	VO	FIN	TO	AO						
3	14002	SD	FIN	TO	AO						
1	14003	NA	BAC	TO	AO			VI			Vidrat marró

Àrea:

Sector:

Àmbit:

UE: 520

Num. Frag.	Class.	Def.Frag.	Tipo.	Tècnica	Pasta	Decoració		Acabats		Cronologia	Observacions
						Int.	Ext.	Int.	Ext.		
1	14003	VO	FIN	TO	AO			VI	VI		Vidrat marró
1	14003	FO	FIN	TO	AO			VI			Vidrat groc
2	14003	SD	FIN	TO	AO			VI	VI		Vidrat marró
1	14003	SD	FIN	TO	AO			VI			Vidrat marró
2	14003	SD	FIN	TO	AO			VI			Vidrat verd
1	14003	VO	GIB	TO	AO			VI	VI		Vidrat marró
1	14003	VO	TAP	TO	AO			VI	VI		Vidrat marró
1	14100	FO	ESC	TO	AO			VI	VI		
2	14100	VO	ESC	TO	AO			VI	VI		
1	14100	NA	FIN	TO	AO				VI		
3	14100	SD	FIN	TO	AO			VI	VI		
2	14100	PE	PAT	TO	AO			VI	VI		
1	14255	PE	PAT	TO	AO			VI		s. XIV	
8	60050										Fragments d'un crani.
3	60050										3 fragments d'un crani.
71	60050										Fragments indeterminats crani.
17	60050										Fragments d'un coxal.
2	60050										2 Epífisis proximals cùbit.
3	60050										Dos humers (2 epífisis dist. 1 diàfisis).
5	60050										Fragments d'una escàpula.
2	60050										Diàfisis de clavícula.
2	60050										2 Epífisis de radi. (distal i proximal)
8	60050										Fragments de part d'un fèmur.
5	60050										Fragments de fèmurs (2 epífisis proximals i 3 diàfisis).
13	60050										Fragments de costelles.
10	60050										Ossos ma/peu.
9	60050										Fragments de coxals.
9	60050										Fragments de vèrtebres.
4	60050										Fragments mandíbules, mínim 2 individus..
18	60050										Fragments d'ossos llargs indeterminats.
66	60050										Fragments d'ossos humans indeterminats.
1	60050										Part d'una escàpula.
1	60050										1 crani
520	60051										Mandíbula ovicàpid.

Àrea:

Sector:

Àmbit:

UE: 524

Num. Frag.	Class.	Def.Frag.	Tipo.	Tècnica	Pasta	Decoració		Acabats		Cronologia	Observacions
						Int.	Ext.	Int.	Ext.		
1	14002	VO	PAT	TO	AO						
1	14003	PE	FIN	TO	AO			VI	VI		Vidrat verd

Àrea:

Sector:

Àmbit:

UE: 524

Num. Frag.	Class.	Def.Frag.	Tip.	Tècnica	Pasta	Decoració		Acabats		Cronologia	Observacions
						Int.	Ext.	Int.	Ext.		
1	14003	PE	FIN	TO	AO				VI		Vidrat groc
1	14003	NA	FIN	TO	AO				VI		Vidrat marró
1	14003	NA	FIN	TO	AO				VI		Vidrat verd
1	14003	SD	FIN	TO	AO			VI	VI		Vidrat marró/groc
1	14003	VO	FOB	TO	AO			VI			Vidrat verd
1	14003	VO	FOB	TO	AO			VI			Vidrat groc
2	14003	VO	GIB	TO	AO			VI			Vidrat marró
1	14003	VO	GIB	TO	AO			VI			Vidrat verd
2	14003	VO	PAT	TO	AO			VI			Vidrat marró
2	14100	SD	ESC	TO	AO			VI	VI		
1	14101	VO	ESC	TO	AO			VI	VI		
1	14103	VO	ESC	TO	AO			VI	VI	s. XVII	Motiu línies concèntriques
1	14103	FO	PAT	TO	AO			VI	VI	s. XVII	
1	14128	SD	PAT	TO	AO			VI	VI		
1	14300	FO	FOB	TO	AO			VI	VI		
1	14300	SD	FOB	TO	AO			VI	VI		
2	14300	FO	GOT	TO	AO			VI	VI		
1	14301	VO	ESC	TO	AO			VI	VI		Línies blaves
2	14301	SD	FOB	TO	AO			VI	VI		Línies blaves
1	14301	VO	PAT	TO	AO			VI	VI		Línies blaves
2	14301	SD	PAT	TO	AO			VI	VI		Línies blaves
1	14303	PE	PAT	TO	AO			VI	VI		Hospital de la Santa Creu
2	20002	CLA		FJ							2 Claus. Secció quadrangular. Un no conserva el cap i es troba torçat en el seu
2	20002	GNV		FJ							Trencat en el punt on comença l'extrem proximal (zona d'enmanaguem.)
1	60050										Húmer. Epífisis distal
2	60050										2 diàfisis de femurs.
2	60050										Part de dos costelles.
4	60050										Ossos sense identificar.
2	60051										Fauna sense connexió

Àrea:

Sector:

Àmbit:

UE: 530

Num. Frag.	Class.	Def.Frag.	Tip.	Tècnica	Pasta	Decoració		Acabats		Cronologia	Observacions
						Int.	Ext.	Int.	Ext.		
1	13106	SD	FIN	TO	AO			VE	VE		
1	14100	SD	FIN	TO	AO			VI	VI		
5	60050										Part d'un crani.
2	60050										1 Fragment mandíbula i un fragment de maxilar o part de mandíbula.
2	60050										Una clavícula i diàfisis d'una altra.
7	60050										7 Vèrtebres.
34	60050										Costelles.

Àrea:

Sector:

Àmbit:

UE: 530

Num. Frag.	Class.	Def.Frag.	Tipo.	Tècnica	Pasta	Decoració		Acabats		Cronologia	Observacions
						Int.	Ext.	Int.	Ext.		
6	60050										Fragments de coxals
1	60050										Epífisis distal húmer.
5	60050										Cubit. 4 epífisis proximals i 1 epífisis distal.
7	60050										Radis.4 epífisis prox. 1 epif. dist. i 1 diàfisis.
6	60050										Femurs.2 epífisis proximals i 4 diàfisis.
2	60050										Dos ròtules.
6	60050										Tibies. 2 epífisis prox. 1 epífisis dist. i 3 diàfisis.
17	60050										17 ossos mans i peus.
8	60050										Ossos llargs sense determinar.
34	60050										Fragments ossos sense identificar.
1	60051										fragments ossos fauna sense connexió.

Àrea:

Sector:

Àmbit:

UE: 599

Num. Frag.	Class.	Def.Frag.	Tipo.	Tècnica	Pasta	Decoració		Acabats		Cronologia	Observacions
						Int.	Ext.	Int.	Ext.		
2	14002	AB	FAB	TO	AO						
1	14002	NA	FIN	TO	AO						
2	14002	SD	FIN	TO	AO						
1	14003	NA	FIN	TO	AO				VI		Vidrat verd
1	14003	VO	FIN	TO	AO			VI			Vidrat groc
1	14003	VO	FIN	TO	AO			VI			Vidrat marró
2	14003	SD	FOB	TO	AO			VI			Vidrat marró
1	14003	VO	FTA	TO	AO			VI	VI		Vidrat marró
1	14003	VO	MOR	TO	AO			VI	VI		Vidrat verd
1	14003	VO	TAP	TO	AO			VI			Vidrat marró
1	14100	OR	ESC	TO	AO			VI	VI		
1	14100	SD	FOB	TO	AO			VI	VI		
1	14100	VO	PAT	TO	AO			VI			
1	14102	SD	PAT	TO	AO			VI		Zona 1/2 s. XV-f. s.	
1	14103	SD	ESC	TO	AO			VI	VI	s. XVII	
1	14300	PE	FOB	TO	AO			VI	VI		
1	14300	VO	TAS	TO	AO			VI	VI		
1	20002	FTS									Frontissa amb bastant corrossió
3	50028	VO		MO	AO				VI		Vidrat verd
5	60050										Humers.4 diàfisis, tres d'elles amb arrancament de epífisis distal.
2	60050										Cubits. 2 diàfisis.
1	60050										diàfisis radi. Conserva arrancament epif. dist.
1	60050										Costelles.
2	60050										2 ossos mans/peus.
7	60050										7 diàfisis femurs.

Àrea:

Sector:

Àmbit:

UE: 599

Num. Frag.	Class.	Def.Frag.	Tipo.	Tècnica	Pasta	Decoració		Acabats		Cronologia	Observacions
						Int.	Ext.	Int.	Ext.		
2	60050										2 diàfisis tibies.
1	60050										Diàfisis peroné.
5	60050										Ossos llargs sense identificar.
9	60051										Ossos fauna sense connexió.

Àrea:

Sector:

Àmbit:

UE: 605

Num. Frag.	Class.	Def.Frag.	Tipo.	Tècnica	Pasta	Decoració		Acabats		Cronologia	Observacions
						Int.	Ext.	Int.	Ext.		
1	14003	SD	FIN	TO	AO				VI		Vidrat marró
1	50035	VO		MO	AO						

Àrea:

Sector:

Àmbit:

UE: 699

Num. Frag.	Class.	Def.Frag.	Tipo.	Tècnica	Pasta	Decoració		Acabats		Cronologia	Observacions
						Int.	Ext.	Int.	Ext.		
1	14003	NA	FIN	TO	AO				VI		Vidrat verd
1	14003	SD	FOB	TO	AO				VI		Vidrat marró
1	20002	ATI									Estri. (Dani explicarlo bien)
2	50037	VO		MO	AO				VI		
1	50037	VO		MO	AO				VI		Vela o cartabó
3	60050										Fragments d'un únic crani
4	60050										Epífisis de femurs.
2	60050										Tibia i epífisis d'una segona.
2	60050										Epífisis proximals de dos cùbits.
2	60050										Fragments de dos vèrtebres
1	60050										Part d'un coxal.
4	60050										Diàfisis d'ossos llargs sense determinar.
2	60050										Ossos sense determinar.
3	60051										Fauna

Àrea:

Sector:

Àmbit:

UE: 806

Num. Frag.	Class.	Def.Frag.	Tipo.	Tècnica	Pasta	Decoració		Acabats		Cronologia	Observacions
						Int.	Ext.	Int.	Ext.		
1	14002	SD	FTA	TO	AO						
1	14003	SD	FIN	TO	AO				VI		Vidrat marró
2	14003	SD	FIN	TO	AO				VI		Vidrat negre
1	14003	VO	GIB	TO	AO				VI		Vidrat marró
1	14003	VO	PAT	TO	AO				VI		Vidrat marró
1	14005	SD	FIN	TO	AR						
1	14100	SD	PAT	TO	AO				VI	VI	
1	60050										Fragment crani.

Àrea:

Sector:

Àmbit:

UE: 806

Num. Frag.	Class.	Def.Frag.	Tip.	Tècnica	Pasta	Decoració		Acabats		Cronologia	Observacions
						Int.	Ext.	Int.	Ext.		
1	60050										1 Clavícula sencera.
3	60050										3 Ossos peus/mans.
3	60050										Ossos sense identificar.
1	60050										Diàfisis de tibia.
16	60051										Ossos fauna sense connexió.

Àrea:

Sector:

Àmbit:

UE: 812

Num. Frag.	Class.	Def.Frag.	Tip.	Tècnica	Pasta	Decoració		Acabats		Cronologia	Observacions
						Int.	Ext.	Int.	Ext.		
1	14002	SD	FIN	TO	AO						
1	14003	FO	FIN	TO	AO			VI	VI		Vidrat marró
1	14103	SD	PAT	TO	AO			VI	VI	s. XVII	
1	14120	VO	PAT	TO	AO			VI	VI	1620-1670	

Àrea:

Sector:

Àmbit:

UE: 815

Num. Frag.	Class.	Def.Frag.	Tip.	Tècnica	Pasta	Decoració		Acabats		Cronologia	Observacions
						Int.	Ext.	Int.	Ext.		
1	14002	PE	FIN	TO	AO						
1	14003	VO	CSS	TO	AO			VI	VI		Vidrat marró
1	14003	NA	FIN	TO	AO			VI			Vidrat marró
1	14003	FO	FIN	TO	AO			VI			Vidrat verd
1	14003	SD	FIN	TO	AO				VI		Vidrat verd
1	14003	SD	FIN	TO	AO			VI			Vidrat marró
1	14003	VO	FTA	TO	AO			VI			Vidrat marró
3	14003	VO	PAT	TO	AO			VI			Vidrat marró
1	14003	VO	TAP	TO	AO			VI			Vidrat marró
1	14005	PE	FIN	TO	AR						
1	14100	FO	PAT	TO	AO			VI	VI		
2	14102	SD	PAT	TO	AO			VI	VI	Zona 1/2 s. XV-f. s.	
2	14103	SD	PAT	TO	AO			VI	VI	s. XVII	
1	14120	SD	PAT	TO	AO			VI	VI	1620-1670	
2	20001	PJA		FS							2 penjols de bronze amb motiu decoratiu de la verge. Un de planta ovoidal i
9	60050										Fragments de cranis.
3	60050										2 fragments mandíbula i 1 dent.
1	60050										Part d'una clavícula.
4	60050										1 os gairebé sencer i 3 diàfisis d'húmer.
4	60050										Cubit. 3 epífisis proximals i 1 diàfisis.
2	60050										Dos diàfisis radis.
8	60050										Fragments de costelles.
19	60050										Ossos mans i peus.

Àrea:

Sector:

Àmbit:

UE: 815

Num. Frag.	Class.	Def.Frag.	Tipo.	Tècnica	Pasta	Decoració		Acabats		Cronologia	Observacions
						Int.	Ext.	Int.	Ext.		
7	60050										Fragments vèrtebres.
2	60050										2 diàfisis de tibies.
11	60050										Femurs. 9 diàfisis i 2 epífisis proximals.
1	60050										Diàfisis peroné
2	60050										Fragments de coxals.
14	60050										ossos llars sense identificar.
15	60050										Fragments ossos humans sense identificar.
16	60051										Restes fauna sense connexió

Àrea:

Sector:

Àmbit:

UE: 819

Num. Frag.	Class.	Def.Frag.	Tipo.	Tècnica	Pasta	Decoració		Acabats		Cronologia	Observacions
						Int.	Ext.	Int.	Ext.		
1	14002	SD	FIN	TO	AO						
1	14003	SD	FIN	TO	AO				VI		Vidrat marró
1	14003	VO	FTA	TO	AO				VI		Vidrat verd
1	14003	VO	GIB	TO	AO				VI		Vidrat verd
1	15000	PIP		MO	CA						Enmangament pipa caolí. Uf 25.
2	20002	CLA		FJ							Petits claus associats a UF 25. Un conserva el cap.

Àrea:

Sector:

Àmbit:

UE: 999

Num. Frag.	Class.	Def.Frag.	Tipo.	Tècnica	Pasta	Decoració		Acabats		Cronologia	Observacions
						Int.	Ext.	Int.	Ext.		
1	14003	VO	FIN	TO	AO				VI		Vidrat groc
1	14003	BR	FIN	TO	AO				VI		Vidrat marró
2	14003	PE	FIN	TO	AO				VI		Vidrat verd
1	14003	FO	FIN	TO	AO				VI		Vidrat verd
5	14003	FO	FIN	TO	AO				VI		Vidrat marró
1	14003	NA	FIN	TO	AO				VI		Vidrat verd
2	14003	NA	FIN	TO	AO				VI		Vidrat marró
2	14003	SD	FIN	TO	AO				VI		Vidrat marró
3	14003	PE	FIN	TO	AO						
2	14003	SD	FIN	TO	AO						
3	14003	VO	GIB	TO	AO				VI		Vidrat marró
4	14003	VO	GIB	TO	AO				VI		Vidrat verd
2	14003	VO	PAT	TO	AO				VI		Vidrat marró
1	14003	NA	POA	TO	AO				VI		Vidrat verd
3	14003	VO	TAP	TO	AO				VI		Vidrat marró
6	14100	VO	ESC	TO	AO				VI	VI	
8	14100	FO	ESC	TO	AO				VI	VI	
1	14100	NA	FIN	TO	AO				VI		

Àrea:

Sector:

Àmbit:

UE: 999

Num. Frag.	Class.	Def.Frag.	Tipo.	Tècnica	Pasta	Decoració		Acabats		Cronologia	Observacions
						Int.	Ext.	Int.	Ext.		
2	14100	SD	FOB	TO	AO			VI	VI		
3	14100	FO	PAT	TO	AO			VI	VI		
1	14101	SD	PAT	TO	AO			VI	VI		
4	14102	SD	PAT	TO	AO			VI		2ona 1/2 s. XV-f. s.	
1	14103	FO	ESC	TO	AO			VI	VI	s. XVII	
1	14103	SD	ESC	TO	AO			VI	VI	s. XVII	
6	14103	FO	ESC	TO	AO			VI	VI	s. XVII	Motiu cercles en blau
3	14103	VO	ESC	TO	AO			VI	VI	s. XVII	Motiu cercles en blau
1	14103	SD	ESC	TO	AO			VI	VI	s. XVII	Motiu cercles en blau
3	14103	SD	PAT	TO	AO			VI	VI	s. XVII	
1	14103	VO	PAT	TO	AO			VI	VI	s. XVII	
3	14120	VO	PAT	TO	AO			VI	VI	1620-1670	
3	14120	SD	PAT	TO	AO			VI	VI	1620-1670	
1	14201	VO	PAT	TO	AO			VI	VI	s. XVI	
1	14208	SD	PAT	TO	AO			VI	VI	finals s. XVI	
2	14300	PE	PAT	TO	AO			VI	VI		
3	14301	VO	PAT	TO	AO			VI	VI		Motiu orla línia blava
2	14301	SD	PAT	TO	AO			VI	VI		Motiu orla línia blava
2	14303	VO	PAT	TO	AO			VI	VI		
1	20000	CLA	FJ.								Clau de secció quadrangular. Molta corrosió.
1	20001	SIV									Anella circular amv un nervi central que la creua per la seva part central.
1	30000	FO		VG							Fons d'algun recipient tancat.
1	30000	VO		VG							Vora i coll d'una ampolla.
1	30000	VO	AMP.	VG							Vora i coll d'un petit recipient tancat amb el llavi exvasat. Segurament ampolla
1	50028	VO		MO	AO						Vidrat verd
1	50037	VO		MO	AO				VI		Vela i cartabó
8	60050										fragments de cranis.
15	60050										Femurs. 4 epífisis proximals i 11 diáfisis.
9	60050										Tíbies. 2 Epífisis proximals i 7diáfisis.
3	60050										Cúbit. 2 Epífisis proximals i una diáfisis.
1	60050										Ròtula.
2	60050										Fragments de clavícules.
10	60050										Fragments de costelles.
5	60050										Fragments de vèrtebres
3	60050										Fragments de mandíbules.
4	60050										Fragments maxilar indeterminat i 2 dents soltes
31	60050										ossos de mans i peus.
3	60050										Fragments de coxals
026	60050										25 diáfisis i 1 epífisis d'ossos llargs indeter.
33	60050										Fragments d'ossos indeterminats.

Àrea:

Sector:

Àmbit:

UE: 999

Num. Frag.	Class.	Def.Frag.	Tip.	Tècnica	Pasta	Decoració		Acabats		Cronologia	Observacions
						Int.	Ext.	Int.	Ext.		
15	60050										ossos llargs sense identificar.
1	60050										Epífisis distal i diàfisis húmer.
1	60050										Diàfisis radi.
9	60050										ossos humans sense identificar.
146	60051										Fauna.

Àrea:

Sector:

Àmbit:

UE: 1103

Num. Frag.	Class.	Def.Frag.	Tip.	Tècnica	Pasta	Decoració		Acabats		Cronologia	Observacions
						Int.	Ext.	Int.	Ext.		
5	60050										Fragments de cranis.
2	60050										Dents.
2	60050										Clavicules
4	60050										Vèrtebres.
9	60050										Fragments de costelles.
16	60050										Ossos de peus/ mans.
1	60050										Diàfisis de cubit.
3	60050										Fèmurs. fragments de diàfisis
4	60050										Tíbies. Fragments de diàfisis.
1	60050										Diàfisis peroné.
3	60050										Ossos llargs sense identificar.
4	60050										Fragments ossos sense identificar.
26	60051										Ossos fauna sense connexió.

Àrea:

Sector:

Àmbit:

UE: 1104

Num. Frag.	Class.	Def.Frag.	Tip.	Tècnica	Pasta	Decoració		Acabats		Cronologia	Observacions
						Int.	Ext.	Int.	Ext.		
1	20002	CLA		FJ							Secció quadrangular. Solament es conserva el tram central. Presència de

Àrea:

Sector:

Àmbit:

UE: 1199

Num. Frag.	Class.	Def.Frag.	Tip.	Tècnica	Pasta	Decoració		Acabats		Cronologia	Observacions
						Int.	Ext.	Int.	Ext.		
1	14002	PE	FTA	TO	AO						
1	14003	VO	FTA	TO	AO			VI			Vidrat marró
1	14003	VO	FTA	TO	AO			VI	VI		Vidrat marró
1	14003	SD	FTA	TO	AO			VI			Vidrat marró
1	14003	SD	FTA	TO	AO				VI		Vidrat marró
1	14003	VO	GRE	TO	AO			VI			Vidrat marró
1	14003	VO	PAT	TO	AO			VI			Vidrat marró
2	14102	FO	ESC	TO	AO			VI	VI	2ona 1/2 s. XV-f. s.	
1	14102	VO	PAT	TO	AO			VI		2ona 1/2 s. XV-f. s.	

Àrea:

Sector:

Àmbit:

UE: 1199

Num. Frag.	Class.	Def.Frag.	Tip.	Tècnica	Pasta	Decoració		Acabats		Cronologia	Observacions
						Int.	Ext.	Int.	Ext.		
1	14103	SD	ESC	TO	AO			VI	VI	s. XVII	
1	14103	SD	PAT	TO	AO			VI	VI	s. XVII	

Àrea:

Sector:

Àmbit:

UE: 1203

Num. Frag.	Class.	Def.Frag.	Tip.	Tècnica	Pasta	Decoració		Acabats		Cronologia	Observacions
						Int.	Ext.	Int.	Ext.		
11	14002	FO	BAC	TO	AO						Pasta groga. Rebuig terrissaire
4	14002	VO	BAC	TO	AO						Pasta groga. Rebuig terrissaire
2	14002	PE	ESC	TO	AO						Pasta vermella. Rebuig terrissaire
2	14002	SD	ESC	TO	AO						Pasta vermella. Rebuig terrissaire
1	14002	FO	ESC	TO	AO						Pasta groga. Rebuig terrissaire
1	14002	PE	ESC	TO	AO						Pasta groga. Rebuig terrissaire
1	14002	PE	FIN	TO	AO						Pasta vermella. Rebuig terrissaire
6	14002	SD	FIN	TO	AO						Pasta groga. Rebuig terrissaire
1	14002	FO	FTA	TO	AO						Pasta vermella. Rebuig terrissaire
1	14002	VO	PAT	TO	AO						Pasta vermella. Rebuig terrissaire
2	14002	FO	PAT	TO	AO						Pasta vermella. Rebuig terrissaire
2	14002	PE	PAT	TO	AO						Pasta vermella. Rebuig terrissaire
1	14002	SD	PAT	TO	AO						Pasta vermella. Rebuig terrissaire
1	14002	VO	PAT	TO	AO						Pasta groga. Rebuig terrissaire
4	14002	PE	PAT	TO	AO						Pasta groga. Rebuig terrissaire
1	14002	FO	PAT	TO	AO						Pasta groga. Rebuig terrissaire
1	14002	VO	TAP	TO	AO						Pasta vermella. Rebuig terrissaire
2	14002	VO	TAP	TO	AO						Pasta groga. Rebuig terrissaire
1	14003	BE	CAT	TO	AO				VI		Vidrat verd
1	14003	PE	FTA	TO	AO			VI			Vidrat verd
1	14003	PE	FTA	TO	AO				VI		Vidrat verd
1	14003	VO	FTA	TO	AO			VI	VI		Vidrat groc
1	14003	NA	FTA	TO	AO				VI		Vidrat verd
1	14003	NA	FTA	TO	AO				VI		Vidrat marró
2	14003	SD	FTA	TO	AO				VI		Vidrat marró
1	14100	VO	PAT	TO	AO			VI	VI		
3	14100	SD	PAT	TO	AO			VI	VI		
1	14103	SD	ESC	TO	AO			VI	VI	s. XVII	
2	14103	SD	PAT	TO	AO			VI	VI	s. XVII	
1	14103	VO	PAT	TO	AO			VI	VI	s. XVII	
4	50037	VO		MO	AO				VI		Vela i cartabó
1	60050										Diàfisis fèmur.
3	60050										Ossos mans/peus.
1	60050										Fragment costella.

Àrea:

Sector:

Àmbit:

UE: 1212

Num. Frag.	Class.	Def.Frag.	Típo.	Tècnica	Pasta	Decoració		Acabats		Cronologia	Observacions
						Int.	Ext.	Int.	Ext.		

Àrea:

Sector:

Àmbit:

UE: 1212

Num. Frag.	Class.	Def.Frag.	Típo.	Tècnica	Pasta	Decoració		Acabats		Cronologia	Observacions
						Int.	Ext.	Int.	Ext.		

	3	14002	SD	FIN	TO	AO						
	3	14003	SD	FIN	TO	AO			VI			Vidrat marró
	2	14100	SD	FOB	TO	AO			VI	VI		
	3	20002	SD									Un podria ser part d'un clau i els altres dos . no tenen forma. Molta corrosió.

Àrea:

Sector:

Àmbit:

UE: 1399

Num. Frag.	Class.	Def.Frag.	Típo.	Tècnica	Pasta	Decoració		Acabats		Cronologia	Observacions
						Int.	Ext.	Int.	Ext.		

	1	14002	PE	FTA	TO	AO						
	1	14003	VO	GRE	TO	AO			VI			Vidrat verd

Àrea:

Sector:

Àmbit:

UE: 1499

Num. Frag.	Class.	Def.Frag.	Típo.	Tècnica	Pasta	Decoració		Acabats		Cronologia	Observacions
						Int.	Ext.	Int.	Ext.		

	1	14002	PE	FIN	TO	AO						
	1	14002	VO	FOB	TO	AO						
	1	14003	SD	FIN	TO	AO			VI			Vidrat marró
	1	14100	FO	ESC	TO	AO			VI	VI		
	1	14100	SD	FOB	TO	AO			VI	VI		
	1	14100	SD	FTA	TO	AO			VI	VI		

Àrea:

Sector:

Àmbit:

UE: 1504

Num. Frag.	Class.	Def.Frag.	Típo.	Tècnica	Pasta	Decoració		Acabats		Cronologia	Observacions
						Int.	Ext.	Int.	Ext.		

	19	14002	FO	BAC	TO	AO						Pasta groga. Rebuig terrissaire
	10	14002	VO	BAC	TO	AO						Pasta groga. Rebuig terrissaire
	11	14002	PE	ESC	TO	AO						Pasta vermella. Rebuig terrissaire
	5	14002	VO	ESC	TO	AO						Pasta vermella. Rebuig terrissaire
	4	14002	SD	ESC	TO	AO						Pasta vermella. Rebuig terrissaire
	1	14002	FO	ESC	TO	AO						Pasta vermella. Rebuig terrissaire
	1	14002	VO	ESC	TO	AO						Pasta groga. Rebuig terrissaire
	1	14002	FO	ESC	TO	AO						Pasta groga. Rebuig terrissaire
	2	14002	PE	FIN	TO	AO						Pasta vermella. Rebuig terrissaire
	6	14002	SD	FIN	TO	AO						Pasta vermella. Rebuig terrissaire
	1	14002	PE	FIN	TO	AO						Pasta groga. Rebuig terrissaire
	23	14002	SD	FIN	TO	AO						Pasta groga. Rebuig terrissaire

Àrea:

Sector:

Àmbit:

UE: 1504

Num. Frag.	Class.	Def.Frag.	Tip.	Tècnica	Pasta	Decoració		Acabats		Cronologia	Observacions
						Int.	Ext.	Int.	Ext.		
1	14002	CR	FTA	TO	AO						Pasta vermella. Rebuig terrissaire
3	14002	VO	PAT	TO	AO						Pasta vermella. Rebuig terrissaire
1	14002	FO	PAT	TO	AO						Pasta vermella. Rebuig terrissaire
3	14002	PE	PAT	TO	AO						Pasta vermella. Rebuig terrissaire
1	14002	SD	PAT	TO	AO						Pasta vermella. Rebuig terrissaire
6	14002	VO	PAT	TO	AO						Pasta groga. Rebuig terrissaire
1	14002	SD	PAT	TO	AO						Pasta groga. Rebuig terrissaire
3	14002	VO	TAP	TO	AO						Pasta groga. Rebuig terrissaire
1	14003	NA	CAT	TO	AO				VI		Vidrat verd
1	14003	BE	CAT	TO	AO				VI		Vidrat verd
1	14003	BR	CAT	TO	AO				VI		Vidrat marró
1	14003	NA	FIN	TO	AO				VI		Vidrat marró
1	14003	VO	FIN	TO	AO			VI			Vidrat marró
1	14003	SD	FIN	TO	AO			VI	VI		Vidrat marró
1	14003	VO	FTA	TO	AO			VI			Vidrat marró
1	14100	VO	ESC	TO	AO			VI	VI		
1	14100	SD	FIN	TO	AO			VI			
1	14100	FO	FIN	TO	AO			VI			
1	14100	SD	FIN	TO	AO			VI			
1	14103	VO	ESC	TO	AO			VI	VI	s. XVII	
1	14103	PS	ESC	TO	AO			VI	VI	s. XVII	
4	14103	SD	FOB	TO	AO			VI	VI	s. XVII	
1	14120	VO	PAT	TO	AO			VI	VI	1620-1670	
1	14120	SD	PAT	TO	AO			VI	VI	1620-1670	
1	20001	SD									Aleació amb presència de bronze. Forma allargada amb dos meitats ben
2	50028	VO		MO	AO						Vidrat verd
1	60050										Fragment crani.
2	60050										Part de dues escàpules.
1	60050										1 Clavícula.
5	60050										Cubits. 4 Epífisis proximals i 1 diàfisis.
5	60050										Radis. 2 epífisis i 3 diàfisis
1	60050										1 vèrtebra
5	60050										Fragments de costelles.
3	60050										Femurs. 1 Epífisis proximal i 2 diàfisis.
3	60050										Fragments diàfisis tíbies.
2	60050										Ossos mans/peus.
1	60050										Epífisis peroné
4	60050										Ossos llargs sense identificar.

Àrea:

Sector:

Àmbit:

UE: 1599

Num. Frag.	Class.	Def.Frag.	Típo.	Tècnica	Pasta	Decoració		Acabats		Cronologia	Observacions
						Int.	Ext.	Int.	Ext.		

Àrea:

Sector:

Àmbit:

UE: 1599

Num. Frag.	Class.	Def.Frag.	Típo.	Tècnica	Pasta	Decoració		Acabats		Cronologia	Observacions
						Int.	Ext.	Int.	Ext.		

1	14002	VO	FOB	TO	AO						
1	14301	PE	FIN	TO	AO			VI	VI		

Àrea:

Sector:

Àmbit:

UE: 3203

Num. Frag.	Class.	Def.Frag.	Típo.	Tècnica	Pasta	Decoració		Acabats		Cronologia	Observacions
						Int.	Ext.	Int.	Ext.		

5	14002	SD	FIN	TO	AO						
1	14003	NA	FIN	TO	AO				VI		Vidrat marró
1	14003	SD	FOB	TO	AO				VI		Vidrat marró
1	50035	VO		MO	AO			VI			Vidrat marró
2	50037	VO		MO	AO				VI		Vidrat blanc

Àrea:

Sector:

Àmbit:

UE: 3302

Num. Frag.	Class.	Def.Frag.	Típo.	Tècnica	Pasta	Decoració		Acabats		Cronologia	Observacions
						Int.	Ext.	Int.	Ext.		

7	70001										Fragments de morter d'una pavimentació
---	-------	--	--	--	--	--	--	--	--	--	--

Àrea:

Sector:

Àmbit:

UE: 4106

Num. Frag.	Class.	Def.Frag.	Típo.	Tècnica	Pasta	Decoració		Acabats		Cronologia	Observacions
						Int.	Ext.	Int.	Ext.		

1	14003	SD	FIN	TO	AO			VI			Vidrat verd
1	14003	SD	FOB	TO	AO			VI			Vidrat marró

Àrea:

Sector:

Àmbit:

UE: 4119

Num. Frag.	Class.	Def.Frag.	Típo.	Tècnica	Pasta	Decoració		Acabats		Cronologia	Observacions
						Int.	Ext.	Int.	Ext.		

1	14002	PE	FIN	TO	AO						
1	14003	VO	FOB	TO	AO			VI			Vidrat groc
1	14003	VO	FOB	TO	AO			VI			Vidrat marró
1	14003	VO	GIB	TO	AO			VI			Vidrat marró amb ona groga
1	14003	FO	TUP	TO	AO			VI	VI		Vidrat marró
1	14100	SD	PAT	TO	AO			VI	VI		
1	15000	PS	TPT	MO	AO						

Àrea:

Sector:

Àmbit:

UE: 4299

Num. Frag.	Class.	Def.Frag.	Tip.	Tècnica	Pasta	Decoració		Acabats		Cronologia	Observacions
						Int.	Ext.	Int.	Ext.		

Àrea:

Sector:

Àmbit:

UE: 4299

Num. Frag.	Class.	Def.Frag.	Tip.	Tècnica	Pasta	Decoració		Acabats		Cronologia	Observacions
						Int.	Ext.	Int.	Ext.		

1	14002	SD	FIN	TO	AO							
1	14003	BR	CAT	TO	AO				VI			Vidrat verd
1	14003	NA	FIN	TO	AO				VI			Vidrat marró
1	14003	SD	FIN	TO	AO			VI				Vidrat negre
1	14003	VO	PAT	TO	AO			VI	VI			Vidrat marró
1	14003	FO	TUP	TO	AO			VI	VI			Vidrat marró
1	14003	VO	TUP	TO	AO			VI	VI			Vidrat marró
1	14103	FO	ESC	TO	AO			VI	VI	s. XVII		Motiu cercle en blau
1	14120	VO	PAT	TO	AO			VI	VI	1620-1670		

Àrea:

Sector:

Àmbit:

UE: 5199

Num. Frag.	Class.	Def.Frag.	Tip.	Tècnica	Pasta	Decoració		Acabats		Cronologia	Observacions
						Int.	Ext.	Int.	Ext.		

1	50035	VO		TO	AO				VI			Vidrat verd
1	50037	VO		MO	AO				VI			Vela o cartabó

Àrea:

Sector:

Àmbit:

UE: 5212

Num. Frag.	Class.	Def.Frag.	Tip.	Tècnica	Pasta	Decoració		Acabats		Cronologia	Observacions
						Int.	Ext.	Int.	Ext.		

1	14003	NA	FIN	TO	AO			VI	VI			Vidrat verd
1	14003	PE	FIN	TO	AO			VI				Vidrat verd
1	14003	FO	FIN	TO	AO			VI				Vidrat verd
1	14003	FO	FIN	TO	AO			VI	VI			Vidrat marró
1	14003	VO	FOB	TO	AO			VI	VI			Vidrat groc
1	14003	VO	PAT	TO	AO			VI				Vidrat marró
2	14100	VO	ESC	TO	AO			VI	VI			
1	14100	OR	ESC	TO	AO			VI	VI			
2	14100	PE	ESC	TO	AO			VI	VI			
1	14103	SD	FOB	TO	AO			VI	VI	s. XVII		
1	14255	SD	FOB	TO	AO				VI	s. XIV		
1	14301	SD	FTA	TO	AO			VI	VI			Escut Barcelona
11	14301	VO	PAT	TO	AO			VI	VI			Línies circulars en blau
2	14301	SD	PAT	TO	AO			VI	VI			Línies circulars en blau
1	14301	PE	PAT	TO	AO			VI	VI			Línies circulars en blau
3	14301	SD	PAT	TO	AO			VI	VI			
2	60050											Part maxilar o mandíbula i 1 dent solta.

Àrea:

Sector:

Àmbit:

UE: 5212

Num. Frag.	Class.	Def.Frag.	Tipo.	Tècnica	Pasta	Decoració		Acabats		Cronologia	Observacions
						Int.	Ext.	Int.	Ext.		
2	60050										Costelles.
1	60050										diàfisis húmer.
1	60050										Diàfisis fèmur.
4	60051										Ossos fauna sense connexió

Àrea:

Sector:

Àmbit:

UE: 5399

Num. Frag.	Class.	Def.Frag.	Tipo.	Tècnica	Pasta	Decoració		Acabats		Cronologia	Observacions
						Int.	Ext.	Int.	Ext.		
1	14003	FO	GOT	TO	AO			VI	VI		Vidrat marró
1	15000	PS	TPT	MO	AO						
1	60050										Fragment d'escàpula.
2	60050										Epífisis i diàfisis de dos hùmers.
1	60050										Diàfisis cúbit.
2	60050										2 fragments de diàfisis de fèmur.
1	60050										Diàfisis i arrancament epífisis de tibia.
3	60051										Ossos fauna sense connexió

Àrea:

Sector:

Àmbit:

UE: 5502

Num. Frag.	Class.	Def.Frag.	Tipo.	Tècnica	Pasta	Decoració		Acabats		Cronologia	Observacions
						Int.	Ext.	Int.	Ext.		
1	14003	SD	FIN	TO	AO			VI			Vidrat verd
1	14003	VO	GIB	TO	AO			VI			Vidrat marró
1	14201	SD	FIN	TO	AO			VI	VI	s. XVI	
1	20002	ATI									Estri o element per determinar amb molta corrossió externa.
1	60050										Costella.
1	60050										Fragment diàfisis tibia.
1	60050										Fragment diàfisis peroné.
1	60050										Fragment diàfisis os llarg sense identificar.

Àrea:

Sector:

Àmbit:

UE: 5506

Num. Frag.	Class.	Def.Frag.	Tipo.	Tècnica	Pasta	Decoració		Acabats		Cronologia	Observacions
						Int.	Ext.	Int.	Ext.		
10	60051										

Àrea:

Sector:

Àmbit:

UE: 5599

Num. Frag.	Class.	Def.Frag.	Tipo.	Tècnica	Pasta	Decoració		Acabats		Cronologia	Observacions
						Int.	Ext.	Int.	Ext.		
1	14100	VO	PAT	TO	AO			VI	VI		
1	14103	SD	FOB	TO	AO			VI	VI	s. XVII	
1	14301	PS	ESC	TO	AO			VI	VI		Motiu escut de Barcelona

Àrea:

Sector:

Àmbit:

UE: 5599

Num. Frag.	Class.	Def.Frag.	Tipo.	Tècnica	Pasta	Decoració		Acabats		Cronologia	Observacions
						Int.	Ext.	Int.	Ext.		
1	14301	SD	FIN	TO	AO			VI	VI		Motiu escut de Barcelona
1	14301	PE	PAT	TO	AO			VI	VI		Motiu escut de Barcelona
1	14301	VO	PAT	TO	AO			VI	VI		Línies circulars en blau
2	20002	CLA		FJ							Secció quadrangular. Cap quadrangular. Falta extrem distal. Molta corrosió.
1	60050										Clavícula
1	60050										Diàfisis d'húmer.
2	60050										2 diàfisis d'ossos llargs sense identificar.
1	60050										Diàfisis de radi.
1	60051										Fauna

Àrea:

Sector:

Àmbit:

UE: 5606

Num. Frag.	Class.	Def.Frag.	Tipo.	Tècnica	Pasta	Decoració		Acabats		Cronologia	Observacions
						Int.	Ext.	Int.	Ext.		
1	14301	PE	GOT	TO	AO			VI	VI		Línies circulars en blau

Àrea:

Sector:

Àmbit:

UE: 5699

Num. Frag.	Class.	Def.Frag.	Tipo.	Tècnica	Pasta	Decoració		Acabats		Cronologia	Observacions
						Int.	Ext.	Int.	Ext.		
2	14003	NA	FIN	TO	AO				VI		Vidrat verd
1	14003	NA	FIN	TO	AO				VI		Vidrat marró
2	14003	SD	FIN	TO	AO			VI	VI		Vidrat groc
1	14003	SD	FIN	TO	AO			VI			Vidrat marró
1	14003	VO	FTA	TO	AO			VI	VI		Vidrat groc
2	14003	VO	GIB	TO	AO			VI	VI		Vidrat groc
2	14003	VO	PAT	TO	AO			VI			Vidrat marró
1	14003	SD	PAT	TO	AO			VI			Vidrat marró
1	14120	PE	PAT	TO	AO			VI	VI	1620-1670	
1	14301	PE	TAS	TO	AO			VI	VI		Línies circulars en blau
1	60050										Fragment de mandíbula.
1	60050										Vèrtebra.
3	60050										3 costelles
3	60050										Humers. 2 Epífisis distals i diàfisis amb arrancament d'epífisis distal.
6	60050										Fragments de cranis.
4	60050										Radis. 3 diàfisis i 1 epífisis distal.
1	60050										Cubit. Epífisis proximal.
3	60050										Femurs.1 epífisis proximal i 2 diàfisis.
2	60050										2 diàfisis de tibies
1	60050										Diàfisis peroné.
3	60050										Ossos tars peu.
13	60050										ossos llars sense diferenciar.

Àrea:

Sector:

Àmbit:

UE: 5699

Num. Frag.	Class.	Def.Frag.	Tipo.	Tècnica	Pasta	Decoració		Acabats		Cronologia	Observacions
						Int.	Ext.	Int.	Ext.		
3	60050										Fragments ossos sense identificar.
14	60050										Fragments de fauna sense connectar.

Àrea:

Sector:

Àmbit:

UE: 6110

Num. Frag.	Class.	Def.Frag.	Tipo.	Tècnica	Pasta	Decoració		Acabats		Cronologia	Observacions
						Int.	Ext.	Int.	Ext.		
1	50037	VO		MO	AO				VI		Blau
1	50037	VO		MO	AO				VI		Blanca

Àrea:

Sector:

Àmbit:

UE: 6118

Num. Frag.	Class.	Def.Frag.	Tipo.	Tècnica	Pasta	Decoració		Acabats		Cronologia	Observacions
						Int.	Ext.	Int.	Ext.		
2	14003	SD	FIN	TO	AO			VI			Vidrat verd
1	14003	FO	FOB	TO	AO			VI			Vidrat groc
1	14300	PE	GOT	TO	AO			VI	VI		
1	14301	VO	FOB	TO	AO			VI	VI		Decoració en verd i negre
1	14303	VO	PAT	TO	AO			VI	VI		
1	50037	VO		MO	AO				VI		Blau

Àrea:

Sector:

Àmbit:

UE: 6119

Num. Frag.	Class.	Def.Frag.	Tipo.	Tècnica	Pasta	Decoració		Acabats		Cronologia	Observacions
						Int.	Ext.	Int.	Ext.		
1	14003	PS	SLR	TO	AO			VI	VI		Vidrat groc
1	14003	AG	TAP	TO	AO			VI	VI		Vidrat verd
1	14300	VO	PAT	TO	AO			VI	VI		
1	14301	VO	PAT	TO	AO			VI	VI		Línies circulars en blau
1	14303	VO	PAT	TO	AO			VI	VI		

Àrea:

Sector:

Àmbit:

UE: 6123

Num. Frag.	Class.	Def.Frag.	Tipo.	Tècnica	Pasta	Decoració		Acabats		Cronologia	Observacions
						Int.	Ext.	Int.	Ext.		
1	14003	SD	FOB	TO	AO			VI	VI		Vidrat verd
1	14100	SD	PAT	TO	AO			VI	VI		
1	14103	SD	FOB	TO	AO			VI	VI	s. XVII	Línies circulars en blau
1	50037	VO		MO	AO				VI		Vidrat marró

INVENTARI FOTOGRÀFIC.

Num.	Sector	UE
1	Rasa 100	101
Vista inicial de la rasa 100, que es realitza de forma paral·lela a l'ala de llevant del claustre, abans de que es rebaixi amb la màquina. Foto des del NW.		
2	Rasa 100	101 128
Vista inicial de la rasa 100, que es realitza de forma paral·lela a l'ala de llevant del claustre, abans de que es rebaixi amb la màquina. Foto des del SE.		
3	Rasa 100	101 128
Vista inicial de la rasa 100, que es realitza de forma paral·lela a l'ala de llevant del claustre, abans de que es rebaixi amb la màquina. Foto des del SE.		
4	Rasa 100	105 106
Detall de l'arqueta, Ue 106 i de la seva tapadora Ue 105, que es documenten a l'extrem nord-oest de la rasa 100. Foto feta des del N.		
5	Rasa 100	105 106
Detall de l'arqueta, Ue 106 i de la seva tapadora Ue 105, que es documenten a l'extrem nord-oest de la rasa 100. Foto feta des del N.		
6	Rasa 100	105 106
Detall de l'arqueta, Ue 106 i de la seva tapadora Ue 105, que es documenten a l'extrem nord-oest de la rasa 100. Foto feta des del N.		
7	Rasa 100	106 105 178 179
Detall de l'extrem nord de la rasa 100, on es pot veure l'arqueta Ue 106 i els nivells 178 i 179. Foto feta des del SE.		
8	Rasa 100	108 104
Detall de la possible claveguera Ue 108, que creua obliquament pel terç nord de la rasa 100. Foto feta des del NE.		
9	Rasa 100	108 104
Detall de la possible claveguera Ue 108, que creua obliquament pel terç nord de la rasa 100. Foto feta des del NE.		
10	Rasa 100	108 104
Detall de la possible claveguera Ue 108, que creua obliquament pel terç nord de la rasa 100.		
11	Rasa 100	100 108
Detall de la possible claveguera Ue 108, que creua obliquament pel terç nord de la rasa 100, una vegada coberta amb geotèxtil i sorra. Foto feta des del NE.		
12	Rasa 100	112
Detall de la fonamentació Ue 112, de la darrera fase constructiva de l'Hospital, que es documenta a la zona central de la rasa 100. Foto feta des del NE		
13	Rasa 100	112
Detall de la fonamentació Ue 112, de la darrera fase constructiva de l'Hospital, que es documenta a la zona central de la rasa 100. Foto feta des del NE		
14	Rasa 100	112
Detall de la fonamentació Ue 112, de la darrera fase constructiva de l'Hospital, que es documenta a la zona central de la rasa 100. Foto feta des del NE		
15	Rasa 100	112 104
Detall de la fonamentació Ue 112, de la darrera fase constructiva de l'Hospital, que es documenta a la zona central de la rasa 100. Foto feta des del NW		
16	Rasa 100	112
Detall del procés de desmuntatge la fonamentació Ue 112, que es documenta a la zona central de la rasa 100.		

Num.	Sector	UE
17	Rasa 100	112
Detall de la fonamentació Ue 112, que es documenta a la zona central de la rasa 100 una vegada desmuntada en el tram que queda afectat per la rasa. Foto des del SW.		
18	Rasa 100	116 115
Detall del sediment Ue 117, que colmata la claveguera Ue 115, que es documenta a la zona central de la rasa 100. Foto des del nord.		
19	Rasa 100	115
Detall de la claveguera Ue 115, que es documenta al terç central de la rasa 100, creuant-la de forma obliqua. Foto des del NW.		
20	Rasa 100	115
Detall de la claveguera Ue 115, que es documenta al terç central de la rasa 100, creuant-la de forma obliqua. Foto des del NW.		
21	Rasa 100	125 123
Detall del tram de la rasa 100 on es documenta la claveguera 115. Al fons també es pot veure la claveguera Ue 123		
22	Rasa 100	116 188
Detall de la trinxera constructiva de la claveguera Ue 115, una vegada desmuntada l'estructura. Foto feta des del NW.		
23	Rasa 100	116 188
Detall de la trinxera constructiva de la claveguera Ue 115, una vegada desmuntada l'estructura.. Foto feta des del NW.		
24	Rasa 100	123 188
Detall de la claveguera Ue 123, que es documenta transversalment al terç sud de la rasa100. Foto feta des del NE.		
25	Rasa 100	123 188
Detall de la claveguera Ue 123, que es documenta transversalment al terç sud de la rasa100. Foto feta des del NE.		
26	Rasa 100	124 135 136 Uf1
Detall de la trinxera constructiva de la claveguera Ue 123, una vegada desmuntada l'estructura. Es pot veure el crani de la Uf 11. Foto feta des del NW.		
27	Rasa 100	124 135 136 Uf1
Detall de la trinxera constructiva de la claveguera Ue 123, una vegada desmuntada l'estructura. Es pot veure el crani de la Uf 11. Foto feta des del NW.		
28	Rasa 100	128 127
Detall de la fonamentació Ue 128 i del rebliment, 127, de la trinxera d'espoli que l'afecta al seu costat est. Foto feta des del sud.		
29	Rasa 100	128 127
Detall de la fonamentació Ue 128 i del rebliment, 127, de la trinxera d'espoli que l'afecta al seu costat est. Foto feta des del sud-est		
30	Rasa 100	128 100
Detall de la fonamentació Ue 128 coberta amb geotèxtil.		
31	Rasa 100	151
Estrat Ue 151, que farceix el retall Ue 152, que es documenta a la zona central de la rasa 100. Foto feta des del SE		
32	Rasa 100	142 112 153 104 Uf1 Uf16
Detall de la part detectada del crani, Ue 142, que forma part de la Uf 1 (afectada per la fonamentació 112) .També es veu al tall part del crani de la Uf 16. Foto des del N		
33	Rasa 100	142 112 104 Uf1
Detall de la part detectada del crani, Ue 142, que forma part de la Uf 1 (afectada per la fonamentació 112) . Foto des del NW.		
34	Rasa 100	142 112 104 Uf1
Detall de la part detectada del crani, Ue 142, que forma part de la Uf 1 (afectada per la fonamentació 112) . Foto des del NW.		

Num.	Sector	UE	
35	Rasa 100	153 104	Uf16
Detall de la part detectada al tall oest de la rasa 100, del crani Ue 153, que forma part de la Uf 16. Foto des del NE			
36	Rasa 100	153 104	Uf16
Detall de la part detectada al tall oest de la rasa 100, del crani Ue 153, que forma part de la Uf 16. Foto des del NE			
37	Rasa 100	142 153 112 104 100	Uf1 Uf16
Detall de les parts detectades de la Uf 1 i Uf 16, protegides amb geotèxtil i cobertes amb sorra.			
38	Rasa 100	111 110 104	Uf2
Detall de la part detectada de l'esquelet, Ue 111, que forma part de la Uf 2. Foto feta des del NE.			
39	Rasa 100	111 110 104	Uf2
Detall de la part detectada de l'esquelet, Ue 111, que forma part de la Uf 2. Foto feta des del NE.			
40	Rasa 100	111 110 104	Uf2
Detall de la part detectada de l'esquelet, Ue 111, que forma part de la Uf 2. Foto feta des del SW.			
41	Rasa 100	111 104 100	Uf2
Detall de les parts detectades de la Uf 2, protegida amb geotèxtil i coberta amb sorra.			
42	Rasa 100	145 146 148 149 112 104	Uf4 Uf5
Detall de la part detectada de l'esquelet Ue 145, que forma part de la Uf 4 (detectada al tall oest de la rasa 100). També es veu el crani Ue 148 de la Uf 5. Foto des del SE			
43	Rasa 100	145 146 104	Uf4
Detall de la part detectada de l'esquelet Ue 145, que forma part de la Uf 4 (detectada al tall oest de la rasa 100). Foto des del SE			
44	Rasa 100	145 146 148 149 104	Uf4 Uf5 Uf16
Detall de la part detectada de l'esquelet Ue 145, que forma part de la Uf 4 (detectada al tall oest de la rasa 100). També es veu el crani Ue 148 de la Uf 5. Foto des del Uf 16. Foto des del SE			
45	Rasa 100	148 149	Uf5
Detall del crani de la Uf 5, que es troba afectada per la fonamentació Ue 112.			
46	Rasa 100	148 149 145 146 112	Uf5 Uf4
Detall del crani de la Uf 5, que es troba afectada per la fonamentació Ue 112. Al seu oest la part detectada de la Uf 4, Ue 145. Foto feta des del SE.			
47	Rasa 100	148 149	Uf5
Detall del crani de la Uf 5, que es troba afectada per la fonamentació Ue 112. Foto feta des del SW.			
48	Rasa 100	145 148 149 100	Uf4 Uf5
Detall de les Uf 4 i Uf 5 una vegada protegides amb el teixit geotèxtil i cobertes amb sorra.			
49	Rasa 100	157 104	Uf17
Detall dels ossos en connexió anatòmica, Ue 157, que formen part de la Uf 17. Foto feta des del SE.			
50	Rasa 100	157 104	Uf17
Detall dels ossos en connexió anatòmica, Ue 157, que formen part de la Uf 17. Foto feta des del SE.			
51	Rasa 100	157 100	Uf17
Detall dels ossos en connexió anatòmica, Ue 157, que formen part de la Uf 17, coberts amb geotèxtil.			
52	Rasa 100	140 139 188	Uf10
Detall dels primers ossos, Ue 140, que es detecten de la Uf 10, quan es desmunta la claveguera Ue 115. Foto feta des del NE.			

Num.	Sector	UE					
53	Rasa 100	139	140	188	Uf10		
Detall del sediment, Ue 139, que colmata la fossa Ue 141 (Uf 10), una vegada es delimita la superfície d'aquesta. Foto feta des del NE.							
54	Rasa 100	140	141	188	Uf10		
Detall de l'esquelet, Ue 140, que forma part de la Uf 10, una vegada excavat. Foto feta des del NE.							
55	Rasa 100	140	141	188	Uf10		
Detall de l'esquelet, Ue 140, que forma part de la Uf 10, una vegada excavat. Foto feta des del NE.							
56	Rasa 100	140	141	188	Uf10		
Detall de l'esquelet, Ue 140, que forma part de la Uf 10, una vegada excavat. Foto feta des del NE.							
57	Rasa 100	140	188	Uf10			
Detall del tronc superior de l'esquelet, Ue 140, (Uf 10), una vegada excavat. Foto feta des del NE.							
58	Rasa 100	140	188	Uf10			
Detall del crani i de la part superior de la caixa toràctica de l'esquelet, Ue 140, (Uf 10), una vegada excavat. Foto feta des del NE.							
59	Rasa 100	140	188	Uf10			
Detall de la caixa toràctica i de les extremitats superiors de l'esquelet, Ue 140, (Uf 10), una vegada excavat. Foto feta des del NE.							
60	Rasa 100	140	188	Uf10			
Detall del tronc inferior de l'esquelet, Ue 140, (Uf 10), una vegada excavat. Foto feta des del NE.							
61	Rasa 100	140	Uf10				
Detall dels coxals i dels ossos de les dues mans de l'esquelet, Ue 140, (Uf 10), una vegada excavat. Foto feta des del NE.							
62	Rasa 100	141	137	188	123	115	Uf10 Uf11
Detall de les fosses sèptiques Ue 141 (Uf 10) i Ue 137 (Uf 11), una vegada excavades. Foto feta des del NW.							
63	Rasa 100	135	136	188	Uf11		
Detall dels primers ossos, Ue 136, que es detecten de la Uf 11, quan es desmunta la claveguera Ue 123. Foto feta des del NE.							
64	Rasa 100	135	136	188	Uf11		
Detall dels primers ossos, Ue 136, que es detecten de la Uf 11, quan es desmunta la claveguera Ue 123. Foto feta des del NE.							
65	Rasa 100	135	136	Uf11			
Detall del sediment, Ue 135, que colmata la fossa Ue 137(Uf 11), una vegada es delimita la superfície d'aquesta. Foto feta des del NE.							
66	Rasa 100	136	138	188	123	Uf11	
Detall de l'esquelet, Ue 136, que forma part de la Uf 11, una vegada excavat. Foto feta des del NE.							
67	Rasa 100	136	138	188	123	Uf11	
Detall de l'esquelet, Ue 136, que forma part de la Uf 11, una vegada excavat. Foto feta des del NE.							
68	Rasa 100	136	138	188	123	Uf11	
Detall de l'esquelet, Ue 136, que forma part de la Uf 11, una vegada excavat. Foto feta des del NE.							
69	Rasa 100	136	138	188	123	Uf11	
Detall de l'esquelet, Ue 136, que forma part de la Uf 11, una vegada excavat. Foto feta des del NE.							
70	Rasa 100	136	188	Uf11			
Detall del tronc superior de l'esquelet, Ue 136, que forma part de la Uf 11, una vegada excavat. Foto feta des del NE.							

Num.	Sector	UE					
71	Rasa 100	136	188	Uf11		Detall del tronc superior de l'esquelet, Ue 136, que forma part de la Uf 11, una vegada excavat. Foto feta des del NE.	
72	Rasa 100	136	188	Uf11		Detall del crani de l'esquelet, Ue 136, que forma part de la Uf 11, una vegada excavat. Foto feta des del NE.	
73	Rasa 100	136	188	Uf11		Detall del tronc inferior de l'esquelet, Ue 136, que forma part de la Uf 11, una vegada excavat. Foto feta des del NE.	
74	Rasa 100	136	188	Uf11		Detall del la part superior del tronc inferior de l'esquelet, Ue 136, que forma part de la Uf 11, una vegada excavat. Foto feta des del NE.	
75	Rasa 100	136	188	Uf11		Detall dels coxals de l'esquelet, Ue 136, que forma part de la Uf 11, una vegada excavat. Foto feta des del NE.	
76	Rasa 100	138	188	123	Uf11	Detall de la fossa funerària, Ue 138, de la Uf 11. Foto feta des del NE.	
77	Rasa 100	138	188	123	Uf11	Detall de la fossa funerària, Ue 138, de la Uf 11. Foto feta des del NE.	
78	Rasa 100	138	188	123	Uf11	Detall de la fossa funerària, Ue 138, de la Uf 11. Foto feta des del NE.	
79	Rasa 100	174	173	188	Uf12	Detall dels ossos en connexió, Ue 174, als que se'ls hi dona la Uf 12. Foto feta des del NE.	
80	Rasa 100	174	173	188	Uf12	Detall dels ossos en connexió, Ue 174, als que se'ls hi dona la Uf 12. Foto feta des del NE.	
81	Rasa 100	173	174	188	Uf12	Detall del sediment Ue 173, que sembla associat als ossos en connexió, Ue 174, (Uf 12)a. Foto feta des del NW.	
82	Rasa 100	174	173	188	Uf12	Detall dels ossos en connexió, Ue 174, als que se'ls hi dona la Uf 12. Foto feta des del SW.	
83	Rasa 100	174	173	188	Uf12	Detall dels ossos en connexió, Ue 174, als que se'ls hi dona la Uf 12. Foto feta des del SW.	
84	Rasa 100	189	188	Uf28		Detall de les costelles en connexió, Ue 189, a les que se li dona la Uf 28. Foto feta des del NE.	
85	Rasa 100	189	188	Uf28		Detall de les costelles en connexió, Ue 189, a les que se li dona la Uf 28. Foto feta des del NE.	
86	Rasa 100	189	188	Uf28		Detall de les costelles en connexió, Ue 189, a les que se li dona la Uf 28. Foto feta des del NE.	
87	Rasa 100	189	188	Uf28		Detall del cobriment amb geotèxtil i sorra de les costelles en connexió, Ue 189, a les que se li dona la Uf 28. Foto feta des del NE.	
88	Rasa 100	165	168	128	127	Uf19 Uf7	Detall de les connexions anatòmiques, Uf 19 i Uf 7 que es documenten a l'extrem sud de la rasa 100.
89	Rasa 100	165	Uf7			Detall de les costelles en connexió, Ue 165, a les que se li dona la Uf 7. Foto feta des del sud-oest.	

Num.	Sector	UE
90	Rasa 100	165 Uf7 Detall de les costelles en connexió, Ue 165, a les que se li dóna la Uf 7. Foto feta des del sud-oest.
91	Rasa 100	165 128 Uf19 Detall de les costelles en connexió, Ue 165, a les que se li dóna la Uf 19. Foto feta des del sud-oest.
92	Rasa 100	165 128 Uf19 Detall de les costelles en connexió, Ue 165, a les que se li dóna la Uf 19. Foto feta des del sud-oest.
93	Rasa 100	165 168 128 Uf19 Uf7 Detall de les connexions anatòmiques, Uf 19 i Uf 7, una vegada cobertes amb geotèxtil.
94	Rasa 1100	1101 1109 Vista de la rasa 1100 abans de que es comenci a baixar. Foto feta des del NW
95	Rasa 1100	1101 1109 Vista de la rasa 1100 abans de que es comenci a baixar. Foto feta des del NW
96	Rasa 1100	1109 1110 1108 1103 1101 Detall de la reforma del mur perimetral Ue 1109, i del que sembla ser el mur original Ue 1110. Foto feta des del SW.
97	Rasa 1100	1100 1110 1109 1104 1105 Uf3 Detall de la rasa 1100 una vegada finalitzada. Es pot veure el mur perimetral perforat i la Uf 3 coberta amb geotèxtil i sorra. Foto feta des del SW.
98	Rasa 1100	1100 1109 1110 1108 Detall del forat obert a la part interior de l'ala de llevant del pati claustral a l'altura de la rasa 100. Foto feta des del NE
99	Rasa 1100	1100 1109 1110 1108 Detall del forat obert a la part interior de l'ala de llevant del pati claustral a l'altura de la rasa 100. Foto feta des del NE
100	Rasa 1100	1104 1108 Uf3 Detall del sediment Ue 1104 que colmata la fossa Ue 1107, formant part de la Uf 3. Foto feta des del SW.
101	Rasa 1100	1105 1108 Uf3 Detall de la part detectada de l'esquelet Ue 1105, que forma part de la Uf 3. .
102	Rasa 1100	1105 1108 Uf3 Detall de la part detectada de l'esquelet Ue 1105, que forma part de la Uf 3.
103	Rasa 1100	1105 1108 1101 1102 1103 Uf3 Detall de la part detectada de l'esquelet Ue 1105, que forma part de la Uf 3. Foto feta des del SE.
104	Rasa 1200	1201 1216 Vista de la rasa 1200 abans de que es comenci a baixar. Foto feta des del NW
105	Rasa 1200	1201 1216 Vista de la rasa 1200 abans de que es comenci a baixar. Foto feta des del NW
106	Rasa 1200	1203 1207 115 Detall del sediment Ue 1203, que farceix el retall Ue 1204, que es documenta en l'extrem sud de la rasa 1300. Foto feta des del NE.
107	Rasa 1200	1210 1216 1205 Detall de la banquetta Ue 1210, que forma part de les reformes portades a terme amb la realització del mur perimetral Ue 1216.
108	Rasa 1200	1210 1216 1205 Detall de la banquetta Ue 1210, que forma part de les reformes portades a terme amb la realització del mur perimetral Ue 1216.

Num.	Sector	UE
109	Rasa 1200	1212 1213 1207 Uf6
Detall del sediment Ue 1212 que colmata la fossa funerària Uf 6. També es veu el crani de l'esquelet en la part superior. Foto feta des del SW.		
110	Rasa 1200	1212 1213 1207 Uf6
Detall del sediment Ue 1212 que colmata la fossa funerària Uf 6. També es veu el crani de l'esquelet en la part superior. Foto feta des del SW.		
111	Rasa 1200	1213 1212 Uf6
Detall del crani del possible esquelet Ue 1213, que es detecta al sediment Ue 1212 (Uf 6).		
112	Rasa 1200	1213 1212 Uf6
Detall del crani del possible esquelet Ue 1213, que es detecta al sediment Ue 1212 (Uf 6).		
113	Rasa 1200	1212 1210 1216 U6
Detall del cobriment amb geotèxtil de la Uf 6, detectada a la rasa 1200.		
114	Rasa 1300	1301 1313 123
Vista de la rasa 1300 abans de que es comenci a baixar. En primer terme es veu la claveguera Ue 123. Foto feta des del NW		
115	Rasa 1300	1304 1306 1312
Detall del sediment Ue 1304, que rebleix el retall Ue 1305. Foto feta des del SW.		
116	Rasa 1300	1304 1306 1312
Detall del sediment Ue 1304, que rebleix el retall Ue 1305. Foto feta des del SW.		
117	Rasa 1300	1304 1306 1312
Detall del sediment Ue 1304, que rebleix el retall Ue 1305. Foto feta des de l'oest.		
118	Rasa 1300	1300 1304 1306
Vista de la rasa 1300 una vegada rebaixada. Foto feta des del SW		
119	Rasa 1400	1401 1408
Vista de la rasa 1300 abans de que es comenci a baixar. Foto feta des del NW		
120	Rasa 1400	1401 1408
Vista de la rasa 1300 abans de que es comenci a baixar. Foto feta des del NW		
121	Rasa 1300	1400 1407
Vista de la rasa 1400 una vegada rebaixada. Foto feta des del SW		
122	Rasa 1300	1400 1407 1408
Vista de la rasa 1400 una vegada rebaixada. Foto feta des del SW		
123	Rasa 1400	1400 1408
Detall de la perforació realitzada a l'interior de la pati claustral, a l'altura de la rasa 1400. Foto feta des del NE.		
124	Rasa 1500	1500 1506 1507 1504
Detall de la rasa 1500 una vegada finalitzada. Foto feta des del SW.		
125	Rasa 1500	1500 1506 1507 1504
Detall de la rasa 1500 una vegada finalitzada. Foto feta des del SW.		
126	Rasa 1600	1601 1605
Vista de la rasa 1600 abans de que es comenci a baixar. Foto feta des del NW		

Num.	Sector	UE
127	Rasa 1600	1601 1605 Vista de la rasa 1600 abans de que es comenci a baixar. Foto feta des del NW
128	Rasa 1600	1600 1605 1606 Detall de la rasa 1600 una vegada realitzada i perforat el mur perimetral. Foto feta des del SW.
129	Rasa 1600	1600 1605 1606 1603 Detall de la rasa 1600 una vegada realitzada i perforat el mur perimetral. Foto feta des del SW.
130	Rasa 1600	1604 1605 1603 Detall de la banquetta de fonamentació Ue 1604, relacionada amb les reformes dels anys trenta del segle XX. Foto feta des del SW.
131	Rasa 1600	1604 1605 1603 1601 1602 Detall de la banquetta de fonamentació Ue 1604, relacionada amb les reformes dels anys trenta del segle XX. Foto feta des del SW.
132	Rasa 1600	1604 1606 1609 Detall de la banquetta de fonamentació Ue 1604 una vegada perforada per la col·locació del tub. Foto feta des del SE.
133	Rasa 1600	1609 1606 Detall del ciment Ue , 1606, que forma part de la fonamentació del mur perimetral Ue 1606. També es veu un morter beig que es considera la fonamentació original, Ue 1609. Foto des del SW.
134	Rasa 1600	1609 1606 Detall del ciment Ue , 1606, que forma part de la fonamentació del mur perimetral Ue 1606. També es veu un morter beig que es considera la fonamentació original, Ue 1609. Foto des del SW.
135	Rasa 200	201 Detall de la màquina obrint l'extrem sud-oest de la rasa 200, zona on es rebaixa a més profunditat per a detectar el col·lector central.
136	Rasa 200	201 241 243 216 217 233 203 Detall de la màquina obrint l'extrem sud-oest de la rasa 200, zona on es rebaixa a més profunditat per a detectar el col·lector central.
137	Rasa 200	201 241 243 216 217 233 203 Detall de la màquina obrint l'extrem sud-oest de la rasa 200, zona on es rebaixa a més profunditat per a detectar el col·lector central.
138	Rasa 200	200 128 100 Vista de la rasa 200 una vegada s'ha obert. Foto feta des de l'est
139	Rasa 200	200 128 100 Vista de la rasa 200 una vegada s'ha obert. Foto feta des del nord-est.
140	Rasa 200	200 128 100 Vista de la rasa 200 una vegada s'ha obert. Foto feta des del nord-est.
141	Rasa 200	200 128 100 Vista de la rasa 200 una vegada s'ha obert la rasa 800 (es pot veure l'efecte produït per la pluja). Foto feta des del nord-est.
142	Rasa 200	224 205 241 243 216 217 Detall de la fonamentació Ue 224, detectada al tall nord de la rasa 200. Foto feta des del sud-est
143	Rasa 200	224 205 241 243 216 217 Detall de la fonamentació Ue 224, detectada al tall nord de la rasa 200. Foto feta des del sud-est
144	Rasa 200	224 205 241 243 216 217 Detall de la fonamentació Ue 224, detectada al tall nord de la rasa 200. Foto feta des del sud-est

Num.	Sector	UE						
145	Rasa 200	207	208	210	239	128	Uf8	Detall de la part detectada de la Uf 8 durant l'obertura de la fasa 200. Foto feta des del sud-est.
146	Rasa 200	207	208	210	239	128	Uf8	Detall de la part detectada de la Uf 8 durant l'obertura de la fasa 200. Foto feta des del sud-est.
147	Rasa 200	207	208	210	239	128	Uf8	Detall de la part detectada de la Uf 8 durant l'obertura de la fasa 200. Foto feta des del sud-est.
148	Rasa 200	212	211	214	239		Uf9	Detall de la part detectada de la Uf 9 (ossos dels dos tarsos) durant l'obertura de la fasa 200. Foto feta des del sud-est.
149	Rasa 200	212	211	214	239		Uf9	Detall de la part detectada de la Uf 9 (ossos dels dos tarsos) durant l'obertura de la fasa 200. Foto feta des del sud-est.
150	Rasa 200	200	230				Uf8 Uf9	Detall de les parts detectades de les Uf 8 i Uf 9 una vegada són cobertes amb geotèxtil.
151	Rasa 300	301						Detall de la rasa 300 durant el rebaix del nivell superficial Ue 301. Foto feta des del nord-est.
152	Rasa 300	301						Detall de la rasa 300 durant el rebaix del nivell superficial Ue 301. Foto feta des del nord-est.
153	Rasa 300	300	3100	100				Vista de la rasa 300 una vegada oberta. Es pot veure la rasa 3100 i l'arrancament de la rasa 100. Foto feta des del nord-est.
154	Rasa 300	300	310	313				Vista de la rasa 300 una vegada oberta. Es pot veure en primer terme al tall, el tub de desguàs del registre Ue 106, ja desmuntat. Foto feta des del NE.
155	Rasa 300	300	307	306	310	313		Vista de la rasa 300 una vegada oberta. Es pot veure en primer terme l'estructura 307. Foto feta des del NE.
156	Rasa 300.	300	106	306	317	313		Vista del tram est de la rasa 300 una vegada s'ha obert. Al fons es pot veure l'arqueta Ue 106, abans de que es desmunti. Foto feta des del SW.
157	Rasa 300	302	310					Detall del paviment de la darrera fase Ue 302 en el tram est de la rasa. Foto feta des del NE.
158	Rasa 300	306	307	308				Detall de l'estructura Ue 307, situada al terç est de la rasa 300. Foto feta des del NE.
159	Rasa 300	306	307	308				Detall de l'estructura Ue 307, situada al terç est de la rasa 300. Foto feta des del NE.
160	Rasa 300	306	307					Detall de l'estructura Ue 308. En primer terme l'extrem oest de l'estructura Ue 307. Foto feta des del NE.
161	Rasa 300	306	307					Detall de l'estructura Ue 308. En primer terme l'extrem oest de l'estructura Ue 307. Foto feta des del NE.
162	Rasa 300	306						Detall del ciment i les petites pedres que conformen l'estructura Ue 308. . Foto feta des del NE.

Num.	Sector	UE
163	Rasa 300	300 106
Detall de l'extrem est de la rasa 300 una vegada es desmunta l'arqueta Ue 106. Es pot veure al tall el seu tub de desguàs.		
164	Rasa 300	306 307 300
Detall del cobriment amb geotèxtil de les estructures Ue 306 i 307, ubicades a la meitat est de la rasa 300.		
165	Rasa 3100.	3101 3105
Vista de la rasa 3100 abans de que es comenci a obrir. Foto feta des del sud-est.		
166	Rasa 3100	3100 3107 3108 3106
Vista de la rasa 3100 una vegada oberta. Es pot veure al fons, l'estructura Ue 3107. Foto feta des del NW.		
167	Rasa 3100	3107 3108 3106
Detall de l'estructura Ue 3107, que apareix a la meitat nord de la rasa 3100. Foto feta des del sud-est.		
168	Rasa 3100	3107 3100 3105
Detall de l'estructura Ue 3107 una vegada es cobreix amb geotèxtil i sorra. Foto feta des del sud-est.		
169	Rasa 3100	3100 3105
Detall del forat obert a la part interior de l'ala septentrional del pati claustral a l'altura de la rasa 3100. Foto feta des del nord-oest.		
170	Rasa 3200	3201 3204
Vista de la rasa 3200 abans de que s'obri. Al fons es pot veure el mur perimetral de l'ala septentrional del claustre. Foto feta des del sud-oest.		
171	Rasa 3200	3201 3204
Vista de la rasa 3200 abans de que sigui oberta. Al fons es pot veure el mur perimetral de l'ala septentrional del claustre. Foto feta des del sud-oest.		
172	Rasa 3200	3200 3204 3203
Vista de la rasa 3200 una vegada finalitzada. Al fons es pot veure el mur Ue 3204. Foto feta des del sud-oest.		
173	Rasa 3200	3202
Detall del paviment Ue 3202 (reforma del paviment Ue 3207). Foto feta des del sud-est.		
174	Rasa 3200	3204 3203
Detall del mur perimetral Ue 3204. Foto feta des del sud-est.		
175	Rasa 3200	3201 3202 3203
Detall del tall est de la rasa 3200. Es pot veure el potent nivell de runa Ue 3203. Foto feta des de l'est.		
176	Rasa 3200	3200 3204
Detall del forat obert a la part interior de l'ala septentrional del pati claustral a l'altura de la rasa 3200. Foto feta des del nord-oest.		
177	Rasa 400	401
Detall de la rasa 400 en el moment en que es comença a rebaixar.		
178	Rasa 400	400 405 406 409 411 4100 4200 5100 500
Vista de la rasa 400 una vegada finalitzada i desmuntat el servei UE 411. També es poden veure les rases 4100, 4200, 5100 i 5200. Foto des del SW.		
179	Rasa 400	400 405 406 409 411 4100 4200 5100 500
Vista de la rasa 400 una vegada finalitzada i desmuntat el servei UE 411. També es poden veure les rases 4100, 4200, 5100 i 5200. Foto des del SW.		
180	Rasa 400	400 405 406 409 408 411
Vista de la rasa 400 una vegada finalitzada i desmuntat el servei UE 411 del que encara es pot veure el tub. Foto des del SW.		

Num.	Sector	UE							
181	Rasa 400	405	406	407	408	Detall de la claveguera Ue 405. En primer terme el farciment Ue 406 del retall Ue 407. Foto feta des del SW.			
182	Rasa 400	405	406	407	408	Detall de la claveguera Ue 405. A la seva dreta el farciment Ue 406 del retall Ue 407. Foto feta des del NW.			
183	Rasa 400	405	406	407	408	Detall de la claveguera Ue 405. A la seva dreta el farciment Ue 406 del retall Ue 407. Foto feta des del NW.			
184	Rasa 400	406	407	408	405	Detall del sediment Ue 406, que rebleix el retall Ue 407. En la part superior l'estructura Ue 405. Foto feta des del SW			
185	Rasa 400	406	407	408		Detall del sediment Ue 406, que rebleix el retall Ue 407. Foto feta des del SW.			
186	Rasa 400	406	407	408	405	Detall del sediment Ue 406, que rebleix el retall Ue 407. En la part superior l'estructura Ue 405. Foto feta des del SW			
187	Rasa 400	406	407	408	405	Detall del sediment Ue 406, que rebleix el retall Ue 407. En la part superior l'extrem de l'estructura Ue 405. Foto feta des del SW.			
188	Rasa 400	405	4107	400	4100	Detall de les estructures Ue 405 i Ue 4107 cobertes amb geotèxtil. Foto feta des del SE.			
189	Rasa 400	412				Detall d'un primer crani que apareix al rebliment de la trinxera constructiva del tub del servei Ue 411. Foto feta des del sud.			
190	Rasa 400	412				Detall d'un coxal i un fèmur sense connexió que apareixen al rebliment de la trinxera constructiva del tub del servei Ue 411.			
191	Rasa 400	412				Detall d'un segon crani sense connexió que apareix al rebliment de la trinxera constructiva del tub del servei Ue 411. Foto des del NW.			
192	Rasa 400	412				Detall del tub del servei Ue 411, on es pot veure el segon crani aparegut (a la seva esquerra) i el coxal i el fèmur (a la seva dreta.) Foto des del NW.			
193	Rasa 4100	4101	4106			Vista de la rasa 4100 abans de que es comenci a baixar. Foto feta des del SE.			
194	Rasa 4100	4100	4106	4108	4106	4107	4104	4105	Vista de la rasa 4100 una vegada realitzada. Es pot veure la banquetta de fonamentació Ue 4108 i l'estructura Ue 4104. Foto feta des del SE.
195	Rasa 4100	4100	4106	4108	4106	4107	4104	4105	Vista de la rasa 4100 una vegada realitzada. Es pot veure la banquetta de fonamentació Ue 4108 i l'estructura Ue 4104. Foto feta des del SE.
196	Rasa 4100	4100	4107	4105	4105				Detall de la meitat sud de la rasa 4100 una vegada realitzada. Es pot veure l'estructura Ue 4104. Foto feta des del NW.
197	Rasa 4100	4105	4111	407	406	408			Detall de la zona d'intersecció de les rases 400 i 4100. Es pot veure el límit del retall UE 4111 , farcit pel sediment Ue 4105 (406 a la rasa 400). Foto des de N.

Num.	Sector	UE
198	Rasa 4100	4107 4105 4111 4104
Detall de l'estructura Ue 4107. En la part superior es veu el retall Ue 4111, reblert pel sediment Ue 4105. Foto feta des del nord-oest.		
199	Rasa 4100	4107 4105 4104
Detall de l'estructura Ue 4107. Foto feta des del sud-est.		
200	Rasa 4100	4104 4107
Detall del sediment Ue 4104, que colmata l'espai delimitat per l'estructura Ue 4107. Foto feta des del SE.		
201	Rasa 4100	4107 4100
Detall de l'estructura Ue 4107 una vegada coberta amb geotèxtil. Foto feta des del SE.		
202	Rasa 4200	4201 4205
Vista de la rasa 4200 abans de que es comenci a baixar. Foto feta des del SE.		
203	Rasa 4200	4201 4205
Vista de la rasa 4200 abans de que es comenci a baixar. Foto feta des del SE.		
204	Rasa 4200	4200 4205 4206
Vista de la rasa 4200 una vegada baixada. Foto feta des del SE.		
205	Rasa 4200.	4202 4205
Detall del nivell de runa Ue 4202. Foto feta des del SE.		
206	Rasa 4200.	4200 4205 4206
Detall del forat obert a la part interior de l'ala septentrional del pati claustral a l'altura de la rasa 4200. Foto feta des del nord-oest.		
207	Rasa 4200.	4200 4206
Detall del fons del forat obert a la part interior de l'ala septentrional del pati claustral a l'altura de la rasa 4200. Foto feta des del nord-oest.		
208	Rasa 500	501 601
Vista de la zona de ponent del pati claustral abans de que es realitzin les rases. Es pot veure marcades les rases 500 i 600. Foto feta des del SE.		
209	Rasa 500.	500 5200 5300 5400 513 514 511 505 523
Vista de la rasa 500 una vegada realitzada i abans de que es desmuntin algunes de les estructures documentades. Foto feta des del NW.		
210	Rasa 500.	500 5200 5300 5400 513 514 511 505 523
Vista de la rasa 500 una vegada realitzada i abans de que es desmuntin algunes de les estructures documentades. Foto feta des del NW.		
211	Rasa 500.	500 5200 5300 5400 513 514 511 505
Vista de la part central i nord de la rasa 500. Foto feta des del NW.		
212	Rasa 500.	500 5200 5300 5400 513 514 511 505 523
Vista de la rasa 500 una vegada realitzada i abans de que es desmuntin algunes de les estructures documentades. Foto feta des del NW.		
213	Rasa 500.	500 5600 540 514 523 511
Vista de la rasa 500 una vegada realitzada i abans de que es desmuntin algunes de les estructures documentades. Foto feta des del SE.		
214	Rasa 500	502 505 411
Detall del nivell de runa Ue 502, documentat en l'extrem nord de la rasa 500. Foto feta des del SE		

Num.	Sector	UE			
215	Rasa 500	502	505	411	
Detall del nivell de runa Ue 502, documentat en l'extrem nord de la rasa 500. Foto feta des del SE					
216	Rasa 500	505	547		
Detall de l'embà 505, documentat al terç nord de la rasa 500, en el moment de la seva detecció. Foto feta des del NE					
217	Rasa 500	505	547		
Detall de la part superior de l'embà 505, documentat al terç nord de la rasa 500, Foto feta des del NW					
218	Rasa 500	505	547		
Detall de la part superior de l'embà 505, documentat al terç nord de la rasa 500, Foto feta des del SE					
219	Rasa 500	409	511		
Detall del nivell de circulació Ue 509, que solament es conserva en la part superior de la claveguera Ue 511 (enfonsat). Foto des de l'est.					
220	Rasa 500	511			
Detall de la claveguera Ue 511, en el tram que queda afectat per la rasa 500. Foto feta des de l'est.					
221	Rasa 500	511			
Detall de la claveguera Ue 511, en el tram que queda afectat per la rasa 500. Foto feta des de l'est.					
222	Rasa 500	510	517	511	509 501
Detall del rebliment de la claveguera Ue 511, en el tall de la rasa 500. Foto feta des de l'est.					
223	Rasa 500	511	5503	514	500 5500
Vista dels trams de la claveguera que surt de l'antic laboratori de farmàcia (ala de ponent del claustre) afectats per les rases 500 i 5500. Foto des de l'oest.					
224	Rasa 500	523	514		
Detall de la base, Ue 523, d'una claveguera de la darrera fase de vida de l'Hospital. Foto feta des del NE					
225	Rasa 500	523	514		
Detall de la base, Ue 523, d'una claveguera de la darrera fase de vida de l'Hospital. Foto feta des del NE					
226	Rasa 500	522	514	540	
Detall de la coberta de rajols del servei elèctric Ue 522. Foto feta des de l'est.					
227	Rasa 500	513	514		
Detall del revestiment murari Ue 513, del dipòsit o fossa sèptica Ue 507. Foto feta des del SE.					
228	Rasa 500	513	514	545	
Detall del revestiment murari Ue 513, del dipòsit o fossa sèptica Ue 507. Foto feta des del SW.					
229	Rasa 500	513	514		
Detall del revestiment murari Ue 513, del dipòsit o fossa sèptica Ue 507. Foto feta des del NW.					
230	Rasa 500	514	513	511	545 500
Vista del terç sud de la rasa 500 durant el procés d'obertura. Es veuen les fonamentacions de la farmàcia i d'un dipòsit o fossa posterior que la talla. Foto feta des del NW.					
231	Rasa 500	514	540	522	523 513 511
Detall de les fonamentacions Ue 514 i 540 de l'annex de la farmàcia, i de les estructures posteriors que les hi tallen. Foto des del SE.					

Num.	Sector	UE								
232	Rasa 500	514	540	522	523	513	511			
Detall de les fonamentacions Ue 514 i 540 de l'annex de la farmàcia, i de les estructures posteriors que les hi tallen. Foto des del SE.										
233	Rasa 500	514	540	522	523	511				
Detall de les fonamentacions Ue 514 i 540 de l'annex de la farmàcia, i de les estructures posteriors que les hi tallen. Foto des del SE.										
234	Rasa 500	514	540	513	511	523	522	545	5500	5600
Terç sud de la rasa 500 amb les estructures documentades. Fonamentacions farmàcia 514 i 540, Revestiment murari 513, claveguera 511...Foto des de NW										
235	Rasa 500	514	540	513	511	523	522	545	5500	5600
Terç sud de la rasa 500 amb les estructures documentades. Fonamentacions farmàcia 514 i 540, Revestiment murari 513, claveguera 511...Foto des de NW										
236	Rasa 500	514	540	513	511	523	522	545	5500	5600
Terç sud de la rasa 500 amb les estructures documentades. Fonamentacions farmàcia 514 i 540, Revestiment murari 513, claveguera 511...Foto des de NW										
237	Rasa 500	514	540	511	522	523	5603	5600		
Detall de la meitat sud de les fonamentacions de l'annex de la Farmàcia. Es veu també la claveguera 511 i la rasa radial 5600. Foto des del SW										
238	Rasa 500	540	514	523	522					
Detall de les fonamentacions 540 i 514 (solament el seu extrem sud). També es veu el servei 522 i la base de claveguera 523. Foto des del SW.										
239	Rasa 500	540	514	523						
Detall de les fonamentacions 540 i 514 (solament el seu extrem sud). Foto des del SW.										
240	Rasa 500	540	514	523						
Detall de la fonamentació ue 540. També es veu l'extrem sud de la fonamentació Ue 514 i el cable elèctric 523. Foto des del SE.										
241	Rasa 500	540	514	523						
Detall de la fonamentació ue 540. També es veu l'extrem sud de la fonamentació Ue 514 i el cable elèctric 523. Foto des del SE.										
242	Rasa 500	514	540							
Detall de l'extrem sud de la fonamentació Ue 514, una vegada desmuntada la claveguera Ue 522. Foto des de l'est.										
243	Rasa 500	514	540	513						
Vista de la fonamentació Ue 514 una vegada desmuntat el revestiment murari Ue 513 i les clavegueres Ue 511 i 523. Foto feta des del NW										
244	Rasa 500	514	540	513						
Vista de la fonamentació Ue 514 una vegada desmuntat el revestiment murari Ue 513 i les clavegueres Ue 511 i 523. Foto feta des del NW										
245	Rasa 500	514	511							
Detall del tram nord de la fonamentació Ue 514. Es pot veure al tall est la secció de la claveguera, que s'ha desmuntat a l'interior de la rasa. Foto des de l'oest.										
246	Rasa 500	514								
Detall de l'alçat del tram central de la fonamentació Ue 514. en un punt on sembla tenir unes característiques morfològiques diferents.Foto des del SE										

Num.	Sector	UE				
247	Rasa 500	514				
Detall de l'alçat del tram central de la fonamentació Ue 514, en un punt, on sembla tenir unes característiques morfològiques diferents. Foto des del SE						
248	Rasa 500	514				
Detall de l'alçat d'un tram de la fonamentació Ue 514 (part nord de l'estructura).						
249	Rasa 500	514				
Detall d'una de les pedres ubicades a la darrera filada de la fonamentació Ue 514, que sembla més treballada que la resta. Foto des del SW.						
250	Rasa 500	514	540	500		
Fonamentacions de l'annex de la Farmàcia, Ue 514 i Ue 540, una vegada coberts amb geotèxtil.						
251	Rasa 500	514	540	500		
Tram sud de les fonamentacions de l'annex de la Farmàcia, Ue 514 i Ue 540, una vegada coberts amb geotèxtil.						
252	Rasa 500	519				
Detall d'alguns dels ossos sense connexió que formen part de la Ue 519. Foto feta des del SW						
253	Rasa 500	519				
Detall d'alguns dels ossos sense connexió que formen part de la Ue 519. Foto feta des del NE.						
254	Rasa 500	520				
Detall d'alguns dels ossos sense connexió que formen part de la Ue 520. Foto feta des del NE.						
255	Rasa 500	520	531			
Detall d'alguns dels ossos sense connexió que formen part de la Ue 520. També es veu l'estrat Ue 530 (tonalitat gris). Foto Foto feta des del NE.						
256	Rasa 500	530				
Detall d'alguns dels ossos sense connexió que formen part del rebliment, Ue 530, de la possible ossera Ue 520. Foto feta des del NE.						
257	Rasa 500	530				
Detall d'un crani sense connexió que forma part del rebliment, Ue 530, de la possible ossera Ue 531.						
258	Rasa 500	527	519	530	514	Uf13
Detall dels ossos en connexió anatòmica Ue 527, que formen part de la Uf 13, realitzada a l'estrat Ue 519. Foto feta des del NE.						
259	Rasa 500	527	519	530		Uf13
Detall dels ossos en connexió anatòmica Ue 527, que formen part de la Uf 13, realitzada a l'estrat Ue 519. Foto feta des del NE.						
260	Rasa 500	527	519	530		Uf13
Detall dels ossos en connexió anatòmica Ue 527, que formen part de la Uf 13, realitzada a l'estrat Ue 519. Foto feta des del NE.						
261	Rasa 500	528	520	542	511	514 Uf14
Detall de la connexió anatòmica Uf 14 (Ue 528), que es realitza a l'estrat Ue 520. També es veu al tall la fonamentació Ue 542 i la claveguera Ue 511. Foto des del NE.						
262	Rasa 500	528	520	542	511	Uf14
Detall de la connexió anatòmica Uf 14 (Ue 528), que es realitza a l'estrat Ue 520. També es veu al tall la fonamentació Ue 542 i la claveguera Ue 511. Foto des del NE.						
263	Rasa 500	528	520	542	511	Uf14
Detall de la connexió anatòmica Uf 14 (Ue 528), que es realitza a l'estrat Ue 520. També es veu al tall la fonamentació Ue 542 i la claveguera Ue 511.						

Num.	Sector	UE				
264	Rasa 500	529	519	530	Uf15	
Detall dels ossos en connexió anatòmica Ue 529, que formen part de la Uf 15, que es realitza a l'estrat Ue 519. També es veu l'estrat 530 (farciment retall Ue 531).						
265	Rasa 500	529	519	530	Uf15	
Detall dels ossos en connexió anatòmica Ue 529, que formen part de la Uf 15, que es realitza a l'estrat Ue 519. També es veu l'estrat 530 (farciment retall Ue 531). Foto des del NE.						
266	Rasa 500	529	519	530	Uf15	
Detall dels ossos en connexió anatòmica Ue 529, que formen part de la Uf 15, que es realitza a l'estrat Ue 519. També es veu l'estrat 530 (farciment retall Ue 531). Foto des del NE.						
267	Rasa 500	532	520	514	5603	530 Uf18
Detall del tram de la rasa 500 on apareix l'esquelet Ue 532, que forma part de la UF 18. Es veu afectat per la fonamentació Ue 514. Foto feta des del SW.						
268	Rasa 500	532	520	514	5603	530 Uf18
Detall del tram de la rasa 500 on apareix l'esquelet Ue 532, que forma part de la UF 18. Es veu afectat per la fonamentació Ue 514. Foto feta des del SW.						
269	Rasa 500	532	520	514	536	Uf18
Detall de l'esquelet Ue 532, que forma part de la UF 18. Al seu SW es pot veure part de la Uf 23 que es troba sense excavar. Foto feta des del SE.						
270	Rasa 500	532	520	514	536	Uf18
Detall de l'esquelet Ue 532, que forma part de la UF 18. Al seu SW es pot veure part de la Uf 23 que es troba sense excavar. Foto feta des del SE.						
271	Rasa 500	532	520	514	536	Uf18 Uf23
Detall de l'esquelet Ue 532, que forma part de la UF 18. Al seu SW es pot veure el crani, Ue 536, de la Uf 23 que es troba sense excavar. Foto feta des del SE.						
272	Rasa 500	532	520	514	536	Uf18 Uf23
Detall de l'esquelet Ue 532, que forma part de la UF 18. Al seu SW es pot veure el crani, Ue 536, de la Uf 23 que es troba sense excavar. Foto feta des del SE.						
273	Rasa 500	532	520	514	536	Uf18 Uf23
Detall de l'esquelet Ue 532, que forma part de la UF 18 i dels ossos visibles, Ue 536, de la Uf 23. Foto feta des del SE.						
274	Rasa 500	532	520	514	Uf18	
Detall del tòrax de l'esquelet Ue 532, que forma part de la UF 18. Al seu costat est es veu la fonamentació Ue 514 que l'afecta. Foto feta des del SE.						
275	Rasa 500	532	520	514	Uf18	
Detall del tòrax de l'esquelet Ue 532, que forma part de la UF 18. Al seu costat est es veu la fonamentació Ue 514 que l'afecta. Foto feta des del SE.						
276	Rasa 500	532	520	514	Uf18	
Detall del tronc inferior de l'esquelet Ue 532, que forma part de la UF 18. Al seu costat est es veu la fonamentació Ue 514 que l'afecta. Foto feta des del SE.						
277	Rasa 500	532	520	514	Uf18	
Detall dels coxals i dels fèmurs de l'esquelet Ue 532, que forma part de la UF 18. Al seu costat est es veu la fonamentació Ue 514 que l'afecta.						
278	Rasa 500	532	520	514	Uf18	
Detall de la meitat inferior del tronc inferior de l'esquelet Ue 532, que forma part de la UF 18. Al seu costat est es veu la fonamentació Ue 514 que l'afecta. Foto feta des del SE.						

Num.	Sector	UE					
279	Rasa 500	532	520	514	Uf18		
Detall dels peus de l'esquelet Ue 532, que forma part de la UF 18. Foto feta des del SE.							
280	Rasa 500	533	534	536	520	Uf20	Uf21 Uf23
Detall dels ossos en connexió anatòmica Ue 533, que forma part de la Uf 20, També es veuen parcialment les Uf 21 i 23 que són anteriors. Foto des del SW							
281	Rasa 500	533	534	536	520	Uf20	Uf21 Uf23
Detall dels ossos en connexió anatòmica Ue 533, que forma part de la Uf 20, També es veuen parcialment les Uf 21 i 23 que són anteriors. Foto des del NE							
282	Rasa 500	533	534	536	520	Uf20	Uf21 Uf23
Detall dels ossos en connexió anatòmica Ue 533, que forma part de la Uf 20, També es veuen parcialment les Uf 21 i 23 que són anteriors. Foto des del NE							
283	Rasa 500	533	534	536	520	Uf20	Uf21 Uf23
Detall dels ossos en connexió anatòmica Ue 533, que forma part de la Uf 20, També es veuen parcialment les Uf 21 i 23 que són anteriors. Foto des del NE							
284	Rasa 500	533	534	536	520	Uf20	Uf21 Uf23
Detall dels ossos en connexió anatòmica Ue 533, que forma part de la Uf 20, També es veuen parcialment les Uf 21 i 23 que són anteriors. Foto des del NE							
285	Rasa 500	533	534	536	520	Uf20	
Detall de les tibies i peronés de la connexió anatòmica Ue 533, que forma part de la Uf 20. Foto des del NE							
286	Rasa 500	533	534	536	520	Uf20	
Detall de la part conservada dels fèmurs de la connexió anatòmica Ue 533, que forma part de la Uf 20. Foto des del NE							
287	Rasa 500	534	519	535	536	Uf21	Uf22 Uf23
Detall de la part detectada de l'esquelet Ue 534, que forma part de la Uf 21, al tall oest de la rasa 500. També es veu part Uf 22 i Uf 23. Foto des del NE							
288	Rasa 500	534	519	535	536	Uf21	Uf22 Uf23
Detall de la part detectada de l'esquelet Ue 534, que forma part de la Uf 21, al tall oest de la rasa 500. També es veu part Uf 22 i Uf 23. Foto des del NE							
289	Rasa 500	534	519	535	Uf21	Uf22	
Detall de la part detectada de l'esquelet Ue 534, que forma part de la Uf 21, al tall oest de la rasa 500. També es veu part Uf 22. Foto des del NE							
290	Rasa 500	534	519	535	Uf21	Uf22	Uf23
Detall de la part detectada de l'esquelet Ue 534, que forma part de la Uf 21, al tall oest de la rasa 500. També es veu part Uf 22 i Uf 23. Foto des del NE							
291	Rasa 500	534	519	535	Uf21	Uf22	
Detall de la part detectada del tronc superior de l'esquelet Ue 534, que forma part de la Uf 21, al tall oest de la rasa 500. També es veu part Uf 22.							
292	Rasa 500	534	519	535	Uf21	Uf22	
Detall de la part detectada del tronc inferior de l'esquelet Ue 534, que forma part de la Uf 21, al tall oest de la rasa 500. També es veu part Uf 22.							
293	Rasa 500	535	536	534	Uf22	Uf21	Uf23
Detall de la part detectada de l'esquelet Ue 535, que forma part de la Uf 22. També es veu part de les UF 21 i 23. Foto des del SE.							

Num.	Sector	UE								
294	Rasa 500	535	536	534	540	514	Uf22	Uf21	Uf23	
Detall de la part detectada de la'esquelet Ue 535, que forma part de la Uf 22. També es veu part de les UF 21 i Uf 23. Foto des del NW.										
295	Rasa 500	535	536	534		Uf22	Uf21	Uf23		
Detall de la part detectada de la'esquelet Ue 535, que forma part de la Uf 22. També es veu part de les UF 21 i Uf 23. Foto des del NW.										
296	Rasa 500	535	536	534	514	540	Uf22	Uf21	Uf23	
Detall de la part detectada de la'esquelet Ue 535, que forma part de la Uf 22. També es veu part de les UF 21 i 23. Foto des del NE.										
297	Rasa 500	536	535	534	514	5603	Uf23	Uf22	Uf21	
Detall de la part detectada de l'esquelt Ue 536, que forma part de la Uf 23. També es veu part de les Uf 21 i 22, i ossos sense determinar. Foto des del NE.										
298	Rasa 500	536	535	534	514	5640	Uf23	Uf22	Uf21	
Detall de la part detectada de l'esquelt Ue 536, que forma part de la Uf 23. També es veu part de les Uf 21 i 22, i ossos sense determinar. Foto des del SE										
299	Rasa 500	536	535	534	514		Uf23	Uf22	Uf21	
Detall de la part detectada de l'esquelt Ue 536, que forma part de la Uf 23. També es veu part de les Uf 21 i 22, i ossos sense determinar. Foto des del SE										
300	Rasa 500	536	535	534	514		Uf23	Uf22	Uf21	
Detall de la part detectada de l'esquelt Ue 536, que forma part de la Uf 23. També es veu part de les Uf 21 i 22, i ossos sense determinar. Foto des del SE										
301	Rasa 500	536	535	534	514		Uf23	Uf22	Uf21	
Detall de la part detectada de l'esquelt Ue 536, que forma part de la Uf 23. També es veu part de les Uf 21 i 22, i ossos sense determinar. Foto des del NW										
302	Rasa 500	536					Uf23			
Detall de la part detectada del tronc superior de l'esquelt Ue 536, que forma part de la Uf 23. Foto des del NE.										
303	Rasa 500	536					Uf23			
Detall de l'extremitat superior esquerra de l'esquelt Ue 536, que forma part de la Uf 23. Foto des del NE.										
304	Rasa 500	536					Uf23			
Detall de la part descoberta de la caixa toràtica de l'esquelt Ue 536, que forma part de la Uf 23. Foto des del NE.										
305	Rasa 500	536					Uf23			
Detall del crani de l'esquelt Ue 536, que forma part de la Uf 23. Foto des del NE.										
306	Rasa 500	536	535	520			Uf23	Uf22		
Detall de la part descoberta de l'extremitat inferior dreta de l'esquelt Ue 536, que forma part de la Uf 23. També es veu part de la Uf 22. Foto des del NE.										
307	Rasa 500.	535	536	514	540	520	Uf22	Uf23		
Vista de la zona sud de la rasa 500, en el moment d'aturar-s'hi la intervenció. Es poden veure les Uf 22 i Uf 23. Foto feta des del SW.										
308	Rasa 500	534	5535	536	514	520	Uf21	Uf22	Uf23	
Vista de la zona sud de la rasa 500, en el moment d'aturar-s'hi la intervenció. Es poden veure les Uf 21, Uf22 i Uf 23. Foto feta des del SE.										
309	Rasa 500	534	5535	536	514	520	Uf21	Uf22	U23	
Vista de la zona sud de la rasa 500, en el moment d'aturar-s'hi la intervenció. Es poden veure les Uf 21, Uf22 i Uf 23. Foto feta des del SE.										

Num.	Sector	UE									
310	Rasa 500	534	535	536	514	520	Uf21	Uf22	Uf23	Vista de la zona sud de la rasa 500, en el moment d'aturar-s'hi la intervenció. Es poden veure les Uf 21, Uf22 i Uf 23. Foto feta des del NE..	
311	Rasa 500	520									Detall d'alguns ossos que queden al tall oest de la rasa 500 i que podrien tenir connexió anatòmica fora dels límits de la rasa.
312	Rasa 500	520	Uf22								Detall d'un crani que queda al tall oest de la rasa 500 i que podria tenir connexió amb la Uf 22.
313	Rasa 500	534	535	536	514	540	Uf21	Uf22	Uf23	Detall de les Uf 21, Uf 22 i Uf 23 cobertes amb geotèxtil i sorra.	
314	Rasa 500	534	535	536	514	540	Uf23	Uf22	Uf21	Detall de les Uf 21, Uf 22 i Uf 23 cobertes amb geotèxtil i sorra.	
315	Rasa 5100	5100	5200								Vista de la rasa 5100 abans de que es comenci a baixar. També es veuen les línies de la rasa 4200. Foto feta des del NE.
316	Rasa 5100	5101	5201								Vista de la rasa 5100 abans de que es comenci a baixar. També es veuen les línies de la rasa 4200. Foto feta des del NE.
317	Rasa 5100	5100	5107								Vista de la rasa 5100 una vegada rebaixada i abans de que es perfori el mur perimetral Ue 5107. Foto feta des del NE.
318	Rasa 5100	5100	5107								Vista de la rasa 5100 una vegada rebaixada i feta la parforació del mur perimetral Ue 5107. Foto feta des del NE.
319	Rasa 5100	5100									Detall del forat obert a la part interior de l'ala de ponent del pati claustral a l'altura de la rasa 5100. Foto feta des del nord-oest.
320	Rasa 5200	5201									Vista de la rasa 5200 abans de que es comenci a baixar. Foto feta des del NE.
321	Rasa 5200	5201									Vista de la rasa 5200 abans de que es comenci a baixar. Foto feta des del NE.
322	Rasa 5200	5204	5207	5208						Detall de l'arrancament de la coberta, Ue 5204, de l'estructura subterrànea Ue 5206. Foto feta des del NE.	
323	Rasa 5200	5204	5207	5208						Detall de l'arrancament de la coberta, Ue 5204, de l'estructura subterrànea Ue 5206. Foto feta des del NE.	
324	Rasa 5200	5204	5207	5208						Detall de la part superior de l'arrancament de la coberta, Ue 5204, de l'estructura subterrànea Ue 5206. Es pot veure el farciment de la trinxera del mur perimetral 5207. Foto feta des del NE.	
325	Rasa 5200	5200	5204	5206	5207					Detall de la rasa 5200 una vegada es desmunta la coberta 5204. Es pot veure el revestiment murari Ue 5206. Foto feta des del NE.	
326	Rasa 5200	5200	5204	5206	5207					Detall de la rasa 5200 una vegada es desmunta la coberta 5204. Es pot veure el revestiment murari, Ue 5206, d'una estructura subterrània. Foto feta des del NE.	
327	Rasa 5200	5204	5206	5200	5201	5202	5203	5205	Detall del tall sud de la rasa 5200, on es pot veure el mur Ue 5204 i la coberta Ue 5206 d'un dipòsit o soterrani. Foto feta des del NW.		

Num.	Sector	UE
328	Rasa 5200	5206 5204 5207
Detall de la cresta del mur Ue 5206 una vegada desmuntada la coberta Ue 5204. Foto feta des del NE.		
329	Rasa 5200	5206 5204 5207 5205
Detall del mur Ue 5206 (revestiment d'alguna estructura negativa) i de la seva coberta, Ue 5204, en la que es recolza el mur perimetral Ue 5207. Foto feta des del NE.		
330	Rasa 5200	5200 5206 5204 5207 5205
Detall de la rasa Ue 5200 una vegada finalitzada i desmuntada la part conservada de la coberta. Foto feta des del NE.		
331	Rasa 5200	5200
Detall del forat obert a la part interior de l'ala de ponent del pati claustral a l'altura de la rasa 5100. Foto feta des del SW		
332	Rasa 5200	5200
Detall del forat obert a la part interior de l'ala de ponent del pati claustral a l'altura de la rasa 5100.		
333	Rasa 5300	5301 5306
Vista de la rasa 5300 abans de que es comenci a baixar. Foto feta des del NE		
334	Rasa 5300	5304 5306 5303
Detall de la part superior de l'estructura Ue 5304, una vegada detectada. Foto feta des del NE.		
335	Rasa 5300	5304 5306 5303
Detall de la part superior de l'estructura Ue 5304, una vegada detectada. Foto feta des del NE.		
336	Rasa 5300	5304 5306 5303
Detall de la part superior de l'estructura Ue 5304, una vegada detectada. Foto feta des del NE.		
337	Rasa 5300	5304 5303 5306
Detall de la part superior de l'estructura Ue 5304, una vegada detectada. Foto feta des del SW.		
338	Rasa 5300	5304 5307 5303 5301 5302
Detall de l'estructura Ue 5304 una vegada desmuntada la seva part superior (arrancament coberta) que es veu afectada per la perforació. Foto des del NW		
339	Rasa 5300	5304 5303 5301 5302
Detall de l'estructura Ue 5304 una vegada desmuntada la seva part superior (arrancament coberta) que es veu afectada per la perforació. Foto des del NW		
340	Rasa 5300	5300 5304 5306 5307
Vista de la rasa 5300 una vegada finalitzada. Es pot veure la part superior de l'estructura,5304,que forma part d'una fossa, o soterrani. Foto des del NE		
341	Rasa 5300	5300 5304 5306 5307
Vista de la rasa 5300 una vegada finalitzada. Es pot veure la part superior de l'estructura,5304,que forma part d'una fossa, o soterrani. Foto des del NE		
342	Rasa 5300	5300 5308 5306
Detall de la perforació realitzada a l'interior del pati claustral a l'altre banda de la rasa 5300. Es pot veure fonamentació mur 5306. Foto des de SW.		
343	Rasa 5300	5300 5308 5306
Detall de la trinxera de fonamentació del mur perimetral 5306 (Feta a la banda interior de l'ala de ponent del claustre.		
344	Rasa 5400	5401 5405
Vista de la rasa 5300 abans de que es comenci a baixar. Foto feta des del NE		

Num.	Sector	UE
345	Ras1 5400	5401 5405
Detall del tram oest de la zona on es realitza la rasa 5400, abans de que es comenci a baixar. Es pot veure l'escaló Ue 5405. Foto feta des del NE		
346	Rasa 5400	5404 5406 5405
Detall de la part superior del mur Ue 5404, que es veu afectat per la trinxera de la fonamentació de l'escaló o marxapeu Ue 5404. Foto des del NE.		
347	Rasa 5400	5404 5403 5401 5402
Detall del paraent intern de l'estructura Ue 5404. Es pot veure com es tracta de l'arrancament d'una coberta i del propi mur. Foto des del NE.		
348	Rasa 5400	5404 5403 5401 5402
Detall del paraent intern de l'estructura Ue 5404. Es pot veure com es tracta de l'arrancament d'una coberta i del propi mur. Foto des del NE.		
349	Rasa 5400	5400 5404 5405
Vista de la rasa 5400 una vegada rebaixada. Es pot veure al seu extrem oest l'estructura Ue 5404. Foto feta des del NE.		
350	Rasa 5400	5400 5404 5405
Vista de la rasa 5400 una vegada rebaixada. Es pot veure al seu extrem oest l'estructura Ue 5404. Foto feta des del NE.		
351	Rasa 5400	5400 5411 5412 5405 5406
Detall de la perforació realitzada al claustre de ponent, a tocar de la rasa 5400. Es pot veure l'estructura Ue 5411 i el marxapeu Ue 5405. Foto des del SW.		
352	Rasa 5400	5400 5411 5412 5410 5406 5405
Detall del tall sud de la perforació realitzada al claustre de ponent, a tocar de la rasa 5400. Es pot veure la trinxera de la fonamentació Ue 5406 de l'escaló Ue 5404. Foto des del NW.		
353	Rasa 5500	5501 5508
Detall de la rasa 5500 abans de que es comenci a baixar. Es pot veure el mur perimetral Ue 5508. Foto feta des del NE.		
354	Rasa 5500	5506 5503 5509
Detall de l'estrat Ue 5506, que forma part dels nivells associats a la vida del pou de decantació o sifó Ue 5503. Foto feta des de l'est.		
355	Rasa 5500	5506 5503 5507
Detall de l'estrat Ue 5506, que forma part dels nivells associats a la vida del pou de decantació o sifó Ue 5503. Foto feta des de l'est.		
356	Rasa 5500	5503 5507
Detall de la claveguera Ue 5503 al punt detectat a la rasa 5500 (on es pot veure el pou de decantació). Foto feta des del nord.		
357	Rasa 5500	5503 5507 5508 5509
Detall de la claveguera Ue 5503 en el punt detectat a la rasa 5500 (on es pot veure el pou de decantació o sifó Ue 5507). Foto feta des de l'oest.		
358	Rasa 5500	5503 5507 5508 5509
Detall de la claveguera Ue 5503 en el punt detectat a la rasa 5500 (on es pot veure el pou de decantació o sifó Ue 5507). Foto feta des del sud.		
359	Rasa 5500	5503 5507 5508 5509
Detall de la claveguera Ue 5503 en el punt detectat a la rasa 5500 (on es pot veure el pou de decantació o sifó Ue 5507). Foto feta des de l'est.		
360	Rasa 5500	5507 5510
Detall del punt on sembla que es troba el sifó o pou de decantació Ue 507. Foto feta des de l'est.		

Num.	Sector	UE
361	Rasa 5500	5507 5510
Detall del punt on sembla que es troba el sífó o pou de decantació Ue 507. Foto feta des de l'est.		
362	Rasa 5500	5503 511 5507
Detall de la part detectada de la claveguera en els trams oberts, rasa 5500 i 500. Foto feta des de l'est.		
363	Rasa 5500	5500 5503 5509 5508
Vista de la rasa 5500 una vegada s'acaba de baixar i abans de que es desmunti la claveguera Ue 5503. Foto feta des del NE.		
364	Rasa 5500	5500 5503 5509 5508
Vista de la rasa 5500 una vegada s'acaba de baixar i abans de que es desmunti la claveguera Ue 5503. Foto feta des del NE.		
365	Rasa 5500	5500 5506 5509 5509
Detall del forat realitzat a l'interior de l'ala de ponent del claustre en la zona que es troba a continuació de la rasa 5500. Foto feta des del sud-oest.		
366	Rasa 5500	5500 5506 5509
Detall del sediment Ue 5506 (nivell de la claveguera Ue 5503, detectat al forat obert a la part interior de l'ala de ponent del pati claustral a l'altura de la rasa 5500.		
367	Rasa 5600	5601 5607
Vista de la rasa 5600 abans de que es comenci a baixar. Al fons es pot veure el mur perimetral 5607		
368	Rasa 5600	5601 5607
Vista de la rasa 5600 abans de que es comenci a baixar. Al fons es pot veure el mur perimetral 5607		
369	Rasa 5600	5608 5609 5607 5606
Detall de la banquetta de fonamentació original, Ue 5608. Es veu com es recolza la reforma del mur perimetral Ue 5607, feta per Florensa. Foto des del NE.		
370	Rasa 5600	5608 5609 5607 5606
Detall de la banquetta de fonamentació original, Ue 5608. Es veu com es recolza la reforma del mur perimetral Ue 5607, feta per Florensa. Foto des del NE.		
371	Rasa 5600	5608 5609 5607 5606
Detall de la banquetta de fonamentació original, Ue 5608. Es veu com se li recolza la fonamentació, UE 5609, de la reforma del mur perimetral Ue 5607, feta per Florensa. Foto des del NE.		
372	Rasa 5600	5600 5608 5609 5607 5603
Detall de la rasa 5600 una vegada rebaixada i perforat el mur perimetral. En primer terme es veu el servei Ue 5603. Foto feta des del NE.		
373	Rasa 5600	5600
Detall de la perforació realitzada en l'interior de l'ala de ponent del claustre a l'altura de la rasa 5600. Foto feta des del SW.		
374	Rasa 600	601
Vista de la meitat oest del pati claustral. En primer terme la zona on s'ha d'obrir la rasa 600. Foto feta des del sud-oest.		
375	Rasa 600	600 609 621
Vista de la rasa 600 una vegada finalitzada i quan encara no s'ha fet la rasa 6100. Foto feta des del Ne.		
376	Rasa 600	600 609 621
Vista de la rasa 600 una vegada finalitzada i quan encara no s'ha fet la rasa 6100. Foto feta des del Ne.		
377	Rasa 600	603
Detall d'una secció del tall nord de la rasa 600, on es pot veure un dels serveis, Ue 603.		

Num.	Sector	UE
378	Rasa 6100	6101
Vista de la zona on es fa la rasa 6100 abans de que es facin els rebaixos. Foto feta des del NW.		
379	Rasa 6100	6105 6102
Detall de l'arqueta Ue 6105 detectada sota els nivells de circulació del pati. Foto feta des del SE.		
380	Rasa 6100	6111
Detall del cobriment del servei de gas, Ue 6111, que es detecta a la rasa 6100. Foto feta des del NW.		
381	Rasa 6100	6114 6115 6111
Detall de l'estructura Ue 6115 i 6114 detectada a l'extrem sud de la rasa 6100. Foto feta des del NE.		
382	Rasa 6100	6114 6115 6111 5105
Detall de l'estructura Ue 6115 i 6114 detectada a l'extrem sud de la rasa 6100. Foto feta des del SW.		
383	Rasa 6100	6114 6115 6119
Detall de les dues fases constructives, Ue 6115 i 6114, detectades del mur d'unafossa sèptica que apareix al tall sud de la rasa 6100. Foto feta des del NW.		
384	Rasa 6100	6114 6115 6119
Detall de les dues fases constructives, Ue 6115 i 6114, detectades del mur d'unafossa sèptica que apareix al tall sud de la rasa 6100. Foto feta des del NW.		
385	Rasa 6100	6114 6115 6119
Detall de les dues fases constructives, Ue 6115 i 6114, detectades del mur d'una fossa sèptica que apareix al tall sud de la rasa 6100. Foto feta des del SW.		
386	Rasa 6100	6114 6115 6119 6111
Detall de les dues fases constructives, Ue 6115 i 6114, detectades del mur d'unafossa sèptica que apareix al tall sud de la rasa 6100. Foto feta des del SW.		
387	Rasa 6100	6115 6119
Detall de la coberta de la primera de les fases, Ue6115, d'una fossa sèptica que apareix al tall sud de la rasa 6100. Foto feta des del NE.		
388	Rasa 6100	6115 6119
Detall de la coberta de la primera de les fases, Ue 6115, d'una fossa sèptica que apareix al tall sud de la rasa 6100. Foto feta des del N.		
389	Rasa 6100	6117 6105
Detall de la part superior de l'estructura Ue 6117, que apareix per sota de l'arqueta Ue 6105. Foto feta des el NW.		
390	Rasa 6100	6117 6105
Detall de la part superior de l'estructura Ue 6117, que apareix per sota de l'arqueta Ue 6105. Foto feta des el NW.		
391	Rasa 6100	6117 6105
Detall de la part superior de l'estructura Ue 6117, que apareix per sota de l'arqueta Ue 6105. Foto feta des el NW.		
392	Rasa 6100	6100 6117 6114 6115 6105 6111
Vista de la rasa 6100 una vegada realitzada. Es pot veure al fons la fossa Ue 6114-6115 i en primer terme el mur Ue 6117 i l'arqueta Ue 6105. Foto feta des del NW.		
393	Rasa 6100	6100 6117 6114 6115 6105 6111
Vista de la rasa 6100 una vegada realitzada. Es pot veure al fons la fossa Ue 6114-6115 i en primer terme el mur Ue 6117 i l'arqueta Ue 6105. Foto feta des del NW.		

Num.	Sector	UE
394	Rasa 6100	6100 6117 6114 6115 6105 6111
Vista de la rasa 6100 una vegada realitzada. Es pot veure al fons la fossa Ue 6114-6115 i en primer terme el mur Ue 6117 i l'arqueta Ue 6105. Foto feta des del NW.		
395	Rasa 6100	6100 6117 6114 6115 6105 6111
Vista de la rasa 6100 una vegada realitzada. Es pot veure al fons la fossa Ue 6114-6115 i en primer terme el mur Ue 6117 i l'arqueta Ue 6105. Foto feta des del NW.		
396	Rasa 6100	6100 6117 6114 6115 6105 6111
Vista de la rasa 6100 una vegada realitzada. Es poden veure les estructures documentades, la fossa Ue 6114-6115, el mur Ue 6117 i l'arqueta Ue 6105.		
397	Rasa 6100	6100 6117 6114 6115 6105 6111
Vista de la rasa 6100 una vegada realitzada. Es poden veure les estructures documentades, la fossa Ue 6114-6115, el mur Ue 6117 i l'arqueta Ue 6105.		
398	Rasa 6100	6100 600 6115 6114 6117 6105 6105
Vista de les rases 600 i 6100 una vegada realitzades (no es veu l'estructura Ue 6117, que es detecta més tard.		
399	Rasa 6100	6100 6117 6114 6115 6105
Detall de les estructures de la rasa 6100 una vegada cobertes amb geotèxtil. Foto feta des del NW.		
400	Rasa 700	710 711
Detall de la pavimentació, Ue 710 i de la preparació, Ue 711, d'una estructura negativa, dipòsit, fossa...que es documenta a la rasa 700. Foto des del NE		
401	Rasa 700	710 711
Detall de la pavimentació, Ue 710 i de la preparació, Ue 711, d'una estructura negativa, dipòsit, fossa...que es documenta a la rasa 700. Foto des del NE		
402	Rasa 700	700 710 711
Detall de la pavimentació, Ue 710 i de la preparació, Ue 711 una vegada coberts amb geotèxtil. Foto feta des del NE.		
403	Rasa 700	700 710 711
Detall de la pavimentació, Ue 710 i de la preparació, Ue 711 una vegada coberts amb geotèxtil i sorra. Foto feta des del NE.		
404	Rasa 700	400
Detall del tall nord de la rasa 700. Foto des del sud.		
405	Rasa 700	700
Vista de la rasa 700 una vegada finalitzada. Foto feta des del nord.		
406	Rasa 700	700
Vista de la rasa 700 una vegada finalitzada. Foto feta des del nord.		
407	Rasa 800	816 817 804
Detall del paviment Ue 816, que apareix a l'extrem est de la rasa 800. Foto feta des del NE.		
408	Rasa 800	816 817 804
Detall del paviment Ue 816, que apareix a l'extrem est de la rasa 800. Foto feta des del NE.		
409	Rasa 800	816 817
Detall del paviment Ue 816, que apareix a l'extrem est de la rasa 800. Foto feta des del SE.		
410	Rasa 800	816 817
Detall de com el paviment Ue 816 queda amortitzat pe l'estructura Ue 817. Foto feta des del NW.		

Num.	Sector	UE	
411	Rasa 800	816	817
Detall del paviment Ue 816, que apareix a l'extrem est de la rasa 800. Foto feta des del SE.			
412	Rasa 800	804	817
Detall de la fonamentació Ue 804, que creua longitudinalment la rasa 800. Foto feta des del NE.			
413	Rasa 800	804	816 817
Detall de la fonamentació Ue 804, que creua longitudinalment la rasa 800. També es veu l'estructura Ue 817 i el paviment Ue 816. Foto feta des de l'E			
414	Rasa 800	804	816 817
Detall de la fonamentació Ue 804, que creua longitudinalment la rasa 800. També es veu l'estructura Ue 817 i el paviment Ue 816. Foto feta des de l'E			
415	Rasa 800	804	
Detall d'una de les pedres que formen part de la darrera filada de la fonamentació Ue 804.			
416	Rasa 800	805	
Detall de la zona on es desmunta la fonamentació Ue 804. Foto feta des del NE.			
417	Rasa 800	804	805
Detall de la zona on es desmunta la fonamentació Ue 804. Al tall es pot veure la secció del tram conservat. Foto feta des del SW.			
418	Rasa 800	804	805
Detall de la secció de la part conservada de la fonamentació Ue 804. Foto feta des del SW.			
419	Rasa 800	815	
Detall d'alguns dels ossos humans sense connexió que es documenten a l'estrat Ue 815. Foto feta des del NW.			
420	Rasa 800	815	
Detall d'alguns dels ossos humans sense connexió que es documenten a l'estrat Ue 815. Foto feta des del NW.			
421	Rasa 800	815	
Detall d'alguns dels ossos humans sense connexió que es documenten a l'estrat Ue 815. Foto feta des del NW.			
422	Rasa 800	816	822
Detall d'una rajola que es troba "in situ" al tall sud de la rasa 800 i que és de similars característiques a les documentades al paviment 816.			
423	Rasa 800	822	815
Detall de l'estrat Ue 822, que sembla el rebliment d'un retall o fossa fet a l'estrat Ue 815. Foto feta des del NE			
424	Rasa 800	829	828
Detall de l'estructura Ue 829 (segurament, part de l'origianria fonamentació del mur perimetral.			
425	Rasa 800	800	804 816 817 808 811
Vista general de la rasa 800 una vegada finalitzada. Es veu la fonamentació Ue 804 i el paviment Ue 816. Foto des del NE.			
426	Rasa 800	800	804 816 817 808 811
Vista general de la rasa 800 una vegada finalitzada i desmuntat el mur Ue 804 i cobertes les diferents Uf detectades. Foto des del NE.			
427	Rasa 800	800	804 816 817 808 811
Vista general de la rasa 800 una vegada finalitzada i desmuntat el mur Ue 804 i cobertes les diferents Uf detectades. Foto des del NE.			

Num.	Sector	UE						
428	Rasa 800	800	804	816	817	808	811	Vista general de la rasa 800 una vegada finalitzada, desmuntat el mur Ue 804 i cobertes les diferents Uf detectades. Foto des del SE
429	Rasa 800	800						Detall de la perforació realitzada a l'interior del pati claustral, a l'altura de la rasa 800.
430	Rasa 800	800						Detall de les diferents Uf detectades a la rasa 800, una vegada protegides amb geotèxtil i col·locada sorra al damunt.
431	Rasa 800	800						Detall de les diferents Uf detectades a la rasa 800, una vegada protegides amb geotèxtil i col·locada sorra al damunt.
432	Rasa 800	800	Uf24	Uf25	Uf26	Uf27		Detall de les diferents Uf detectades a la rasa 800, una vegada protegides amb geotèxtil i col·locada sorra al damunt.
433	Rasa 800	800	816	804				Detall de de la pavimentació Ue 816 protegida amb geotèxtil.
434	Rasa 800	813	815	Uf24				Detall de la part detectada de la Uf 24 a la part oberta per la rasa 800. Foto feta des del SE.
435	Rasa 800	813	815	Uf24				Detall de la part detectada de la Uf 24 a la rasa 800. Foto feta des del SE.
436	Rasa 800	813	815	Uf24				Detall de la part detectada de la Uf 24 a la rasa 800. Foto feta des del SE.
437	Rasa 800	813	815	Uf24				Detall de la part detectada dels ossos dels tarsos de la Uf 24. Foto feta des del SE.
438	Rasa 800	820	Uf25	804				Detall de la part detectada de la Uf 25, durant el desmuntatge de la fonamentació Ue 804. Foto feta des del SE.
439	Rasa 800	820	Uf25	804				Detall de la part detectada de la Uf 25 durant el desmuntatge de la fonamentació Ue 804. Foto feta des del SE.
440	Rasa 800	820	Uf25	804				Detall de la part detectada de la Uf 25 durant el desmuntatge de la fonamentació Ue 804. Foto feta des del SE.
441	Rasa 800	820	Uf25					Detall de la part detectada de la Uf 25 durant el desmuntatge de la fonamentació Ue 804. Foto feta des del SE.
442	Rasa 800	820	814	Uf24	Uf25			Detall de les parts detectades de les Uf 24 i Uf 25 a la rasa 800. Foto feta des del NE.
443	Rasa 800	820	814	Uf24	Uf25			Detall de les parts detectades de les Uf 24 i Uf 25 a la rasa 800. Foto feta des del SW.
444	Rasa 800	820	814	Uf24	Uf25			Detall de les parts detectades de les Uf 24 i Uf 25 a la rasa 800. Foto feta des del SW.
445	Rasa 800	814	Uf26					Detall de la part detectada de la Uf 26, Ue 814, durant l'obertura de la rasa 800. Foto feta des del NE.
446	Rasa 800	814	Uf26					Detall de la part detectada de la Uf 26, Ue 814, durant l'obertura de la rasa 800. Foto feta des del SE.

Num.	Sector	UE
447	Rasa 800	814 Uf26
Detall de la part detectada de la Uf 26, Ue 514, durant l'obertura de la rasa 800. Foto feta des del SE.		
448	Rasa 800	823 Uf27
Detall de la part detectada de la Uf 27, Ue 823, durant l'obertura de la rasa 800. Foto feta des del SE.		
449	Rasa 800	823 Uf27
Detall de la part detectada de la Uf 27, Ue 823, durant l'obertura de la rasa 800. Foto feta des del SE.		
450	Rasa 800	
Detall de com queda la rasa 800 després de les pluges que es produeixen en els dies que resten obertes des de que es protegeixen.		
451	Rasa 800	
Detall de com queda la rasa 800 després de les pluges que es produeixen en els dies que resten obertes des de que es protegeixen.		
452	Rasa 800	
Detall de com queda la rasa 800 després de les pluges que es produeixen en els dies que resten obertes des de que es protegeixen.		
453	Rasa 800	
Detall de com queda la rasa 800 després de les pluges que es produeixen en els dies que resten obertes des de que es protegeixen.		
454		
Detall des de l'exterior de l'angle SE del complexa hospitalari. Es pot veure la façana lateral del primigeni hospital del Canonge Colom i la plaça que rep actualment elseu nom.		
455		
Façana i porta de l'església de l'Hospital, que aprofita les dependències de l'Hospital del Canonge Colom. La façana actual és de les reformes del XVIII		
456		
Detall de la façana de l'edifici i del portal d'estil plateresc, que donen al carrer Hospital i que es fan a principis del segle XVI		
457		
Detall de la façana del complexa hospitalari que dona al carrer del Carme. El tram més pròxim és la Casa de Convalescència (1668) i al fons la façana del Reial Col·legi de Cirurgia (segle XVIII).		
458		
Detall de la façana del complexa hospitalari que dona al carrer Egipcíacs, que forma part de la Casa de Convalescència (Segle XVII)		
459		
Detall dels contraforts exteriors de la nau de ponent del conjunt gòtic de l'Hospital de la Santa Creu. Aquesta nau es fa al segle XVI.		
460		
Detall de la façana que dona al carrer Egipcíacs de la nau de Sant Joan Baptista, (segle XVI) i que es fa transversalment a l'extrem sud de la nau de ponent, realitzada a principis del mateix segle.		
461		
Façana de l'antic convent de les Egipcíacs, que s'incorpora definitivament al XVIII a l'Hospital, refent-se tant l'interior, com l'exterior (per homogeneitzar la façana).		
462		
Vista dels contraforts exteriors de la part nord-est de la nau septentrional del conjunt gòtic de l'Hospital de la Santa Creu. Aquest tram es fa al segle XV		

Num.	Sector	UE
463		Vista dels contraforts exteriors de l'angle format per la nau septentrional i de llevant del conjunt gòtic de l'Hospital de la Santa Creu. Aquest tram es fa al segle XV
464		Vista de la façana, reformada, de l'antic convent de les egipcíaques i de l'extrem est de la nau de Sant Joan Baptista, amb les escales que donen accés a la nau de ponent.
465		Vista de la façana, reformada, de l'antic convent de les egipcíaques (extrem dret de foto) i de l'edifici que tanca el conjunt pel seu costat meridional (carrer Hospital).
466		Detall de la balconada d'estil gòtic que es troba relacionada amb l'antic convent de les Egipcíaques. (Angle SW del pati interior).
467		Detall del pou que es troba ubicat al pati interior de l'Hospital, a tocar de les edificacions que es troben a la seva banda de ponent .
468		Detall d'un dels arcs de la zona porticada de l'edifici de l'arxiu, construït al segle XV.
469		Detall de les escales (XVI) que donen accés a la nau de ponent.que tenen a la barana una escultura de Sant Roc. També es veu la nova farmàcia (XVII)
470		Detall de les escales (XVI) que donen accés a la nau de ponent.que tenen a la barana una escultura de Sant Roc. En primer terme la creu barroca del pati (segle XVII).
471		Detall de les gàrgoles que es troben ubicades en la part alta de les edificacions que es van construir adossades al tram sud de l'ala de ponent
472		Detall de les escales (XVI) que donen accés a la nau de ponent i que tenen a la barana una escultura de Sant Roc.
473		Detall de l'escultura de Sant Roc que es troba ubicada a l'escala (segle XVI) que dona accés a la nau de ponent.
474		Detall de les escales (XVI) que donen accés a la nau de llevant i que tenen a la barana una escultura d'una dama que protegeix a tres infants desvalguts.
475		Detall de les escales (XVI) que donen accés a la nau de llevant. Al fons es pot veure la zona porticada de l'antic Arxiu de l'Hospital (segle XV).
476		Vista de les llums generades pels arcs del pòrtic de la nau de llevant de l'Hospital.
477		Detall de l'arrancament d'un mur eliminat i que sortia de la façana de l'edifici construït sobre les escales cap a la zona central del pati.
478		Detall de la part nord del jardí interior de l'Hospital, que és el jardí del claustre gòtic del complexe i la zona que es veu afectada per la intervenció.

Num.	Sector	UE
479		Detall de la meitat oest del jardí claustral, abans de que es realitzin les rases que afecten al pati.
480		Detall de la meitat est del jardí claustral, abans de que es realitzin les rases que afecten al pati.
481		Detall de la pila baptismal que es reaprofitava com a font del jardí claustral, quan es fa la rehabilitació de la zona en època del Florensa (2 1/3 XX).
482		Detall de la creu barroca realitzada al segle XVII i que es col·loca en la part central dels jardins de Rubió i Lluch.
483		Detall del tram central de la façana de la nau de llevant, amb el tram corresponent del claustre en primer terme. (segle XV)
484		Detall de les portes i contraforts ubicats a la part central de la façana de la nau de llevant, amb la zona porticada en primer terme. (segle XV)
485		Detall del tram sud de l'ala de llevant del claustre de l'Hospital (segle XV)
486		Detall del penúltim arc apuntat del tram sud del claustre de la nau de llevant de l'Hospital (segle XV)
487		Detall de l'últim arc apuntat del tram sud del claustre de la nau de llevant de l'Hospital (segle XV), que en l'actualitat es troba tapiat amb un mur de mamposteria.
488		Detall del claustre de la nau de llevant (segle XV) vist des del seu extrem nord. També es poden veure els capitells amb escultures figurades.
489		Detall del claustre de la nau de llevant (segle XV) vist des del seu extrem nord. També es poden veure els capitells amb escultures figurades.
490		Detall de l'últim arc apuntat del tram nord del claustre de la nau de llevant de l'Hospital (segle XV), que fa angle amb l'ala septentrional. També es poden veure els capitells amb escultures figurades.
491		Detall d'una de les pilastres de l'ala de llevant del claustre, amb el seu capitell esculpit amb motius figuratius.
492		Detall d'un dels capitells amb motius figuratius que es troba ubicat a l'ala de llevant del claustre.
493		Detall del tram central de la façana de la nau de ponent, amb el tram corresponent del claustre en primer terme. (segle XVI)
494		Detall de l'ala de ponent (segle XVI) del claustre gòtic de l'Hospital, vist des del nord. Es pot veure la rasa 500 ja coberta una altra vegada.
495		Detall del tram sud de l'ala de ponent del claustre gòtic i de la reixa de la nova farmàcia, que es fa al seu costat al segle XVII.

Num.	Sector	UE
496		Detall de la reixa de la nova farmàcia, que es fa al segle XVII a tocar de l'ala de ponent del claustre. Al fons es pot veure l'arrancament de l'escala que dona accés a la nau de ponent.
497		Detall de la darrera arcada del tram sud de l'ala de ponent del claustre gòtic, que en part queda oculta amb la construcció de la nova farmàcia.
498		Detall del claustre de la nau de ponent (segle XVI) vist des del seu extrem nord. Al fons es pot veure la porta que donava accés a l'antiga botiga de la farmàcia.
499		Detall del claustre de la nau de ponent (segle XVI) vist des de la seva meitat sud.
500		Detall de l'extrem sud de l'ala de ponent del claustre, amb la porta que donava accés a l'antiga botiga de la farmàcia.
501		Detall de l'ala septentrional (segle XV/XVI) del claustre gòtic de l'Hospital, vist des de l'oest.
502		Detall del tram est (segle XV) de l'ala septentrional del claustre gòtic de l'Hospital.
503		Detall de l'ala septentrional (segle XV/XVI) del claustre gòtic de l'Hospital, vist des del nord-est.
504		Detall de l'interior de l'ala septentrional (segle XV/XVI) del claustre gòtic de l'Hospital, vist des de sud-oest.
505		Detall de l'interior de la meitat est de l'ala septentrional (segle XV) del claustre gòtic de l'Hospital, vist des de sud-oest.
506		Detall de l'interior de la meitat oest de l'ala septentrional (segle XVI) del claustre gòtic de l'Hospital, vist des del nord-est.
507		Detall d'una porta peraltada que es troba ubicada en l'actualitat (traslladada durant les reformes de Florença), en la paret interior del tram est de l'ala septentrional del claustre.
508		Detall d'una porta peraltada que es troba ubicada en l'actualitat (traslladada durant les reformes de Florença), en la paret interior del tram est de l'ala septentrional del claustre.
509		Detall d'un dels contraforts del tram est de l'ala septentrional del claustre de l'Hospital, on es poden veure els canvis constructius per a contenir les forces de les cobertes.
510		Detall de la façana de l'Hospital que dona al carrer Hospital